

# A108

## DAUGIABUČIŲ GYVENAMŲJŲ PASTATŲ (6.3) BOKŠTO G. 21A, VILNIUS, STATYBOS IR REKONSTRUKCIJOS PROJEKTAS

ADRESAS: Bokšo g. 21A, Vilnius (kad. Nr. 0101/0058:229)

STATYBOS RŪŠIS: Rekonstrukcija ir nauja statyba

Sklypas yra Nekilnojamojo Kultūros paveldo vietovėje:

Kultūros paveldo vertybė Vilniaus senamiestis (kodas 16073)

Vilniaus senojo miesto ir priemiesčių archeologinė vietovė (kodas 25504)

Kultūros paveldo objektas : Statinių kompleksas (kodas 33742)

Statinių komplekso pirmas namas (26997)

Statinių komplekso tvora su vartais (33744)

PROJEKTO NUMERIS A108

PROJEKTINIAI PASIŪLYMAI

2019 05

STATYTOJAS: "B.O.K. PROJEKTAI"

I/K 304155944

Adresas: Ozo g. 25, Vilnius

PROJEKTUOTOJAS: UAB AKETURI ARCHITEKTAI

I/K 300126888

Šv. Stepono g. 18, LT-01138 Vilnius

PROJEKTO VADOVAS: Tomas Segalis (A2053, KPD0084)

Tel: +370 656 36335

El. p. adresas: tomas@viltekta.lt

Projekto autoriai:  
Lukas Rekevičius  
Milda Rekevičienė  
Eimantas Drapanauskis

## TURINYS

## AIŠKINAMASIS RAŠTAS

3-6 psl.	Esama situacija
7-34 psl.	Teisinis pagrindas
35-37 psl.	Projektinių pasiūlymų sprendiniai
38 psl.	Bendrieji statinių rodikliai

## VAIZDINĖ MEDŽIAGA

39-44 psl.	Vizualizacijos
45-46 psl.	Apdailos analogų studija
47-56 psl.	Brėžiniai

Pareigos	Vardas, pavardė	At. Nr.	Parašas
P.V.	Tomas Segalis	A 2053 / KPD0084	

# AIŠKINAMASIS RAŠTAS

## 1. ESAMA SITUACIJA

Sklypas (kad. nr. 0101/0058:229), kuriame planuojama daugiabučio gyvenamojo namo statybos projektas yra Bokšto gatvėje 21A, Vilnius, ir patenka į Nekilnojamojo Kultūros paveldo vietovę - Vilniaus senamiestis (kodas 16073) bei Vilniaus senojo miesto ir priemiesčių archeologinė vietovė (kodas 25504).

Sklypas dvejomis kraštinėmis ribojasi su Bokšto (rytinė d.) bei Šv. Kazimiero (šiaurinė d.) gatvėmis. Pietine kraštine su sklypu (Bokšto g. 21) priklausančiu privatiems asmenims, rytinėje kraštinėje su nesuformuotu kaimyniniu žemės sklypu. Netoliese esantys didesni visuomenei svarbūs objektai – Vilniaus gynybinės sienos bastėja, Misionierių bažnyčia, Šv. Kazimiero bažnyčia, Vilniaus Rotušė (500m).

Projektuojamo sklypo plotas 1473 m<sup>2</sup>.





ESAMOS SITUACIJOS FOTOFIKSACIJOS





ESAMOS SITUACIJOS FOTOFIKSACIJOS





ESAMOS SITUACIJOS FOTOFIKSACIJOS



## 2. TEISINIS PAGRINDAS

Projektiniai pasiūlymai rengti remiantis statytojo pateikta projektavimo užduotimi, LR statybos įstatymu bei statybos reglamentais, taip pat Nekilnojamojo Kultūros paveldo apsaugos įstatymu bei paveldo tvarkybos reglamentais. Minimo sklypo bendruosius statinių rodiklius bei užstatymą reglamentuoja sekantys teritorijos planavimo bei senamiesčio apsaugos ir senamiesčio tvarkymo plano reglamentai:

- Detalusis planas
- Vilniaus senamiesčio apsaugos reglamentas
- Vilniaus senamiesčio nekilnojamojo kultūris paveldo apsaugos specialusis planas - tvarkymo planas





Objekto vieta

PASTABOS:

- 1. Detalusis planas parengtas pagal institucijų išduotas sąlygas...
2. Nustatyta žemės sklypo pagrindinė žemės naudojimo paskirtis...
3. Planuojamoje teritorijoje, sklypuose apželdinimas formuojamas pagal individualius savininkų poreikius...
4. Planuojamas susisiekimo ir inžinerinių tinklų koridoriai žemės sklypas Nr. 2, kurio plotas - 15 m²...
5. Planuojami pastatai bus iki 2-jų aukštų su mansarda, daugiabučių gyvenamųjų namų statybos...
6. Iš sklypo iškeliami esami elektros tinklai - p/pe554 išmontuoti, 0,4 kV kabeliai sujungiami mova...
7. Vandens tiekimas numatytas nuo esamų centralizuotų vandentiekio tinklų...
8. Minimalūs priešgaisriniai atstumai tarp pastatų numatomi pagal gaisrinės saugos pagrindinių reikalavimų 6 lentelę...
9. Išaiškinti atstumus tarp gretimų pastatų (6 m). Techninio projekto rengimo metu turi būti tikslinamas pastatų atsparumo ugniai laipsnis...
10. Išaiškinti atstumus tarp gretimų pastatų (6 m). Techninio projekto rengimo metu turi būti tikslinamas pastatų atsparumo ugniai laipsnis...
11. Rengiant inžinerinius tinklus, gyvenamiesiems namams techninius projektus, nepažeisti trečiųjų asmenų interesų...
12. Detaliojo plano sprendiniai nepažeidžia trečiųjų asmenų interesų bei atitinka visas priešgaisrines, apinkosaugos, higienos, statybos normų taisyklės ir reikalavimus...
13. Rengiant inžinerinius tinklus, gyvenamiesiems namams techninius projektus, nepažeisti trečiųjų asmenų interesų...
14. Brėžinyje esanti informacija apie gretimų sklypų valdytojus ir naudotojus pateikiama remiantis VĮ "Registru centras" duomenimis...
15. Įvertinus Vilniaus m. savivaldybės tarybos 2011-06-13 sprendimu Nr. 1-9 patvirtinta Vilniaus miesto savivaldybės teritorijos A, B, C kategorijų gatvių ribų nustatymo schema nustatomas planuojamo žemės sklypo ribojančių Bokšto ir Šv. Kazimiero gatvių raudonosios linijos...
16. Techninio projekto studijoje galima neesminis statybos ribos koregavimas, išaiškinti atstumus nuo statinių iki gretimų sklypų ribos pagal statybos techninių reglamentų reikalavimus...
17. Techninio projekto studijoje inžinerinius renginius projektuojant integruojant juos į aplinką...
18. Statinių kompleksui (unikalus objekto kodas: 33742) priklausančias namas (26997) ir tvora su vartais (33744) restauruojami išsaugant jų vertingusius elementus...
19. Sklypo dalyje tarp namo (26997) ir tvoros su vartais (33744) numatoma tik požeminis užstatymas...
20. Techninio projekto studijoje turi būti užtikrinamos projektuojamų pastatų statybai bei aplinkinių pastatų inoliacijos normos (žr. "Inoliacijos trukmės planuojamam gyvenamajam pastatui ir teritorijos greitybėse esantiems pastatams skaičiavimų schema")

76/32 - 0333

76/32 - 0333

Sklype esančių želdinių aprašymo lentelė

Table with columns: Nr., Pavadinimas, Kiekis (vnt.), Štamno (cm), Veikamas. Lists various trees and their quantities.

Pastaba: Techninio projekto studijoje medžių tvarkymą (kirimą, saugojimą) papildomai derinti su VMSA miesto ūkio departamento ir transporto departamento miesto tvarkymo skyriaus želdynų poskyriu.

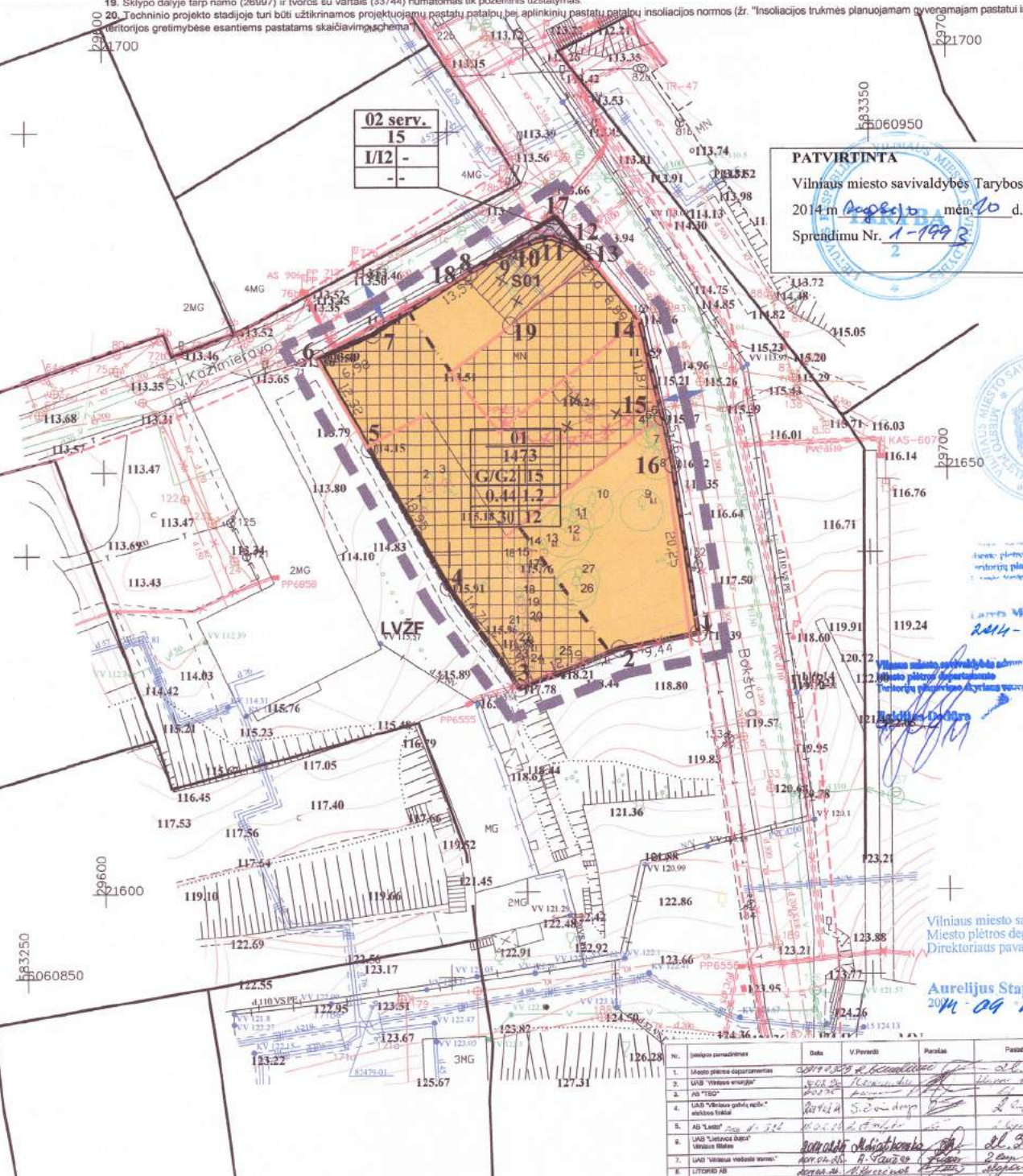


Table with columns: Sklypo (jo dalies) Nr., Sklypo kampų koordinatės (X, Y), Sklypo (jo dalies) plotas m², Privalomieji reikalavimai (Konkretus teritorijos naudojimo tipas, Statinio aukštis, Statinio tankumas, Užstatymo intensyvumas, Užstatymo tipas, Servitutas), Kiti (Statinių aukštis skaičius, Statinių pasikryvis, Papildomi reikalavimai).

DERINIMAI: PAVELDOSAUGINIŲ POŽIŪRIŲ PATIKRINTA PRITARTA. Vilniaus miesto savivaldybės administracijos Miesto plėtros departamento Kultūros paveldo apsaugos skyriaus vedėjas Darius Daumora PARAŠAS 2014 balandžio 15. SUDERINTA KPD PKM Vilniaus teritorinio padalinio vyresnysis specialistas Artūras Sakalauskas PARAŠAS 2014 balandžio 28 Reg. Nr. T-72. SKAITMENIZUOTA SJ VP GIS SKYRIUS PARAŠAS BRIGITA DEKŠNIENĖ DATA 2014 05 06 4822.

SUTARTINIAI ŽYMĖJIMAI: PRIVALOMIEJI REIKALAVIMAI: n - žemės sklypo eilės numeris; m - žemės sklypo plotas, m²; 1 - žemės sklypo naudojimo būdas (pobūdis); 2 - maksimalus pastatų aukštis (metrais); 3 - maksimalus užstatymo tankumas; 4 - maksimalus užstatymo intensyvumas; 5 - žemės sklypo apželdinimas (procentais); 6 - požeminių automobilių stovėjimo vietų skaičius. TERITORIJOS TVARKYMO IR NAUDOJIMO REŽIMAI: Statybos riba, Statomų statinių zona, Naikinamas vertikalus atraminis sienutės atviroje vietoje, Pagrindiniai įvažiavimai/ išvažiavimai, Kartami pavieniai medžiai - orientyrai (plačiai lapai - ažuolai, bukas, klevas, skroblas, liepa, uosis, guoba ir kt.), Išaugomi pavieniai medžiai - orientyrai (plačiai lapai - ažuolai, bukas, klevas, skroblas, liepa, uosis, guoba ir kt.). KITI ŽYMĖJIMAI: Detaliojo plano galiojimo riba, Esamos sklypų ribos, Gatvių raudonosios linijos, Naikinamos vertikalios atraminės sienutės atviroje vietoje, Pagrindiniai įvažiavimai/ išvažiavimai, Kartami pavieniai medžiai - orientyrai (plačiai lapai - ažuolai, bukas, klevas, skroblas, liepa, uosis, guoba ir kt.), Išaugomi pavieniai medžiai - orientyrai (plačiai lapai - ažuolai, bukas, klevas, skroblas, liepa, uosis, guoba ir kt.).

INŽINERINIŲ TINKLŲ SUTARTINIAI ŽYMĖJIMAI: Esamas vandentiekis, Esama 0,4 kV elektros kabelinė linija, Išmontuojama 0,4 kV elektros kabelinė linija, Esama kabelinė spinta, Naikinamas vandentiekis, Esama šilumotiekio kanale paklota trasa, Esamas buitinių nuotekų tinklas, Naikinamas buitinių nuotekų tinklas.

SU DETALIOJO PLANO SPRENDINIAIS SUTINKAME: UAB "M.M.M. projektai", UAB "PLUKIS BUSTAS", J. 30131340, S. Žukausko g. 17, LT-08240 Vilnius. Projektuotojas: UAB "PLUKIS BUSTAS", J. 30131340, S. Žukausko g. 17, LT-08240 Vilnius. PV Justinas Žalys 2014-02. Braižė: Eglė Večkytė 2014-02. UAB "M.M.M. projektai", im.k. 300556791. 14-DTP-MMM. 1 lapas iš 1.



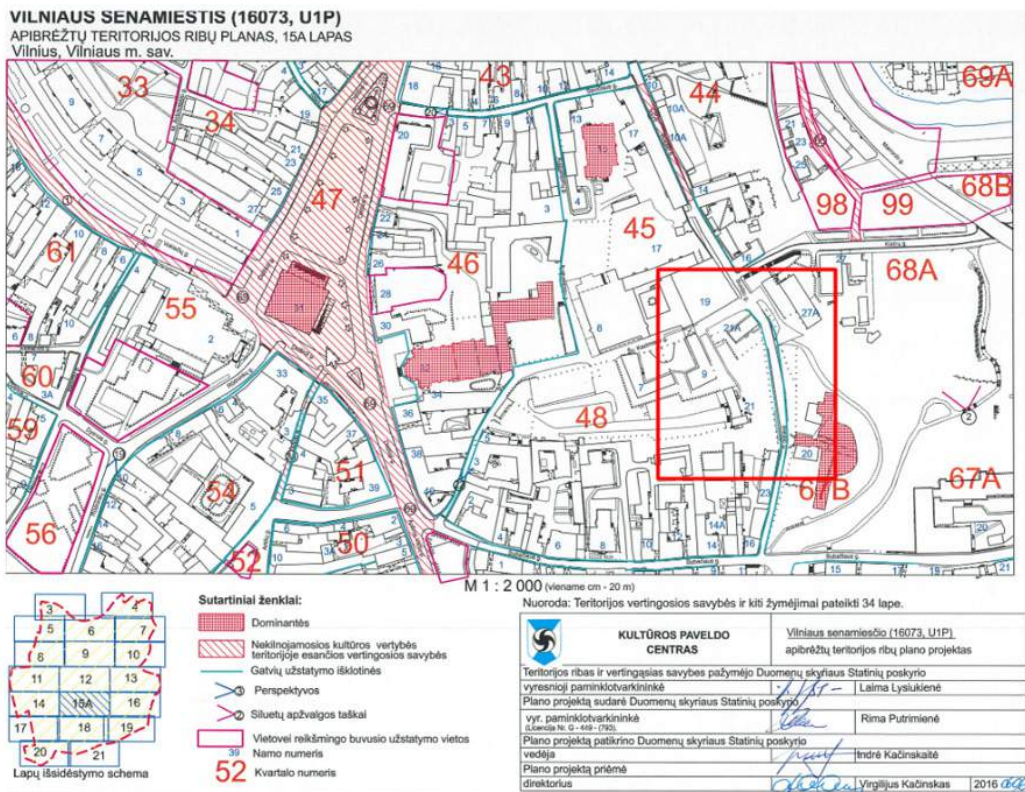
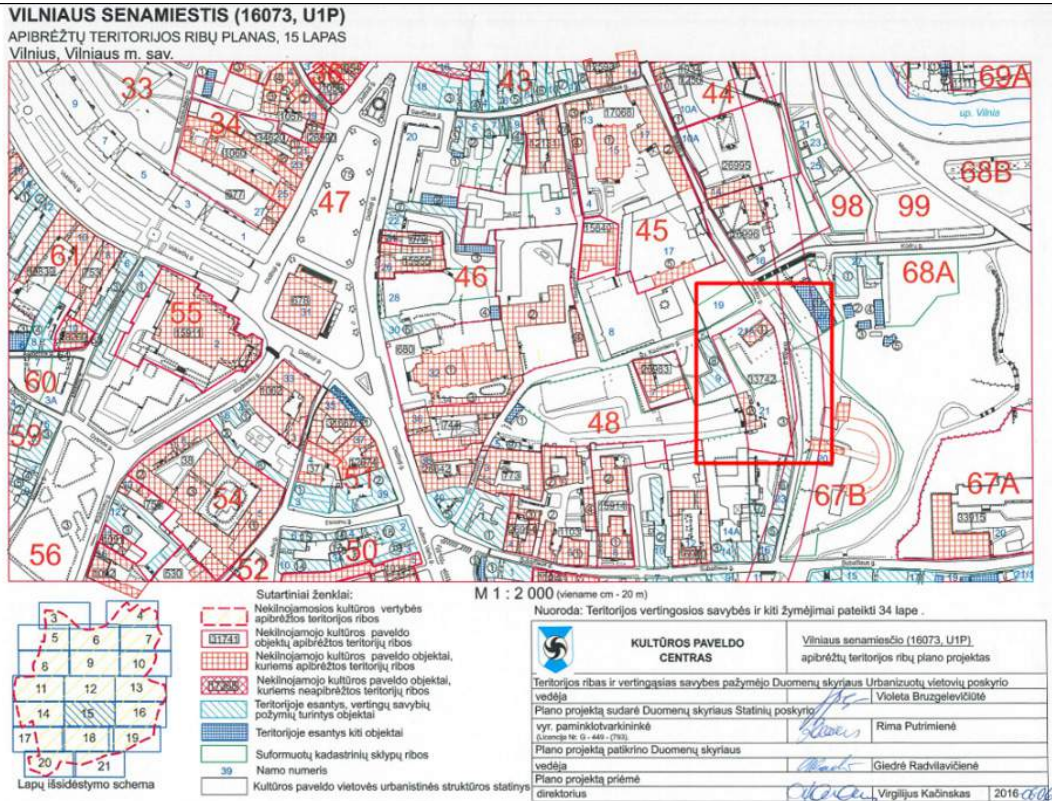
## 2.1.1. ŽEMĖS SKLYPO TERITORIJOS NAUDOJIMO REGLAMENTO (DETALIO- JO PLANO) PARAMETRAI:

Sklypo dalis	01	02serv.
Plotas, kv.m.	1473	15
Teritorijos naudojimo tipas	Gyvenamosios teritorijos	
Žemės sklypo pagrindinė naudojimo paskirtis	Kita	Kita
Žemės sklypo naudojimo būdas	G/G2 - daugiabučių gyvenamųjų pastatų ir bendrabučių statybos teritorijos	I/I2 - inžinerinės infrastruktūros teritorijos - susisiekimo ir inžinerinių tinklų koridoriais
Leistinas aukštis (nuo žemės paviršiaus), m	≤15	-
Leistinas aukštis (altitudė), m	133,21	-
Užstatymo tankis, %	44	-
Užstatymo intensyvumas ar užstatymo tūrio tankis	≤1.2	-
Užstatymo tipas	Perimetrisinis posesijinis	-
Statinių aukštų skaičius (nuo-iki)	2+M	-
Statinių paskirtys	Gyvenamieji pastatai	-
Kiti reglamentai	<p>VI - Elektros linijų apsaugos zonos -;</p> <p>XXVII - Saugotini želdiniai, augantys ne miškų ūkio paskirties žemėje -;</p> <p>IX - Dujotiekių apsaugos zonos (esamas apribojimas), plotas 538 m<sup>2</sup>;</p> <p>XLVIII - Šilumos ir karšto vandens tiekimo tinklų apsaugos zonos -;</p> <p>XLIX - Vandentiekio, lietaus ir fekalinės kanalizacijos tinklų ir įrenginių apsaugos zonos -;</p> <p>XIX - Nekilnojamųjų kultūros vertybių teritorija ir apsaugos zonos -;</p> <p>Papildomi reikalavimai:</p> <ol style="list-style-type: none"> <li>1. Pastatai dengiami šlaitiniais stogais. Maksimalus pastatų aukštingumas 2a+M</li> <li>2. Prieš pradėdant pastatų remonto ir rekonstravimo darbus būtina atlikti eamos būklės fiksavimo natūros tyrimo darbus. Jei numatomis griovimo darbai būtinas NKVA ekspertų išvados dėl statinio kultūrinės vertės.</li> <li>3. Vykdamas žemės judinimo darbus būtina archeologo priežiūra.</li> <li>4. Sklypo aplinkai tvarkyti naudojamos dangos iš natūralių medžiagų.</li> <li>5. Restauruojamas ir naujai projektuojami korpusai turi aiškiai skirtis savo architektūrine išraiška.</li> </ol> <p>Sklypas ir pastatai yra saugomoje teritorijoje: - Vilniaus senamiestyje - Respublikinės riekšmės urbanistikos paminkle (U1). Pastatai ir sklypas tvarkomi pagal paminklotvarkos sąlygas.</p> <p>S01 - Servitutas - susisiekimo ir inžinerinių tinklų tiesimas, prijungimas naujai pastatytų, galimybė apvažiuoti ir aptarnauti, plotas 80 m<sup>2</sup>;</p> <p>O2 serv. - Kelio servitutas - teisė tiesti, aptarnauti ir naudoti susisiekimo infrastruktūrą, važiuoti transporto priemonėms naudotis taku. Servitutas - teisė tiesti, aptarnauti ir naudoti antžemines ir požemines komunikacijas, plotas 15 m<sup>2</sup>;</p>	

### STATINIŲ STATYBOS ZONA (TINKLELIS) BUS KOREGUOJAMAS TECHNINIO PROJEKTO METU!

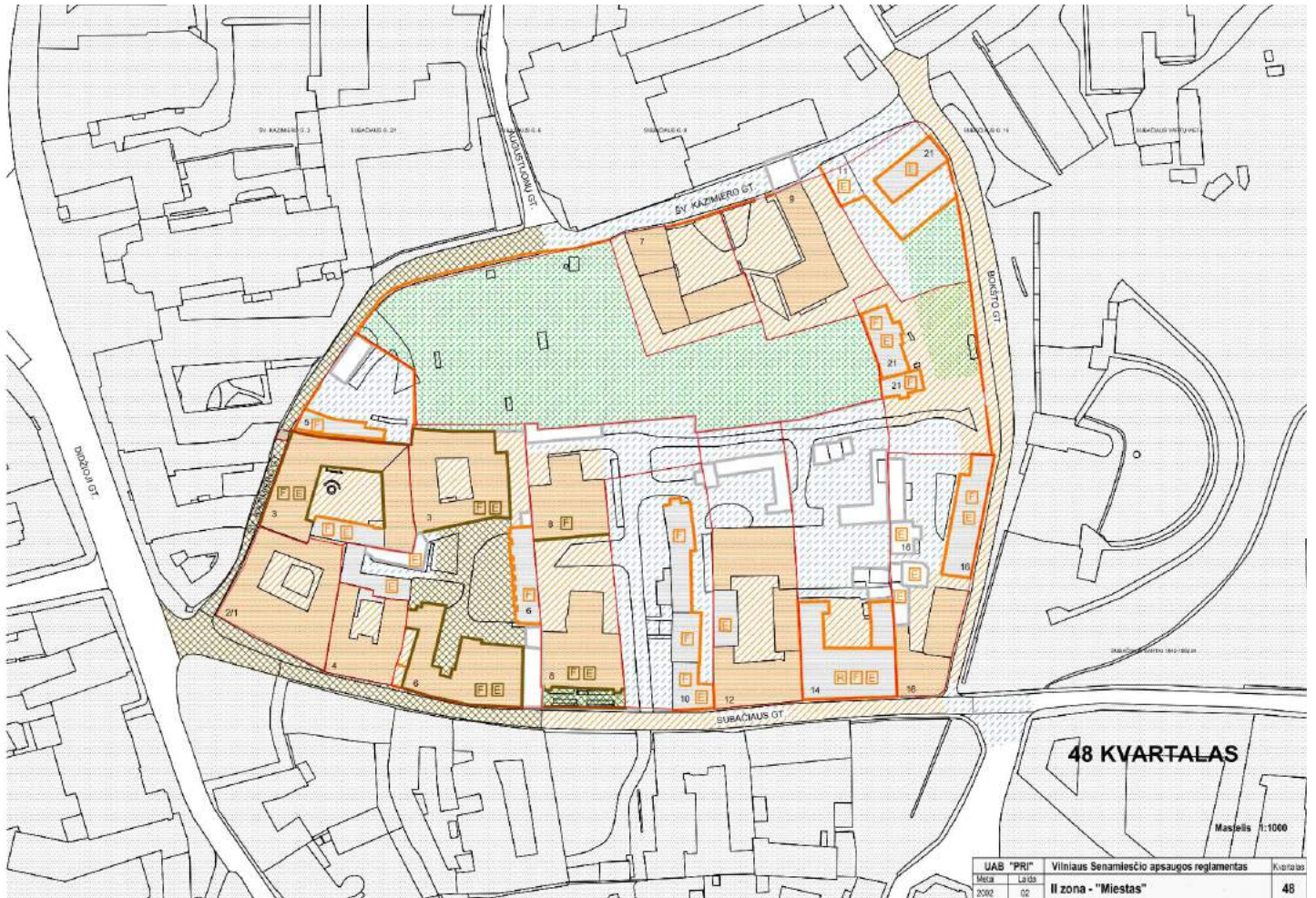
## 2.2. VILNIAUS SENAMIESČIO APSAUGOS REGLAMENTAS

### II senamiesčio zona - "Miestas", 48-tas kvartalas





## 2.2. VILNIAUS SENAMIESČIO APSAUGOS REGLAMENTAS II senamiesčio zona - "Miestas", 48-tas kvartalas



**SUTARTI ŽENKLAI:**

**VILNIAUS SENAMIESČIO STATINIŲ TVARKYMO REŽIMAI:**

**SAUGOMI STATINIAI**

- KONSERVAVIMAS - RESTAURAVIMAS
- RESTAURAVIMAS
- RESTAURAVIMAS - ATKŪRIMAS
- Konservuoti - restauruoti fasadai
- Restauruoti fasadai
- Konservuoti - restauruoti pastatų/šaltųjų, elementų, rūšių
- Restauruoti pastatų/šaltųjų, elementų, rūšių

**KITI STATINIAI**

- atšaldyti, išvystyti kultūriniai vertybės požymiai
- kitie statiniai
- griaušeni statiniai

**VILNIAUS SENAMIESČIO TERITORIJŲ TVARKYMO REŽIMAI:**

- KONSERVAVIMAS - RESTAURAVIMAS
- RESTAURAVIMAS
- RESTAURAVIMAS - ATKŪRIMAS

**SENAMIESČIO ŽELDYNIŲ TVARKYMO REŽIMAI**

- KONSERVAVIMAS - RESTAURAVIMAS
- RESTAURAVIMAS - REGENERAVIMAS
- REKONSTRAVIMAS - ATKŪRIMAS
- Restauruoti - regeneruoti patalpių želdiniai

**KITI ŽENKLAI:**

- Vienašalių vartų vietovės kultūriniai rezervatai
- Garsiosios miesto zonos ir jos likusių kvartalo (pastatų) (pritaikyti)
- Garsiosios miesto zonos ir jos likusių kvartalo (pritaikyti)
- Vairuoti, kurti, išvystyti restorono skaitmeninis renginiai (pvz. festivalių, koncertų, diskotekos)
- Teritorijos, kurių atskirimo pagrindinis tikslas - išsaugoti ir specialiai išvystyti ar išsaugoti
- Šilumos šaltiniai

## 2.2. VILNIAUS SENAMIESČIO APSAUGOS REGLAMENTAS

### II senamiesčio zona - "Miestas", 48-tas kvartalas

#### DETALIZUOTI KVARTALŲ TVARKYMO IR NAUDOJIMO REŽIMAI

TERITORIJOS NR. II

KVARTALO NR. 48

1	2	3	4	5
<b>Bokšto 21 –</b>	<b>Statiniai – kultūros paveldo objektai</b> , siūlomi į Vilniaus nekilnojamųjų kultūros vertybių registrą – Vn – S 153	Restauravimas – fasadai, vertingi elementai. Restauravimas - atkūrimas - galimi visų rūšių tyrimai, priešavariniai, konservavimo, restauravimo, atkūrimo, pritaikymo darbai, paprastas remontas. - kapitalinis remontas ir rekonstrukcija galimi nevertingose dalyse ir elementuose	Ribotas naudojimas - galimos paskirtys: gyvenamoji, visuomeninė, komercinė ir smulkaus verslo	Vertingos saugomos statinio dalys ir elementai nurodyti statinio apskaitos lape, tikslinami tyrimų metu.
	<b>Kiti statiniai</b>	Pietvakarinėje sklypo dalyje galima reglamentuota naujų statinių statyba	-----"	Bendrieji nurodymai rekonstruojamiems ir naujai statomiems pastatams pateikiami lape 3.
	<b>Teritorijos elementai</b>	Restauravimo, atkūrimo, remonto darbai		Skirtingų teritorijos tvarkymo režimų zonos nurodytos brėžinyje.
	<b>Želdynai</b>	Rekonstrukcija - atkūrimas		
1	2	3	4	5
<b>Šv. Kazimiero 11/ Bokšto 21</b>	<b>Statiniai – kultūros paveldo objektai</b> , siūlomi į Vilniaus nekilnojamųjų kultūros vertybių registrą – Vn – S 153	Restauravimas – fasadai, vertingi elementai. Restauravimas - atkūrimas - galimi visų rūšių tyrimai, priešavariniai, konservavimo, restauravimo, atkūrimo, pritaikymo darbai, paprastas remontas. - kapitalinis remontas ir rekonstrukcija galimi nevertingose dalyse ir elementuose	Ribotas naudojimas - galimos paskirtys: gyvenamoji, visuomeninė, komercinė ir smulkaus verslo	Vertingos saugomos statinio dalys ir elementai nurodyti statinio apskaitos lape, tikslinami tyrimų metu.
	<b>Kiti statiniai</b>	Galimi remonto, rekonstravimo, griovimo darbai, reglamentuota naujų statinių statyba, galimas sunaikinto užstatymo atkūrimas	-----"	Bendrieji nurodymai rekonstruojamiems ir naujai statomiems pastatams pateikiami lape 3.
	<b>Teritorijos elementai</b>	Restauravimo, atkūrimo, remonto darbai.		Skirtingų teritorijos tvarkymo režimų zonos nurodytos brėžinyje.
	<b>Želdynai</b>	Konservavimas – restauravimas		

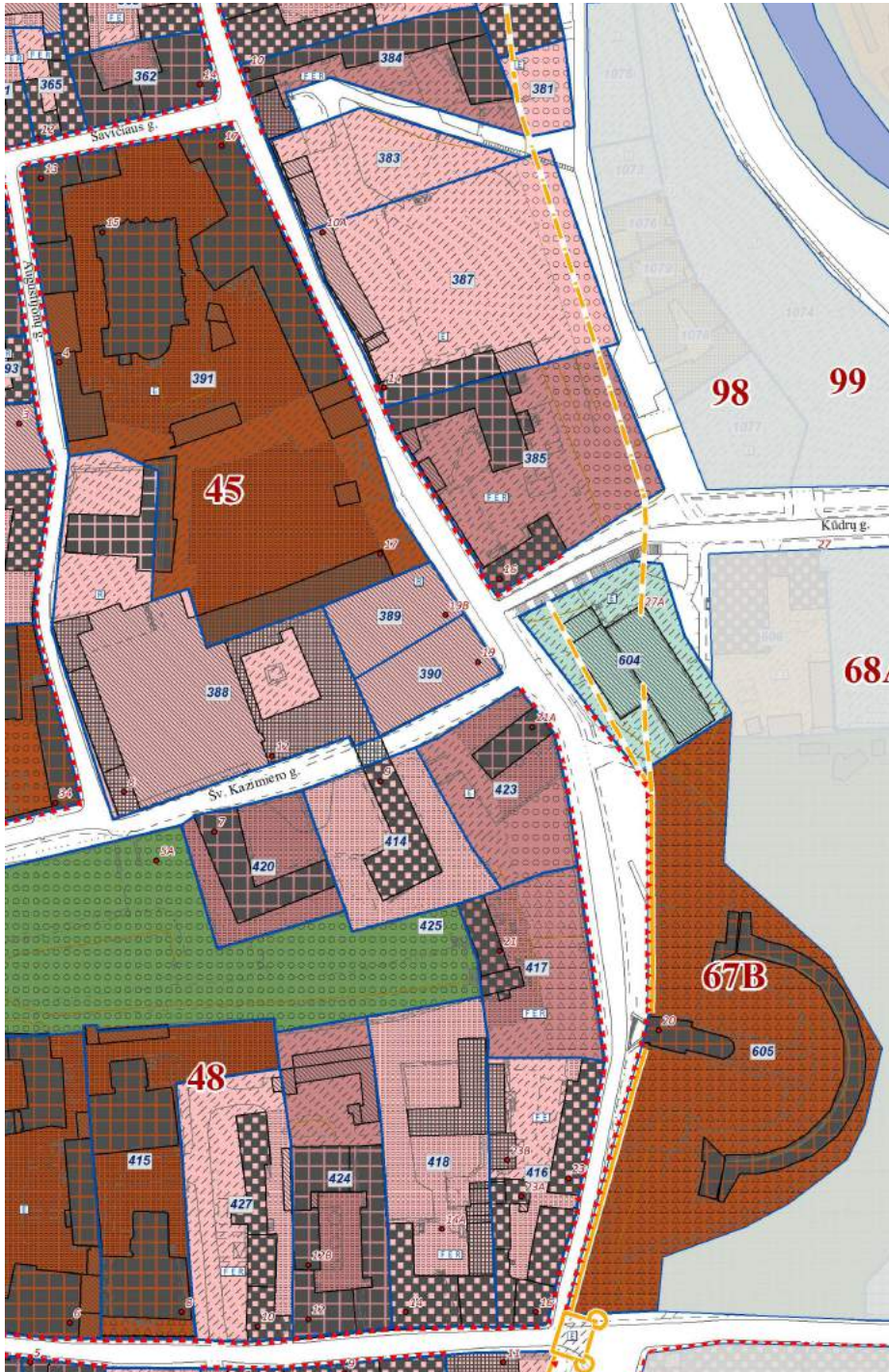
Bendrieji reikalavimai rekonstruojamiems ir naujai statomiems pastatams 48 kvartale:

1. Sklypų užstatymo tankumas neturi būti didesnis kaip 80 procentų.
2. Dominuojantis užstatymo morfologinis tipas – perimetrinis reguliarus ( tipas PR - žr. VSAR priedą " Vilniaus senamiesčio užstatymo urbanistinių struktūrų tipologija").
3. Pastatai dengiami šlaitiniais stogais. Maksimalus pastatų aukštingumas – 2 aukštai su mansarda.
4. Rekonstruojamų ir naujai statomų pastatų architektūrinės išraiškos priemonės, apdailos medžiagos derinamos prie aplinkinio užstatymo.
5. Prieš pradėdant pastatų remonto ir rekonstravimo darbus būtina atlikti esamos būklės fiksavimo ir natūros tyrimo darbus. Jei numatomi griovimo darbai, būtinos NKVA ekspertų išvados dėl statinio kultūrinės vertės.
6. Prieš pradėdant žemės judinimo darbus būtina atlikti archeologinius tyrimus.
7. Tyrimų metu aptiktos vertingų istorinių statinių dalys ir elementai tvarkomi pagal restauravimo technologijas.
8. Statiniai, siūlomi saugoti, kaip nekilnojamosios kultūros vertybės LR NKV registre, jų neįrašius į šį registrą turi būti saugomi kaip Vilniaus nekilnojamosios kultūros vertybės.



## 2.3. VILNIAUS SENAMIESČIO NEKILNOJAMOJO KULTŪROS PAVELDO APSAUGOS SPECIALUSIS PLANAS - TVARKYMO PLANAS

II senamiesčio zona - "Miestas", 48-tas kvartalas, 423-tas SP sklypo nr.



### EKSPLIKACIJA

Vilniaus pilių (Valdovų) teritorija	
	Teritorija pagal rezervuaro nuostatas, patvirtintus LR vyriausybės 2002-07-11 nutarimu Nr. 1111 "Dėl Vilniaus pilių valstybinio kultūrinio rezervato nuostatų patvirtinimo" (Žin., 2002, Nr. 72-3039)
	Vilniaus pilių valstybinio kultūrinio rezervato teritorijos ribų plano projekto koncepcijoje numatyta teritorija
<b>A1 - autentiškos paskirties režimas</b>	
Prioritinė tvarkybos kryptis - urbanistinės struktūros konservavimas	
	<b>A1 režimo ribos</b> - priartinai vienos silėnais vertingos urbanistinės struktūros apsaugos pajūrys, bei išskirti paramų ar istoriškai susikūrusių jai artimų statinių pastatų kultūrinio paveldo objektų teritorijoje
<b>T1 - tausojamojo naudojimo režimas gynybinės sienos ribose</b>	
Prioritinė tvarkybos kryptis - urbanistinės struktūros restauravimas gynybinės sienos ribose	
	<b>T1.1 režimo ribos</b> - išsaugoti vertingusias savybes, atskleidinti silėnais dalies laukingų vėgų sėklųpūs, kuriuose išsivystę augančiose urbanistinėse ir kultūrinio paveldo objektai. Galima minimalios būnašios atstatymas.
	<b>T1.2 režimo ribos</b> - išsaugoti urbanistinės struktūros vertingusias savybes, išryškinti silėnais dalies laukingų vėgų sėklųpūs, kuriuose išsivystę augančiose urbanistinėse ir kultūrinio paveldo statiniai. Urbanistinės struktūros dalinis galimas atstatymas.
	<b>T1.3 režimo ribos</b> - atkurti išsivystę urbanistinės struktūros, išsaugant vienos urbanistinės struktūros apsaugos pajūrys, grąžinant prarastas funkcijas - architektūrinę savybę, išryškinti bei atskleidžiant laukingų vėgų bei priartinai silėnais paveldo dalies. Galima trimis pagal tai tvarkyti paveldo dalies, statinių ir kvartalo dalis.
<b>T2 - tausojamojo naudojimo režimas istoriniuose priemiesčiuose</b>	
Prioritinė tvarkybos kryptis - urbanistinės struktūros restauravimas istoriniuose priemiesčiuose	
	<b>T2.1 režimo ribos</b> - išsaugoti vienos urbanistinės struktūros apsaugos pajūrys, grąžinti prarastas vertingusias savybes sėklųpūs, kuriuose išsivystę augančiose urbanistinėse ir kultūrinio paveldo statiniai. Galima minimalios būnašios atstatymas.
	<b>T2.2 režimo ribos</b> - išsaugoti urbanistinės struktūros, vienos apsaugos pajūrys, išryškinti laukingų vėgų ir priartinai silėnais paveldo dalies, kuriuose išsivystę augančiose urbanistinėse ir kultūrinio paveldo statiniai. Galima minimalios būnašios atstatymas.
	<b>T2.3 režimo ribos</b> - išsaugoti istorinę urbanistinės struktūros sėklųpūs, kuriuose yra kultūrinio paveldo statiniai bei kiti statiniai. Galima minimalios būnašios atstatymas. Galima trimis pagal tai tvarkyti paveldo dalies, statinių ir kvartalo dalies.
	<b>T2.4 režimo ribos</b> - atkurti išsivystę istorinę urbanistinės struktūros arba silėnais naują urbanistinę - atskleidžiant, grąžinant Vilniaus senamiesčio kultūrinę ir istorinę formavimo prielaidas sėklųpūs, kuriuose išsivystę augančiose urbanistinėse ir kultūrinio paveldo statiniai.
<b>V1 - istorinių (iki 1940 m.) viešųjų erdvių - želdynų tvarkyba</b>	
Prioritinė tvarkybos kryptis - viešųjų erdvių - želdynų restauravimas	
	<b>V1.1 režimo ribos</b> - išsaugoti vienos želdynų ribų ir stumdomųjų sodžių dalis, kiti istorinių erdvių apsaugos pajūrys, grąžinti prarastas vertingusias savybes išryškinti laukingų vėgų, atskleidžiant ir atstatant paveldo dalies, statinių ir kvartalo dalies dalis bei priartinai silėnais paveldo dalies.
	<b>V1.2 režimo ribos</b> - priartinai silėnais paveldo dalies istorinių aikštelių, atkurti, bei joms vietų tvarkymas erdvių, atskleidžiant ir išsaugant kontekstą, rekonstruojant šią viešųjų erdvių.
<b>V2 - vėlini (po 1940 m.) susiformavusių viešųjų erdvių - želdynų tvarkymas ir pertvarkymas</b>	
	<b>V2.1 režimo ribos</b> - priartinai silėnais paveldo dalies viešųjų erdvių, atskleidžiant ir išsaugant kontekstą, rekonstruojant šią viešųjų erdvių (architektūrinę išsivystę savybes).
	<b>V2.2 režimo ribos</b> - atkurti išsivystę istorinę sėklųpūs, atskleidžiant ir išsaugant kontekstą, rekonstruojant šią viešųjų erdvių, atskleidžiant ir išsaugant kontekstą, rekonstruojant šią viešųjų erdvių, atskleidžiant ir išsaugant kontekstą, rekonstruojant šią viešųjų erdvių, atskleidžiant ir išsaugant kontekstą, rekonstruojant šią viešųjų erdvių.

### SUTARTINIAI ŽENKLAI

#### STATINIAI SENAMIESČIO TERITORIJOJE

Kultūros paveldo objektai (NKPAJ 2 str., 14 p.)

Nekilnojamojo kultūros paveldo objektai

Kultūros paveldo statiniai (NKPAJ 2 str., 14 p.)

Teritorijoje esantys, vertingų savybių požymių turintys statiniai

Kultūros paveldo vietovės urbanistinės struktūros statiniai

**Kiti statiniai**

Teritorijoje esantys kiti statiniai

#### TERRITORIJOS

Restauravimas

Atkūrimas

Istorinių želdynų restauravimas

Istorinių želdynų ir jų sistemų atkūrimas

#### KITI ŽYMĖJIMAI

Vilniaus senamiesčio (nekilnojamojo kultūros vertybės) unikalus kodas 16073) teritorijos ribos

Vilniaus pilių valstybinio kultūrinio rezervato teritorijos ribos (Lietuvos Respublikos Seimo 2002-04-23 nutarimas Nr. IX-861)

Vilniaus pilių valstybinio kultūrinio rezervato teritorijos ribų plano projekto koncepcijoje nustatytos ribos

Senamiesčio kvartalo Nr.

Sklypo Nr.

Skulptūros, paminklai

Restauruojami pastatų fasadai

Restauruojami pastatų elementai

Restauruojami pastatų rūšiai

Vertingos saugomos išsklotinės

Gynybinės sienos vieta

Spėjama Gynybinės sienos vieta

Sklypo riba

Restauruojami - regeneruojami želdynai viešose erdvėse



## 2.3. VILNIAUS SENAMIESČIO NEKILNOJAMOJO KULTŪROS PAVELDO APSAUGOS SPECIALUSIS PLANAS - TVARKYMO PLANAS

II senamiesčio zona - "Miestas", 48-tas kvartalas, 423-tas SP sklypo nr.

VILNIAUS SENAMIESČIO (NEKILNOJAMOSIOS KULTŪROS VERTYBĖS)  
URBANO KODAS: 16073, BUVĖS KODAS: U379 NEKILNOJAMOJO  
KULTŪROS PAVELDO APSAUGOS SPECIALUSIS PLANAS - TVARKYMO PLANAS

### REGLAMENTŲ LENTELĖ

SP sklypo/ žemės ploto Nr.	Kvartalo Nr.	Kontrolio Nr. indikšas	Tvarkymo režimas	Vilniaus senamiesčio istorinė dalis	Užstatymo tipas (morfortipas)	SP sklypo dydis (kv.m.)	Leistinas aukštingumas	Leistinas užstatymo tankis (procentais)	PAVELDOSAUGOS REIKALAVIMAI					Galiaujantys detalieji planai. Leistini parametrai. Pastabos	Detaliojo plano registro Nr.	
									Statiniams senamiesčio teritorijoje		Teritorijos, želdynų ir želdynų tvarkymui	Kitiems statiniams	Kultūros paveldo statiniams (NPKA) 2str., 13p.)			Kultūros paveldo objektams (NPKA) 2str., 14p.)
									Vertingųjų savybių turintiems statiniams	Urbanistinės struktūros statiniams						
423	48		T1.1	II Miestas - 2 dalis	PR	1487,49	2 - 4 a. + M	60 - 80	a1	0	0	0	c1			

#### Bendrieji paveldosaugos reikalavimai

1. Rekonstruojamų pastatų aukštingumas, karnizo ir stogo kraigo altitudė neturi viršyti gretimų pastatų karnizo ir stogo kraigo altitudės;
2. Pastatai turi būti šlaitiniai stogais. Stogo dangą parenkama pagal tyrimų medžiagą bei pagal aplinkinius pastatus. Parenkant stogo dangos spalvą, vengti ryškių spalvų.
3. Prieš pradėdant pastatų remonto ir rekonstravimo darbus, būtina atlikti esamos būklės fiksavimo bei tyrimų darbus. Jei numatomi griovimo darbai, būtinos NKV ekspertų išvados;
4. Numatant darbus vertingųjų savybių požymių turinčiuose objektuose, būtina kreiptis į Kultūros paveldo departamento prie Kultūros ministerijos Vilniaus skyrių, dėl vertingųjų savybių nustatymo;
5. Tyrimų metu aptiktos vertingųjų istorinių statinių dalys ir elementai tvarkomi pagal konservavimo - restauravimo metodus;
6. Visų naujai projektuojamų ir rekonstruojamų pastatų vizualinis poveikis Senamiesčio aplinkai (išskirtinoms, perspektyvoms ir t.t.) projektinių pasiūlymų stadijoje turi būti patikrinamas taikant 3D metodiką bei pateikiant vizualizacijas gretimų pastatų kontekste.
7. Užstatymo tipų (morfortipų) detalizavimas bei Reglamentų lentelės reikšmės pateikiamas kiekvienos Senamiesčio istorinės dalies byloje;
8. Reikalavimai statinių, želdynų ir teritorijos tvarkybai pateikiami priede Nr. 1 "Viešųjų erdvių tvarkyba";
9. Kvartalo tvarkybos (gatvių ir aikščių elementų, pastatų bei kiemų tvarkymo) bendrieji reikalavimai pateikiami priede Nr. 2 "Kvartalų tvarkyba";
10. Statinių tvarkybos aprašymas pateikiamas priede Nr. 3 "Statinių tvarkyba";
11. Vykdyt žemės judinimo darbus vadovautis (PTR 2.13.01:2011 „Archeologinio paveldo tvarkyba“). Žemės darbų aprašymas pateikiamas priede Nr. 4 "Žemės darbai";
12. Transporto intensyvumas bei transporto srautų reguliavimo principai aprašomi priede Nr. 5 "Transportas".

### MORFORTIPAI

*Užstatymo tipai (morfortipai) – vietovės ar statinių komplekso kvartalo (-ų) ir valdos (-ų) vertingų savybių turintis užstatymo būdai.*

#### Vilniaus senamiesčio urbanistinių struktūrų tipologija Galimi valdos (sklypo) užstatymo (morfoliginiai) tipai

Kodas Schema	Teritorijos užstatymo tipas	Aukštingumas ir aukštis (m) a - aukštai M - mansarda	Sklypo užstatymo tankis (proc.)	Apibūdinimas
PP 	Perimetris - posesijinis	2 - 3 a. + M 14,0 m	40 - 60	Senamiesčiui būdinga savo išorės perimetru uždara, dažniausia stichiško plano užstatymo struktūra, kai užstatymas formuojamas blokuojant pastatus ant sklypo ribų palei gatvę ir kvartalo vidinėje dalyje palei posesijų ribas.

### REGLAMENTŲ LENTELĖS REIKŠMĖS

SENAMIESČIO ELEMENTAI	KODAS	PAVELDOSAUGOS REGLAMENTAI
KULTŪROS PAVELDO OBJEKTAI	a1	<p><b>Galimi tvarkybos darbai:</b></p> <ul style="list-style-type: none"> <li>- taikomieji ir ardomieji tyrimai;</li> <li>- remontas;</li> <li>- avarijos grėsmės pašalinimas;</li> <li>- konservavimas;</li> <li>- restauravimas;</li> <li>- šių darbų planavimas ir projektavimas;</li> </ul> <p>Visi tvarkybos darbai vykdomi nepažeidžiant vertingųjų savybių, nustatytą KPD vertinimo tarybos akte.</p> <p>Remiantis tyrimų duomenimis, vertingųjų savybių sąrašas KPD vertinimo taryboje gali būti patikslintas.</p> <p>Vertybės pritaikymo ir atkūrimo atveju galimi reglamentuoti tvarkomieji statybos darbai.</p> <p>Galimas rekonstravimas, statinių aukščio bei tūrio keitimas pagal tyrimų duomenis.</p> <p>Apdailos medžiagos parenkamos pagal nustatytas NKV vertingąsias savybes ir istorinius analogus (priedas Nr. 1.4. "Statinių tvarkyba").</p>

SENAMIESČIO ELEMENTAI	KODAS	PAVELDOSAUGOS REGLAMENTAI
TERITORIJA, ŽELDYNAI IR ŽELDINIAI	c1	<p><b>Prioritetinė tvarkybos darbų kryptis</b> – išsaugoti teritorijos vertingąsias savybes, atskleisti ir išryškinti paveldo objektų kultūrinę vertę.</p> <ul style="list-style-type: none"> <li>- teritorija (sklypas) tvarkoma remiantis tyrimų duomenimis, nepažeidžiant vertingųjų savybių, susiklosčiusių apželdinimo principų;</li> <li>- reljefo pobūdis keičiamas tik tais atvejais, kai tai pagrįsta tyrimų duomenimis;</li> <li>- parenkant tvarkymo priemones ir įrangą, kontrasto principas netaikomas;</li> <li>- kiemai grindžiami dangomis, artimomis autentiškoms dangoms, išsaugomos istorinės dangos (senieji rieduliai, akmens plokščių grindiniai ir pan.);</li> <li>- naujai įrengiami mažieji kraštovaizdžio statiniai, dekoratyvinės ir funkcinės įrangos elementai (tvoros, suoleliai, fontanėliai ir pan.) derinami prie susiklosčiusios teritorijos stilistikos, saugomi išlikę istoriniai statiniai ir kiti elementai;</li> <li>- apželdinimui naudojamos tradicinės augalų rūšys;</li> <li>- šalinami menkaverčiai želdiniai ir medžiai, kurių šaknys ardo istorinius mūrus, numatant jų rekonstravimą;</li> <li>- šalia vandens telkinių esančiuose sklypuose atliekamas periodiškas pakrančių valymas nuo menkaverčių želdinių;</li> <li>- pagal nustatytą tvarką atliekamas periodiškas savaiminių medžių šalinimas panoramų apžvalgos vietose;</li> </ul> <p>Tvarkant želdynus ir želdinius, prieš pradėdant tvarkybos darbus, būtinas savalaikis ir kompetentingas želdynų ir želdinių įvertinimas.</p>

Kadangi projektuojami statiniai yra sklype, kuris yra Kultūros paveldo vertybės teritorijoje - Vilniaus senamiestis (kodas 16073) bei Vilniaus senojo miesto ir priemiesčių archeologinė vietovė (kodas 25504), projektuojant statinius buvo atsižvelgta ir į šių teritorijų vertingąsias savybes.

#### **2.4. KULTŪROS VERTYBIŲ REGISTRAS**

- 1) Vilniaus senamiestis (16073)
- 2) Vilniaus senojo miesto ir priemiesčių archeologinė vietovė (25504)
- 3) Statinių kompleksas Vilniaus miesto sav., Vilniaus m., Bokšto g. 21, 21A (33742)
- 4) Statinių komplekso pirmas namas (26997)
- 5) Statinių komplekso tvora su vartais (33744)

Bendrinti

## Vilniaus senamiestis

★★★★★

Aprašymas

**Unikalus objekto kodas**  
16073**Pilnas pavadinimas**  
Vilniaus senamiestis**Adresas**  
Vilniaus miesto sav., Vilniaus m.,**Įregistravimo registre data**  
1993-05-21**Statusas**  
Paminklas**Objekto reikšmingumo lygmuo yra**  
Nacionalinis**Rūšis**  
Nekilnojamas**Teritorijos**  
**KVR objektas:** 3520855.00 kv. m**Vertybė pagal sandarą**  
Vietovė**Vietovėje yra**  
Žiūrėti priedus Nr. 1 ir Nr. 2**Seni kodai**  
**Kodas registre iki 2005.04.19:** U1P  
**Nr. Lietuvos Respublikos kultūros paminklų sąrašė:** UR1**Amžius**  
XIII a.-XIV a. pr. - XX a. I p., su XX a. vid. – XXI a. pr. tarpais**Vertingųjų savybių pobūdis**  
Archeologinis (lemiantis reikšmingumą); Architektūrinis (lemiantis reikšmingumą svarbus); Inžinerinis (lemiantis reikšmingumą retas); Istorinis (lemiantis reikšmingumą unikalus); Kraštovaizdžio; Memorialinis (lemiantis reikšmingumą unikalus); Urbanistinis (lemiantis reikšmingumą unikalus); Želdynų (lemiantis reikšmingumą svarbus);

### Vertingosios savybės

2.1.1. planinės struktūros tipas - sudėtinis: senamiesčio teritorijoje išskirtos 10 zonų - Vilniaus pilių teritorija, Vilniaus senamiesčio centrinė dalis - miesto gynybinės sienos ribose, ir istorinių priemiesčių - Totorių-Lukiškių, Vingrių, Rūdininkų-Aštriojo galo, Subačiaus-Paplaujos, Bernardinų sodo teritorijos, Užupio, Antakalnio P dalies, sudarytos iš Sluškių-Antakalnio ir Antakalnio priemiesčių - zonos su joms būdinga planine struktūra; istorinio branduolio - II senamiesčio zonos „Miesto“ planinė struktūra - radialinė-žiedinė; III A zonos „Totorių-Lukiškių priemiesčio“ - mišri: reguliari su neregulios planinės struktūros fragmentais; kituose istoriniuose priemiesčiuose: „Vingrių priemiesčio“ - III B zona, „Rūdininkų-Aštriojo galo priemiesčio“ - III C zona, „Subačiaus-Paplaujos priemiesčio“ - III D1 zona - nereguliari planinė struktūra; III E1 zonoje „Užupio priemiesčio“ planinės struktūros tipas - radialinis (-; -; IKONAGR Nr. 1-13, 15-18, 35-37; BR Nr. 2; TRP; -; 2013 m.);

2.1.2. planinės struktūros tinklas - sudėtinis: II senamiesčio zonos „Miesto“ - radialinis žiedinis planinės struktūros tinklas; III A zonos „Totorių-Lukiškių priemiesčio“ reguliarius tinklas su į Š ir į P nuo Gedimino pr. išlikusiais XV-XVIII a. neregulios planinės struktūros fragmentais - Tilto, Totorių gatvėmis; III B, III C, III D1 zonų: „Vingrių priemiesčio“, „Rūdininkų-Aštriojo galo priemiesčio“ - neregulios planinės tinklas su reguliariai suplanuota Teatro g. III B zonoje bei zonos V, PV ribų Mindaugo, Naugarduko gatvėmis; III E1 zonos „Užupio priemiesčio“ - radialinis tinklas (-; -; IKONAGR Nr. 3-17; BR Nr. 2; TRP; -; 2013 m.);

2.1.3. kvartalai - istorinių gatvių suformuoti kvartalai: I zona „Vilniaus Pilių valstybinio kultūrinio rezervato teritorija“ - kvartalai: Nr. 19A, 19B, 73B (pietinė dalis); II zona „Miestas“ - kvartalai: Nr. 14, 17, 18, 20A, 21, 22, 23, 24, 25, 26, 27, 28A, 28B, 29, 30, 31, 32, 33, 34, 35, 36, 37, 38, 39A, 39B, 40, 41, 42, 43, 44, 45, 46, 47, 48, 49, 50, 51, 52, 53, 54, 55, 56, 57, 58, 59, 60, 61, 62, 67B; III A zona „Totorių-Lukiškių priemiesčio“ - kvartalai: Nr. 1, 2, 3, 4, 5, 6, 7, 8, 9A, 9B, 10, 11A, 11B, 12, 13, 15, 16; III B zona „Vingrių priemiesčio“ - kvartalai: Nr. 87, 88A, 88B, 89, 90, 91, 92A, 92B, 93A, 93B, 94, 95; III C zona „Rūdininkų-Aštriojo galo priemiesčio“ - kvartalai: Nr. 63, 64, 65, 77, 78, 97, 80, 81, 82, 83, 84, 85, 86; III D1 zona „Subačiaus-Paplaujos priemiesčio“ - kvartalai: Nr. 66, 76, 97A, 97B, 98; III D2 zona „Bernardinų sodas“ - kvartalas Nr. 20B; III D3 zona „Antakalnio priemiesčio“ - kvartalo Nr. 73B šiaurinė dalis; III E1 zona „Užupio priemiesčio“ - kvartalai: Nr. 69A, 69B, 70A, 70B, 71, 72, 73A, 75A, 75B; III E2 zona „Sluškių-Antakalnio priemiesčio“ - kvartalas Nr. 74 (III D1 zonos kvartalai: Nr. 67A, 68, 96, 99 ribojami naujai nutiestos Maironio g. PR atkarpos; -; TRP; -; 2013 m.);

2.1.4. valdos (posesijos) - istorinių sklypų ribos (-; -; TRP; BR Nr. 4; 2013 m.);



2.1.5. keliai, gatvės, aikštės, įvažiavimai, pravažiavimai, takai, ju tipai, trasos, dangos - **gatvių trasos: Pilies, Didžiosios, Aušros Vartų, Trakų, Dominikonų, Šv. Jono, Subačiaus, Vokiečių g. PV pusės, Universiteto, S. Daukanto, S. Skapo, Šv. Ignoto, Stiklių, Svarco, Gaono, Žydu, M. Antokolskio, Benediktinių, Sventaragio, B. Radvilaitės, Bernardinų, Šiltadaržio, Šv. Mykolo, Literatų, A. Volano, Rusų, Maironio g. Š atkarpos iki sankryžos su Išganytoju ir Užupio gatvėmis, Išganytojo, Latakų, Bokšto, Šavičiaus, Augustijonų, Šv. Kazimiero g. PV atkarpos iki pastato Šv. Kazimiero g. Nr. 9, Rūdninkų, Arklių, Karmelitų, Visų Šventųjų, Ligoninės, Etmonų, Pasažo skersgatvio, Bazilijonų, Šv. Dvasios, M. Daukšos, Šv. Mikalojaus, Zemaitijos, Dynos, Ašmenos, Mėsinių, Šjaulių, Kėdainių, Pranciškonų, Lydos, Klaipėdos, Pylimo, Jogailos, Vilniaus, Tiltu, Gedimino prospekto, Radvilų, K. Sirvydo, Ž. Liauksmino, Totorių, Labdarių, Odminių, Islandijos, Palangos, Liejyklos, L. Stuokos-Gucevičiaus, T. Vrublevskio, Žygimantų, Arsenalo, T. Kosciuškos, K. Škirpos al. Š atkarpos iki pastato B. Radvilaitės g. Nr. 8, Malūnų, Užupio, Polocko, Krivių (išskyrus Šv. Mikalojaus g. Š atkarpa ties sankryža su Pranciškonų g., Krivių g. sankryža su Olandų g.; -; TRP; IKONOG Nr. 1-17, 36, 37, 42, 45; BR Nr. 1, 2; FF Nr. 1.2, 3, 2.1-3, 8, 9, 3.3-6, 4.1-6, 9, 10, 5.1-5, 9, 10, 6.1, 2, 7.2, 8.2, 4, 6, 7, 9, 10, 9B.2, 10.1-3, 6, 11A.1, 3, 6-8, 11B.1, 2, 12.1-4, 8, 13.1, 3, 4, 14.1-7, 15.1, 4, 6, 16.1, 3, 7, 9, 17.1, 5, 7, 18.1-4, 8, 9, 19A.5, 7, 21.1, 5, 6, 8, 9-12, 22.3-5, 7, 8, 11, 23.1, 3-5, 7-14, 24.11-14, 25.1, 22-26, 26.1, 4, 6, 7, 27.1, 8-10, 12, 28A.1-2, 4-6, 8-9, 28B.1-5, 29.1-3, 6-7, 30.1-2, 4-6, 31.2, 5-7, 9-14, 32.1, 5, 7, 33.2, 34.1, 4-6, 8, 9, 35.1, 6-8, 10-13, 16-18, 36.1, 3-8, 15, 17, 19-21, 37.1-3, 7, 9, 38.1, 2, 5-17, 39A.1-11, 13, 41.1-2, 4-5, 42.1-5, 7-9, 43.1-5, 7-9, 11, 13-22, 25, 27, 44.1-5, 45.1-3, 5-6, 46.1-9, 48.2-4, 7-12, 49.1-3, 5-8, 13, 50.1-7, 9-19, 51.1, 2, 4, 5, 52.2, 53.2-7, 54.3, 6-11, 55.3-5, 57.1-6, 8, 58.1-9, 59.1-3, 5, 60.1, 2, 4, 5, 61.3, 4, 8-10, 62.1-7, 63.1, 4, 6-9, 64.4, 65.1, 3-6, 8, 66.2, 6, 67.2-3, 5, 7, 69A.2-4, 70.5, 7, 8, 11-13, 15, 17, 18, 22, 71.2-7, 72.3, 4, 8-13, 18-20, 73A.3, 4, 6, 9, 15, 16, 21, 22, 73B.2-6, 74.1, 2, 76.1-3, 77.1, 2, 78.1, 7-9, 79.1-3, 5, 7, 8, 10, 12, 82.14, 87.4; 2011 m.); Paupio, Aukštaičių g. R atkarpos iki sankryžos su Paupio g., Baltojo skersgatvio, Vingrių, Šaltinių g. V atkarpos, Naugarduko, Mindaugo, K. Kalinausko, J. Basanavičiaus, Teatro, Plačiosios, Kruopų, Šv. Stepono, Gėlių, Sodų, V. Šopeno, Raugyklos, Aguonų, Kauno, Punsko, A. Strazdelio, K. Vanagėlio, Rasų, Lapų g. SV atkarpos, Geležinkelio g., skersgatvio tarp Vingrių ir Pylimo gatvių, P įvažiavimo į kvartalą Nr. 9, kvartalo Nr. 98 vidaus gatvelės, P įsijungiančios į Kūdrų g., trasos (Rasų g. Š atkarpa atkirsta Žiupronių gatvės, Senamiesčio apibrėžta teritorija; -; TRP; IKONOG Nr. 1-17; BR Nr. 1, 2; FF Nr. 9A.5, 9B.1, 63.1, 2, 64.1, 4-6, 65.9, 11, 66.3, 69B.3-6, 75A. 4-7, 76.5, 6, 77.4-7, 9, 12, 78.2, 3, 79.6, 7, 80.7-11, 81.1-6, 82.1-7, 21, 23, 83.1, 2, 84.5-9, 12-14, 85.5, 6, 86.1-4, 87.7-10, 88A. 1, 2, 5, 6, 89.1-3, 7-9, 90.1, 91.1, 92A.1, 3, 4, 93B.1-4, 94.1-5, 95.4-6, 96.2-5, 97.2-6, 98.1, 3; 2013 m.); gatvių dangos: akmenų trinkelinių grindinys Vokiečių, Trakų, Dominikonų, Arsenalo gatvėse, T. Vrublevskio g. SR atkarpoje nuo sankryžos su Arsenalo ir Žygimantų gatvėmis iki namo T. Vrublevskio g. Nr. 4, Sventaragio g. PR atkarpoje tarp Pilies g. ir Gedimino pr., Pylimo g. PR atkarpoje iki sankryžos su Gėlių g., Bazilijonų g. V atkarpoje nuo sankryžos su Pylimo g. iki pastato Bazilijonų g. Nr. 3, Pylimo g. PV pusės aikštė ribojančiose Šv. Stepono, Raugyklos gatvėse ir aikštės PV kraštinėje, J. Basanavičiaus g. R atkarpoje nuo sankryžos su Pylimo g. iki sankryžos su Teatro g., Ž. Liauksmino g. PV atkarpoje nuo sankryžos su Gedimino pr. iki sankryžos su K. Sirvydo g., T. Vrublevskio ir Žygimantų gatvių sankryžoje, V. Kudirkos a. R kraštinėje, Odminių g. ir Gedimino pr. sankryžoje (Senamiesčio apibrėžta teritorija; būklė patenkinama; BR Nr. 1; TRP 1-15; FF Nr. 2.2, 3.8, 4.1, 5.10, 8.4, 11B.6, 12.3, 7, 8, 18.12, 19A.5, 27.1, 28A.2-3, 5, 30.1-2, 31.2, 5, 7, 32.6, 35.8, 53.4, 5, 79.1, 2, 6, 7, 12, 82.13, 86.12, 92A.1, 4, 93B.4, 94.2; 2011 m.); klinkerio grindinys Šiltadaržio, Bernardinų, Šv. Mykolo, Lydos, Šv. Mikalojaus, Šv. Jono, Universiteto, S. Skapo gatvėse, Pranciškonų ir Šv. Mikalojaus gatvių sankryžoje (Senamiesčio apibrėžta teritorija; būklė patenkinama; TRP 16-23; BR Nr. 1; FF Nr. 18.4, 21.1, 3-9, 22.3-11, 23.7-12, 15-18, 24.35, 30.4, 31.13, 37.7, 38.15-16, 62.5-6; 2013 m.); lauko akmenų grindinys Rusų, Malūnų, Šv. Dvasios, Geležinkelio gatvėse, Augustijonų g. Š atkarpoje nuo sankryžos su Šavičiaus g. iki pastato Augustijonų g. Nr. 3, Bokšto g. atkarpoje nuo sankryžos su Šavičiaus g. iki pastato Bokšto g. Nr. 14, Ligoninės g. PR atkarpoje nuo pastato Ligoninės g. Nr. 3 iki sankryžos su Mėsinių g., Arklių g. Š atkarpoje tarp Didžiosios ir Etmonų gatvių, Lapų g. Š atkarpoje nuo sankryžos su M. Daukšos g., buv. Rasų g. Š atkarpoje tarp Subačiaus ir Žiupronių gatvių, aikštėje Pylimo, Raugyklos ir Šv. Stepono gatvių sankirtoje (Senamiesčio apibrėžta teritorija; būklė patenkinama; TRP 24-34; BR Nr. 1; FF Nr. 18.4, 24.35, 36.22, 39A.1, 3, 42.5-7; 44.2-3, 45.2-3, 5, 46.6-7, 51.4, 5, 57.6, 8, 58.5, 63.6, 65.11, 71.2-3, 77.4-6, 8, 9, 78.2-4, 86.12; 2013 m.); akmenų trinkelinių grindinio fragmentai Vilniaus g. sankryžose su Labdarių, Islandijos, Liejyklos, Benediktinių, Klaipėdos gatvėmis, Vilniaus g. atkarpoje nuo sankryžos su Vokiečių, Trakų ir Dominikonų gatvėmis iki pastato Vilniaus g. Nr. 45 (Senamiesčio apibrėžta teritorija; būklė patenkinama; TRP 71; FF Nr. 8.4, 12.3, 7, 8; 2013 m.); kiemų dangos: lauko akmenų grindinys pastatų Paupio g. Nr. 4, Vingrių g. Nr. 15 tarpvietėse ir kiemuose (Senamiesčio apibrėžta teritorija; būklė patenkinama; TRP 36-37; FF Nr. 70.24, 25, 93A.8; 2013 m.); lauko akmenų grindinys pastatų Šv. Mykolo g. Nr. 4, Tiltu g. Nr. 12, Totorių g. Nr. 22, Nr. 21, Vingrių g. Nr. 17 kiemuose (Senamiesčio apibrėžta teritorija; būklė patenkinama; TRP 38-42; FF Nr. 1.8, 11A.10, 12.11, 23.19, 93A.9; 2013 m.); lauko akmenų grindinio fragmentai pastatų kiemuose: Šiltadaržio g. Nr. 4, Šv. Mykolo g. Nr. 12, S. Škapo g. Nr. 5, Užupio g. Nr. 16, Nr. 20, Nr. 23, Paupio g. Nr. 14, Polocko g. Nr. 11, Nr. 14, Užupio g. Nr. 21, Trakų g. Nr. 6, Nr. 12, Žygimantų g. Nr. 12, Totorių g. Nr. 19, Olandų g. Nr. 21 (Senamiesčio apibrėžta teritorija; būklė patenkinama; TRP 43-57; FF Nr. 1.8, 21.13, 22.5, 23.20, 21, 24.10, 28A.10-11, 70.23, 28-30, 72.25, 26, 73B.12, 75A.10; 2013 m.); lauko akmenų grindinys pastato Tiltu g. Nr. 19 tarpvietėje (Senamiesčio apibrėžta teritorija; būklė patenkinama; TRP 58; FF Nr. 1.9; 2013 m.); pastatų S. Skapo g. Nr. 10, Totorių g. Nr. 18 ir Užupio g. Nr. 9 kiemų lauko akmenų grindinio fragmentai ir tarpvarčių lauko akmenų grindiniai (Senamiesčio apibrėžta teritorija; būklė patenkinama; TRP 59-61; FF Nr. 11A.11, 18.10, 70.26, 27; 2013 m.); lauko akmenų grindinio tipas Svarco, Mėsinių gatvėse, Ašmenos g. R atkarpoje iki sankryžos su Dynos g., skersgatvyje tarp Maironio ir Kūdrų gatvių (Senamiesčio apibrėžta teritorija; būklė gera; TRP 62-65; BR Nr. 1; FF Nr. 36.22, 55.5, 60.2, 3, 61.10, 98.3; 2013 m.); lauko akmenų grindinio fragmentų tipas Totorių g. (Senamiesčio apibrėžta teritorija; būklė patenkinama; TRP 35; FF Nr. 26.1; 2013 m.); lauko akmenų grindinio tipas pastatų kiemuose: Aušros Vartų g. Nr. 9, Odminių g. Nr. 8 (-; būklė gera; TRP 66-67; FF Nr. 11A.9, 50.22; 2013 m.); akmenų dangos tipas Pilies, Didžiojoje, Gaono, Vilniaus gatvėse, Islandijos g. PR atkarpoje nuo sankryžos su Vilniaus g. iki namo Islandijos g. Nr. 2, Aušros Vartų g. atkarpoje nuo sankryžos su Didžiąja g. iki pastato Aušros Vartų g. Nr. 4, aikštėje Pilies, Didžiosios, Bokšto gatvių sankirtoje prie Vilniaus Šv. Paraskevos stačiatikių cerkvės, Rotušės aikštėje, Didžiosios ir Subačiaus gatvių sankryžoje, T. Vrublevskio g. PV atkarpoje nuo sankryžos su Tiltu g. iki namo T. Vrublevskio g. Nr. 6, Sventaragio g. Š atkarpoje tarp Tiltu g. ir Gedimino pr., T. Vrublevskio ir Tiltu gatvių sankryžoje, Gedimino pr. bei Gedimino pr. sankryžose su Jogailos, Vilniaus, K. Sirvydo, Totorių, Odminių gatvėmis, Pylimo g. atkarpoje tarp Gėlių ir Rūdninkų gatvių (Senamiesčio apibrėžta teritorija; būklė patenkinama; TRP 5-7, 68-76; BR Nr. 1; FF Nr. 2.3, 6, 4.3, 5.1-4, 9, 7.1, 2, 8.1, 2, 4, 5, 8, 9B.3, 10, 10.1, 2, 12.8, 13.4, 14.4, 15.6, 18.16, 22.1, 23.1-5, 28A.7, 36.8, 10, 21, 22, 38.1-7, 42.1, 2, 3, 43.1, 2, 4, 5, 49.1, 50.14, 51.1, 53.2; 2013 m.); funkcinė įranga: Trakų g. pėsčiųjų perėja ties sankryža su Pylimo g. žymintys apskriti metaliniai elementai (-; būklė patenkinama; TRP 78, TRP 11A, 30 lap.; FF Nr. 0.26, 27; 2016 m.); betoninis skelbimų stulpas Maironio g. (-; būklė patenkinama; TRP 79, TRP 9A, 28 lap.; FF Nr. 0.28; 2016 m.); tvorėlė iš arkinio tramvajaus bėgių Maironio g. (-; būklė patenkinama; TRP 80, TRP 12A, 28 lap.; FF Nr. 0.29, 30; 2016 m.); metaliniai, dalis inkrustuoti tašytais lauko akmenimis, inžinerinių tinklų šulinių dangčiai: B. Radvilaitės g. - 2 vnt., Šiltadaržio g. - 3 vnt., Maironio g. - 2 vnt., Bernardinų g. - 8 vnt., Šv. Mykolo g. - 5 vnt., Pilies g. - 3 vnt., Literatų g. - 2 vnt., Skapo g. - 4 vnt., Šv. Universiteto g. - 2 vnt., Jono g. - 3 vnt., Svarco g. - 2 vnt., Dominikonų g. - 2 vnt., Šv. Ignoto g. - 1 vnt., M. Antokolskio g. - 3 vnt., Vokiečių g. - 2 vnt., Trakų g. - 3 vnt., Kėdainių g. - 4 vnt., Lydos g. - 2 vnt., Pranciškonų g. - 5 vnt., Šv. Mikalojaus g. - 2 vnt., Mėsinių g. - 2 vnt., Rūdninkų g. - 2 vnt., Šv. Kazimiero g. - 4 vnt., Augustijonų g. - 3 vnt., Bokšto g. - 1 vnt., Strazdelio g. - 2 vnt., Šv. Dvasios g. - 1 vnt., Aušros Vartų g. - 1 vnt., Bazilijonų g. - 3 vnt., Pylimo g. - 10 vnt., Klaipėdos g. - 1 vnt., Vilniaus g. - 6 vnt., Liejyklos g. - 4 vnt., Totorių g. - 5 vnt., Palangos g. - 2 vnt., Islandijos g. - 1 vnt., Jogailos g. - 1 vnt., Odminių g. - 1 vnt., Ž. Liauksmino g. - 2 vnt., Vingrių g. - 5 vnt., Plačioji g. - 3 vnt., Kruopų g. - 3 vnt., Šv. Stepono g. - 4 vnt., Sodų g. - 4 vnt., Lapų g. - 2 vnt., M. Daukšos g. - 4 vnt., Vanagėlio g. - 1 vnt., Subačiaus g. - 1 vnt., Aukštaičių g. - 1 vnt., Paupio g. - 11 vnt., Užupio g. - 1 vnt., Polocko g. - 1 vnt., Baltajame skg. - 2 vnt., Kosciuškos g. - 1 vnt., (žr. Priedą Nr. 8; būklė patenkinama; -; 2016-2017 m.); XVII (?)-XVIII a. Kiaulių skersgatvio, suplūktu iš smulkių akmenų ir griuvenų, liekanos sklypo Žygimantų g. 12, 12A Š dalyje (grandinio, aptikto 1,1 m gylyje sklypo ŠV dalyje, plotis Š-P kryptimi 2,4 m, fragmento sklypo ŠR kampe plotis 4,2 m, ilgis 4,75 m, atkastas 1,2 m gylyje nuo dabartinio kiemo paviršiaus, į R nuo S prieangio fiksuoto grindinio iš smulkių akmenukų fragmentas 1,6x2,7 m dydžio, žr. 15.86, 15.90, priedus Nr. 10, 12, priedo Nr. 11, 9 lap.; -; TRP 85-87; 2018 m.); XVIII a.-XIX a. I p. lauko akmenų grindinių, dalies su latakais, fragmentai sklypo Žygimantų g. 12, 12A Š dalyje (žr. 15.86, 15.90, priedus Nr. 10, 12, priedo Nr. 11, 9 lap.; -; TRP 88-92; 2018 m.);**

2.1.6. vietovėi reikšmingo buvusio užstatymo ar jo dalių vietos - neišlikusio perimetrinio užstatymo vietos: II senamiesčio zonoje „Mieste“ kvartaly: Nr. 14, 32, 33, 42, 45, 50 PV dalyse, kvartalo Nr. 28A ŠV, PR dalyse, kvartalo Nr. 28B, 49 ŠV dalyse, kvartalo Nr. 29, 53 PR dalyse, kvartalo Nr. 34 ŠV, P dalyse, kvartalo Nr. 36 V dalyje, kvartalo Nr. 37 V, P, PR dalyse, kvartalo Nr. 46 ŠV, V dalyse, kvartalo Nr. 52 Š, P, R dalyse, kvartalo Nr. 54 ŠR dalyje, kvartalo Nr. 55 P dalyje, kvartale Nr. 56, kvartalo Nr. 58 ŠV, ŠR, PV dalyse, kvartalo Nr. 61 Š, P dalyse, kvartalo Nr. 62 ŠR, PR dalyse; III A zonoje „Totorių-Lukiškių priemiestyje“ kvartalo Nr. 3

Š dalyje, kvartalo Nr. 11A PV, ŠR dalyse, kvartalo Nr. 12 PV dalyje, kvartalo Nr. 13 PR dalyje; III B zonoje „Vingrių priemiestyje“ kvartalo Nr. 88B ŠR dalyje, kvartalo Nr. 89 PR dalyje, kvartalo Nr. 93A PR, ŠV dalyse, kvartalo Nr. 94 P dalyje; III C zonoje „Rūdininkų-Aštriojo galo priemiestyje“ kvartalo: Nr. 64, 65 S dalyse, kvartalo Nr. 78 PV dalyje, kvartalo Nr. 79 SR, PV dalyse, kvartalo Nr. 80 PR dalyje, kvartalo Nr. 85 ŠR dalyje, kvartalo: Nr. 86, 87 centrinėse dalyse; III D1 zonoje „Subačiaus-Paplaujos priemiestyje“ kvartalo Nr. 68 ŠV dalyje; III E1 zonoje „Užupio priemiestyje“ kvartalo Nr. 70 R, V ir centrinėje dalyse, kvartalo Nr. 73A P dalyje, kvartalo Nr. 75A S dalyje (-; -; TRP; IKONOGN Nr. 5-7, 16-18, 36, 37; BR Nr. 2; 2013 m.); neišlikusio mišraus - perimetrinio ir sodyninio užstatymo vietos: III D1 zonoje „Subačiaus-Paplaujos priemiestyje“ kvartaluose: Nr. 98, 99, kvartalo Nr. 68 S dalyje (-; -; TRP; IKONOGN Nr. 5-7, 16-18; BR Nr. 2; 2013 m.); trijų namų sklype Zygimantų g. 12, 12A rūsių liekanos: pirmo namo XIX a. I ketv.-XIX a. II p. rūsio keraminių plytų mūro sienos, keraminių plytų grindų fragmentai (išskyrus XX a. II p. įrengtą rūsio SR patalpą, išlikusi įėjimo į rūšį vieta, rūsio centrinėje dalies grindys 15 cm žemiau betoninių grindų, žr. 15.86, 15.89, 15.90, priedus Nr. 9, 10, 11, 12; cilindrinis skliautas neišlikęs, rūsio sienos apardytos; TRP 81; IKONOGN Nr. 63-73, 75-82, 84-88, 91, 94-106; 2018 m.); antro namo XVIII a. IV ketv.-XX a. I p. rūsio lauko akmenų mūro-keraminių plytų mūro sienos su švieslangių fragmentais, keraminių plytų grindų liekanos, keraminių plytų mūro cilindrinio skliauto fragmentas, lauko akmenų mūro-keraminių plytų mūro sienos su arkomis fragmentas prie rūsio R sienos (prie rūsio R sienos esantis sienos fragmentas, manoma, yra neišlikusios rūsio patalpos siena, žr. 15.86, 15.89, 15.90, priedus Nr. 9, 10, 11, 12; rūsio sienos apardytos; TRP 82; IKONOGN Nr. 63-69, 71-74, 77, 80-82, 84, 85, 87-93, 107-114; 2018 m.); trečio namo XIX a. I ketv.-XX a. I p. rūsio keraminių plytų mūro sienos su išlikusia cilindrinio skliauto dalimi, segmentinių sąramų 6 nišomis, jų liekanomis, „eglute“ dėtos keraminių plytų rūsio grindys, krosnies padė ir pakuros, mūrytų iš keraminių plytų, liekanos SR dalyje (žr. 15.86, 15.89, 15.90, priedus Nr. 9, 10, 11, 12; rūsio sienos dalinai apardytos, dvi nišos užmūrytos gelsvomis plytomis, dvi - apardytos, grindų būklė gera; TRP 83, 84; IKONOGN Nr. 61-74, 84, 92, 93, 115-128; 2018 m.); kiemo pastato Vilniaus g. 29 liekanos: XVIII a. pab., XX a. I p. lauko akmenų-keraminių plytų mūro pamatas, rūsio, I a. keraminių plytų mūro kapalinės sienos, dviejų I a. segmentinių sąramų langų vietos (žr. 15.92, 15.93, priedą Nr. 13; būklė patenkinama; TRP 93; IKONOGN Nr. 5-7, 17; 2019 m.);

2.1.7. gamtiniai elementai - kylantis į P pusę reljefas su erozinių Vilniaus kalvynų fragmentais - Pilies kalnu ir Altarija - atskirtais siauro Vilnios upės slėnio senamiesčio SR dalyje - I, III D3 zonose, su Neries, Vilnios upių terasinių pakopų fragmentais senamiesčio centrinėje, ŠV, S dalyse - II, III A, III E2 zonose, ryškia terasine pakopa bei jos šlaitu, juosiančių senamiestį iš PV pusės III B, III C zonoje, su Vilnios slėnio terasų šlaitais, pakopomis, prievaginiais šlaitais senamiesčio R, PR dalyje - III D1, III D2, III E1 zonose (neiširta; -; FF Nr. 0.1-18, 2.1, 12.1, 19A. 1, 2, 8, 20B.2, 5, 66.1, 6, 7, 67.1, 68.1-3, 69B.2, 73A.1, 5, 7-10, 19-22, 73B.1, 6, 77.8, 9, 78.6, 7, 80.3, 83.10, 88B.4, 5, 7, 93A.4, 96.1, 98.1-3, 99.1, 2; 2013 m.); hidrografinis tinklas: Vilnios upės, kertančios senamiestį R dalyje, vaga, slėnis (-; -; TRP; IKONOGN Nr. 5-16, 18, 31, 36; FF Nr. 20B.5, 69B.2; 2013 m.); Neries upės kranto, ribojančių senamiestį iš S pusės, linija (-; -; TRP; IKONOGN Nr. 3-16, 24, 30, 33, 36, 37, 38, 40, 41; FF Nr. 0.1-4; 2013 m.); Misionierių sodo, vad. Kūdrų parku, tvėniniai senamiesčio PR dalyje - III D1 zonoje (-; -; TRP; FF Nr. 68.5, 6; 2013 m.); XVI a. - XIX a. pab. Vilniaus kanalizacijos sistema, sudaryta iš dengtų skliautais mojų plytų mūro kanalų su šuliniais (neiširta; -; TRP; IKONOGN Nr. 14, 47-49; FF Nr. 0.23-25; 2013 m.); Vingrių, Aušros vartų, Žiupronių-Misionierių šaltiniai (buv. Vingrių šaltinių vanduo suteka į miesto drenažo sistemą, Kačergos upelis, kurį maitino Aušros vartų šaltinių vandenys XIX a. pab. nukanalizuotas, Vilnios slėnio šlaitas, kur kadaise ištekėjo Žiupronių-Misionierių šaltiniai, nudrenuotas, šalia šlaite įrengtų laiptų teka šaltinėliai, kurių tekė užmūryta akmenukais; -; TRP; IKONOGN Nr. 50; FF Nr. 67.8-11; 2013 m.); želdiniai: Altarijos kalvyne dešiniame Vilnios upės krante, Vilnios upės slėnio bei šlaito senamiesčio PV dalyje apželdinimo pobūdis (želdiniai netyrinėti; -; TRP; FF Nr. 0.1, 5, 6, 12-16, 12.1, 20B.5, 66.1, 6, 7, 67.1, 68.1-3, 69B.2, 73A.1, 5, 7-10, 19-22, 73B.1, 6, 77.8, 9, 11, 78.6, 7, 80.3, 4, 83.10, 88B.4, 5, 7, 93A.4, 96.1, 98.1-3, 99.1, 2; 2013 m.); kultūrinis sluoksnis (žr. Kultūros vertybių registre Vilniaus senojo miesto vietos su priemiesčiais 25504, A1610K vertingais savybes; -; TRP; 2013 m.); kapai (griauntiniai XV-XVI a. kapai su įkapėmis ir be jų sklype Aguonų g. 10; daug kapų suardyta statant staklių gamyklą „Komunaras“, 2006-2007 m. iširta virš 200 palaidojimų; žr. 15.73, 13.74; griauntiniai XIV-XVI a. kapai su įkapėmis ir be jų sklype Bokšto g. 6 ir Latako g.; 1981 m., 2005 m., 2008-2010 m. iširta apie 400 palaidojimų, galėjusių priklausyti Kristaus Gimimo cerkvės kapinėms; žr. 15.47, 15.50, 15.61, 15.71; griauntiniai kapai sklype Liejyklos g. 4; dalis kapų sunaikinta statybų ir įvairių žemės kasimo darbų metu, 2008 m. aptikti 4 palaidojimai ir žmonių kaulų sąvarta; žr. 15.72; griauntiniai XVIII a. pab. - XIX a. pr. kapai sklype Mindaugo 14, 16; 2000 m. iširta apie 70 palaidojimų; žr. 15.43; griauntiniai kapai sklype Subačiaus g. 9; kapai apardyti statybų metu, 2008 m. aptikti 2 palaidojimai, galėję priklausyti Šv. Dvasios cerkvės kapinėms; žr. 15.72; griauntiniai kapai sklype Totorių 25; 1999 ir 2001 m. aptikti žmonių kaulai iš suardyti kapų, galėję priklausyti šv. Ignoto bažnyčios kapinėms; žr. 15.49, 15.62; griauntiniai kapai sklype Užupio g. 11; kapai suardyti statybų metu, 2000-2001 m. aptikti keli suardyti palaidojimai, greičiausiai iš XVII a. čia buvusių augstinių bažnyčios kapinių, žr. 15.59, 15.66; griauntiniai kapai sklypuose Užupio g. 2 ir 4; 1982 m. aptiktas vaiko palaidojimas ir pavieniai žmonių kaulai, kurie galėjo priklausyti XVII a. sunykusios Šv. Petro ir Povilo cerkvės kapinėms; žr. 15.48; griauntiniai kapai Užupio pėsčiųjų tako vietoje; 2001 m. aptikti keli suardyti palaidojimai, galėję priklausyti Šv. Baltramiejaus bažnyčios kapinėms, žr. 15.42, 15.63; kiti kapai; 2013 m.);

2.2.1. tūrinės erdvinės struktūros sandara - daugialypė tūrinė-erdvinė struktūra, sudaryta iš nekilnojamo kultūros paveldo bei vertingų savybių požymių turinčių objektų, taip pat urbanistinės struktūros statinių, reikšmingų savo vieta ir tūriu, su trimis pagrindiniais funkciniais ir kompoziciniais senamiesčio centrais - Aukštutine pilimi ir jos aplinka, Šv. Jono bažnyčia su Universiteto ansambliu ir Rotuše su Šv. Kazimiero bažnyčia, į kuriuos veda pagrindinės senamiesčio kompozicinės ašys - Pilies, Didžiosios, Aušros Vartų gatvės bei Gedimino prospektas, su papildančiomis ašimis - Trakų, Rūdninkų, Subačiaus, Vokiečių gatvėmis, išskirtinomis bažnyčių ir vienuolynų ansambliu, kitų reikšmingų pastatų tūriais, ties kuriais gatvių erdvės perauga į aikščių erdves, su mažiau aktyviomis, atskiroms senamiesčio zonoms būdingomis kompozicinėmis ir funkcinėmis ašimis, dominantėmis (dominantės žr. punkte 2.2.9): su Pylimo g. - pagrindine III B ir III C zonų kompozicine ir funkcinė ašimi, atskiriančia „Vingrių priemiesčio“ ir „Rūdininkų-Aštriojo galo priemiesčio“ teritorijas nuo „Miesto“ zonos, J. Basanavičiaus ir Naugarduko gatvėmis III B zonoje, su Bazilijonų, M. Daukšos gatvėmis - III C zonos kompozicinėmis ir funkcinėmis ašimis, atskiriančiomis „Rūdininkų-Aštriojo galo priemiesčio“ teritoriją nuo „Miesto“ zonos, su pagrindinėmis III E1 zonos istorinėmis kompozicinėmis ir funkcinėmis ašimis - Užupio, Polocko bei Kriuvių gatvėmis (-; -; TRP; BR Nr. 2, 7; FF Nr. 0.1, 5.9, 7.2, 11B.2, 3, 18.16, 19A.1-4, 6, 23.3, 5, 24.11-14, 30, 31, 38, 39, 28A.2, 29.1, 2, 30.1-3, 31.1, 2, 4, 6, 7, 36.8, 10, 38.6, 43.2, 4, 5, 11, 13, 46.1, 47.1, 2, 48.7-9, 49.1, 4, 13, 50.14-16, 18, 19, 53.1-3, 54.6, 57.2, 3, 58.1, 61.1, 63.1, 65.1, 4-6, 66.6, 67.3, 5-7, 70.11-13, 15, 17, 18, 71.7, 72.4, 7, 73A.3, 4, 16, 75A.1, 75B.1, 76.2, 3, 77.1, 78.1, 9, 79.1-3, 5, 8, 10, 12, 87.3, 4, 89.11, 90.1, 91.1, 92A.1, 2, 93B.1, 4, 94.2, 4; 2013 m., 2016 m.);

2.2.2. užstatymo tipai - I zonos „Vilniaus Pilių valstybinio kultūrinio rezervato teritorijos“ kvartalo Nr. 73B T. Kosciuškos g. sklypuose - mišrus: perimetrinis-posesijinis ir perimetrinis-reguliarus XVIII a. vid.-XX a. I p. užstatymas 1-2 aukštų su pastogėmis pastatais (1-2 a. su pastogėmis pastatų aukštįgumas iki karnizo nuo 4,5 m iki 11,5 m, iki kraigo - nuo 6,5 m iki 15,0 m; -; TRP; BR Nr. 2-6, 8; FF Nr. 73B.2-5; 2013 m.); II senamiesčio zonos „Miesto“ užstatymo tipai: perimetrinis-posesijinis XV-XVIII a. užstatymas su pavienėmis XIX-XX a. I p. užstatymo struktūromis, XX a. II p. tarpais 1-3 aukštų su pastogėmis pastatais kvartaluose: Nr. 22, 23, 24, 32, 33, 34, 35, 36, 41, 42, 44, 51, 52, 54, 58, 59, 60, 61, 62, kvartalo Nr. 30 ŠV dalyje ties Trakų ir Kėdainių gatvių sankryža, kvartalo Nr. 39A P dalyje Literatų, Rusų, Maironio gatvėse, kvartalo Nr. 43 R, P dalyse Bokšto, Savičiaus gatvių sklypuose, kvartalo Nr. 46 Š dalyje Didžiosios, Savičiaus, Augustijonų gatvėse, kvartalo Nr. 55 ŠV dalyje Mėsinių g., iš jų - užstatymas atskirais iki 4 aukštų su pastoge pastatais kvartaluose: Nr. 46, 51, 54, 58, 5 aukštų su pastoge pastatų kvartale Nr. 54; kvartale Nr. 24 išskirtas 3 aukštų su 2 a. anstatu Vilniaus universiteto astronomijos observatorijos pastatas; perimetrinis-posesijinis XIX-XX a. I p. su XV-XVIII a. reliktais užstatymas 2 aukštų su pastogėmis pastatais kvartalo Nr. 53 sklypuose ties Visų Šventųjų ir Pylimo gatvių sankryža (1-3 a. su pastogėmis pastatų aukštis iki karnizo nuo 2,5 m iki 15,9 m, iki kraigo - nuo 4,0 m iki 19,5 m, 2 a. su pastogėmis pastatų aukštis iki karnizo nuo 7,5 m iki 8,5 m, iki kraigo - nuo 10,0 m iki 12,0 m, 4 a. su pastogėmis pastatų aukštis iki karnizo nuo 10,5 m iki 18,0 m, iki kraigo - nuo 15,0 m iki 21,0 m, 5 a. su pastoge pastato aukštis iki karnizo 18,0 m, iki kraigo - 20,0 m; Vilniaus universiteto observatorijos pastato aukštis - 27,0 m; -; TRP; BR Nr. 2-6, 8; FF Nr. 22.1-12, 23.1, 2, 4, 6-18, 24.1-37, 30.1, 32.1-8, 33.1-3, 34.2-8, 35.1-18, 36.1-21, 39A.1-9, 41.1-5, 42.1-6, 8-10, 43.12-27, 44.1-6, 46.1, 7-9, 51.1-5, 52.1, 53.4, 54.1-11, 55.2, 4, 5, 58.1-2, 5-7, 9, 59.2-5, 61.1-6, 9, 10, 62.1-4, 7; 2013 m.); perimetrinis-reguliarus XV-XX a. I p. užstatymas 1-3 aukštų su pastogėmis pastatais kvartaluose: Nr. 21, 29, XX a. vid.-II p. užstatymas 3-4 aukštų su pastogėmis pastatais kvartalu Nr. 32, 33, 34 PV dalyse Vokiečių, Žydų ir M. Antokolskio gatvėse (1-3 a. su pastogėmis pastatų aukštis iki karnizo nuo 4,0 m iki 14,0 m, iki kraigo - nuo 7,3 m iki 19,0 m, 3-4 a. su pastogėmis pastatų aukštis iki karnizo nuo 9,5 m iki 17,5 m, iki kraigo - nuo 12,5 m iki 21 m; -; TRP; BR Nr. 2-6, 8; FF Nr. 21.1-12, 29.1-3, 6-7; 2013 m.); mišrus: perimetrinis-posesijinis ir perimetrinis-reguliarus XV-XVIII a. užstatymas su ryškiais XIX a. tarpais, atskiromis XIX-XX a. I p. užstatymo struktūromis,



XXI a. pr. užstatymu Klaipėdos g. 1-3 aukštų su pastogėmis pastatais kvartaluose: Nr. 18, 28A, 31, 37, 38, 48, 57, XIX-XX a. I p. su XV-XVIII a. reliktais užstatymas kvartaluose: Nr. 14, 28B, iš jų - užstatymas atskirais iki 4 aukštų su pastoge pastatais kvartaluose: Nr. 14, 38, 48 (1-3 a. su pastogėmis pastatų aukštis iki karnizo nuo 3,3 m iki 15,0 m, iki kraigo - nuo 5,0 m iki 18,0 m, 4 a. su pastogėmis pastatų aukštis iki karnizo nuo 12,0 m iki 15,0 m, iki kraigo - nuo 15,0 m iki 17,0 m; -; TRP; BR Nr. 2-6, 8; FF Nr. 14.1, 3-5, 7, 18.1-16, 28A.1-6, 28B.2-5, 31.2, 3, 5-14, 37.1-6, 8, 38.1-5, 7-15, 17, 48.1-12, 57.1-5, 7; 2013 m.); **komponentinis XV-XVIII a. užstatymas pastatų kompleksais, bažnyčių ir vienuolynų ansambliais kvartaluose: Nr. 20A, 26, 27, 30, 45, 53, 67B, kvartalo Nr. 24 P dalyje prie Sv. Jono, Pilies gatvių, kvartalo Nr. 25 S dalyje sklype tarp S. Daukanto a., Totorių, Universiteto gatvių, kvartalo Nr. 39A S dalyje sklype tarp Sv. Mykolo, Volano, Maironio gatvių, kvartalo Nr. 61 PV dalyje Sv. Mikalojaus g.; kvartalo Nr. 20A R dalies užstatymas - XIX-XX a. I p. su XV-XVIII a. reliktais, kvartalo Nr. 27 PV dalies užstatymas - XX a. II p. (-; -; TRP; BR Nr. 2-6, 8; FF Nr. 20A.1-6, 24.13, 14, 22, 24-26, 38, 25.15-17, 19-20, 25, 26.1-3, 5-7, 27.1, 2, 4-11, 13-19, 30.2-6, 39A.10-13, 45.2-4, 53.1-2, 7, 61.7, 8; 67.2-4; 2013 m.); mišrus: perimetris-posesijinis ir komponentinis XV-XVIII a. užstatymas su atskiromis XIX-XX a. I p. užstatymo struktūromis bažnyčių ir vienuolynų kompleksais bei 2-3 aukštų su pastogėmis pastatais kvartalo Nr. 25 P dalyje sklypuose tarp Universiteto, Dominikonų, Totorių, Sv. Ignoto gatvių, kvartalo Nr. 43 SV dalyje Didžiojoje g., kvartalo Nr. 46 P dalyje Didžiosios, Sv. Kazimiero ir Bazilijonų gatvių sklypuose, iš jų atskiru iki 4 aukštų su pastoge pastatu kvartale Nr. 46 (2-3 a. su pastogėmis pastatų aukštis iki karnizo nuo 7,5 m iki 13,5 m, iki kraigo - nuo 10,0 m iki 16,0 m, 4 a. su pastoge pastato aukštis iki karnizo 18,5 m, iki kraigo - 21,5 m; -; TRP; BR Nr. 2-6, 8; FF Nr. 25.1-14, 21-24, 26, 43.1-10, 46.1-6; 2013 m.); mišrus - perimetris-posesijinis, perimetris-reguliarus ir komponentinis XV-XVIII a. užstatymas su atskiromis XIX-XX a. I p. užstatymo struktūromis, XX a. II p. tarpais bažnyčių ir vienuolynų ansambliais bei 1-3 aukštų su pastogėmis pastatais kvartaluose: Nr. 49, 50, iš jų - užstatymas atskirais iki 4 aukštų su pastoge pastatais kvartale Nr. 50 (1-3 a. su pastogėmis pastatų aukštis iki karnizo nuo 3,5 m iki 14,0 m, iki kraigo - nuo 6,5 m iki 15,5 m, 4 a. su pastoge pastato aukštis iki karnizo 18,4 m, iki kraigo - 23,5 m; -; TRP; BR Nr. 2-6, 8; FF Nr. 49.1-14, 50.1-21; 2013 m.); mišrus: perimetris-reguliarus ir komponentinis XV-XVIII a. užstatymas su atskira XIX-XX a. I p. užstatymo struktūra prie Universiteto ir Šventaragio gatvių sankryžos bažnyčios ir vienuolyno kompleksu bei 1-4 aukštų su pastogėmis pastatais kvartale Nr. 17 (1-4 a. su pastogėmis pastatų aukštis iki karnizo nuo 3,5 m iki 17,5 m, iki kraigo - nuo 6,0 m iki 22,5 m; -; TRP; BR Nr. 2-6, 8; FF Nr. 17.1-7; 2013 m.); atskirai stovintys pastatai: Rotušė kvartale Nr. 47, Vilniaus stačiatikių Dievo Motinos ėmimo į dangų soboras kvartale Nr. 40 (-; -; TRP; BR Nr. 2-6, 8; FF Nr. 36.8, 43.5, 11, 47.1, 2, 3, 40.1; 2013 m.); III A senamiesčio zonos „Totorių-Lukiškių priemiesčio“ užstatymo tipai: perimetris-posesijinis XIX-XX a. I p. užstatymas su XV-XVIII a. reliktais, atskiromis XV-XVIII a. užstatymo struktūromis palei Tiltą, Totorių, Odminių, L. Stuokos-Gucevičiaus, Liejyklos gatves bei XX a. II p.-XXI a. pr. tarpais 1-3 aukštų su pastogėmis pastatais kvartaluose: Nr. 2, 9B, 10, 11A, 12, 2-4 aukštų su pastogėmis pastatais kvartaluose: Nr. 9A, 13, iš jų - užstatymas atskirais iki 4 aukštų su pastoge pastatais kvartaluose: Nr. 2, 10, 11A, pavieniais 5 aukštų su pastogėmis pastatais kvartaluose Nr. 2, 9B (1-3 a. su pastogėmis pastatų aukštis iki karnizo nuo 3,0 m iki 13,0 m, iki kraigo - nuo 5,5 m iki 16,0 m, 2-4 a. su pastogėmis pastatų aukštis iki karnizo nuo 9,8 m iki 15,0 m, iki kraigo - nuo 12,8 m iki 18,0 m, 4 a. su pastogėmis pastatų aukštis iki karnizo nuo 3,0 m iki 14,5 m, iki kraigo - nuo 5,5 m iki 18,0 m, 5 a. su pastogėmis pastatų aukštis iki karnizo nuo 16,0 m iki 22,0 m, iki kraigo - nuo 19,5 m iki 24,0 m; -; TRP; BR Nr. 2-6, 8; FF Nr. 2.2, 3, 5-7, 9A.1, 4, 9B.1, 3-6, 10.1, 2, 4, 5, 11A.2, 4, 5, 12.5-7, 9, 10, 13.2, 5-7; 2013 m.); perimetris-reguliarus XIX-XX a. I p. užstatymas su XV-XVIII a. reliktais, užstatymo fragmentais sklypuose tarp Tiltą ir Liauksmo gatvių bei XX a. II p. tarpais 1-3 aukštų su pastogėmis pastatais kvartaluose: Nr. 4, 5, 15, 16, iš jų - užstatymas atskirais iki 4 aukštų su pastoge pastatais kvartaluose Nr. 5, 16 bei užstatymas 3-6 aukštų su pastogėmis pastatais kvartale Nr. 8 (1-3 a. su pastogėmis pastatų aukštis iki karnizo nuo 2,5 m iki 14,0 m, iki kraigo - nuo 5,5 m iki 18,5 m, 4 a. su pastogėmis pastatų aukštis iki karnizo 15,5 m, iki kraigo - nuo 18,5 m iki 19,0 m, 3-6 a. su pastogėmis pastatų aukštis iki karnizo nuo 11,8 m iki 24,0 m, iki kraigo - nuo 14,8 m iki 26,0 m; -; TRP; BR Nr. 2-6, 8; FF Nr. 4.2, 4, 6-8, 5.2-8, 8.1, 2, 4-8, 15.1-6, 16.1-6, 8, 10; 2013 m.); mišrus: perimetris-posesijinis, komponentinis XV-XX a. II p. užstatymas 1-3 aukštų su pastogėmis pastatais, bažnyčios ir vienuolyno statinių ansambliu bei atskirai stovinčiu administraciniu pastatu kvartale Nr. 3 (1-3 a. su pastogėmis pastatų aukštis iki karnizo nuo 5,5 m iki 13,7 m, iki kraigo - nuo 8,0 m iki 16,2 m; -; TRP; BR Nr. 2-6, 8; FF Nr. 3.1-6; 2013, 2019 m.); kvartalo Nr. 1 Žygimantų, Radvilų gatvių sklypuose - perimetris-posesijinis, Tiltą g. sklypuose - mišrus: perimetris-posesijinis, vietomis sodybinis ir miesto vilų XIX-XX a. I p. užstatymas su atskiromis XV-XVIII a. užstatymo struktūromis prie Tiltą g., XX a. II p.-XXI a. pr. tarpais 1-5 aukštų su pastogėmis pastatais (1-5 a. su pastogėmis pastatų aukštis iki karnizo nuo 4,0 m iki 19,0 m, iki kraigo - nuo 8,0 m iki 21,5 m; -; TRP; BR Nr. 2-6, 8; FF Nr. 1.1-7; 2013 m.); perimetris-centro XIX a. pab. užstatymas 3 aukštų su pastoge pastatu kvartale Nr. 6 (3 a. su pastoge pastato aukštis iki karnizo 15,0 m, iki kraigo - 16,5 m; -; TRP; BR Nr. 2-6, 8; FF Nr. 6.1, 2; 2011 m.); III B senamiesčio zonos „Vingrių priemiesčio“ užstatymo tipai: perimetris-posesijinis XIX-XX a. I p. su XV-XVIII a. reliktais užstatymas 1-3 aukštų su pastogėmis pastatais kvartale Nr. 90 (1-3 a. su pastogėmis pastatų aukštingumas iki karnizo nuo 3,0 m iki 10,2 m, iki kraigo - nuo 6,0 m iki 12,5 m; -; TRP; BR Nr. 2-6, 8; FF Nr. 90.1, 2; 2013 m.); perimetris-reguliarus XIX-XX a. I p. užstatymas su XV-XVIII a. reliktais, atskiromis XV-XVIII a. užstatymo struktūromis Pylimo g., Teatro g. zonoje bei XX a. II p.-XXI a. pr. tarpais 1-3 aukštų su pastogėmis pastatais kvartaluose: Nr. 88A, 88B, 89, 92B, 93A, 93B, 94, iš jų - užstatymas atskirais 4-6 aukštų su pastogėmis pastatais kvartaluose: Nr. 88A, 89, 93A, 93B, 94, pavieniu 8 aukštų su sutapdintu stogu pastatu kvartale Nr. 94 (1-3 a. su pastogėmis pastatų aukštis iki karnizo nuo 3,1 m iki 12,0 m, iki kraigo - nuo 4,4 m iki 15,5 m, 4-6 a. su pastogėmis pastatų aukštis iki karnizo nuo 14,5 m iki 28,3 m, iki kraigo - nuo 17,5 m iki 31,0 m, 8 a. su sutapdintu stogu pastato aukštis iki karnizo 25,0 m; -; TRP; BR Nr. 2-6, 8; FF Nr. 88A.3, 4, 7, 11, 12, 88B.3, 89.1-11, 92B.1-3, 93A.1-3, 5-7, 93B.1-5, 94.1-8; 2013 m.); mišrus: perimetris-reguliarus ir komponentinis XIX-XX a. II p. užstatymas pastatų kompleksais bei 2-3 aukštų su pastogėmis pastatais kvartale Nr. 92A (2-3 a. su pastogėmis pastatų aukštis iki karnizo nuo 7,5 m iki 12,0 m, iki kraigo - nuo 10,5 m iki 15,0 m; -; TRP; BR Nr. 2-6, 8; FF Nr. 92A.1-4; 2013 m.); mišrus: perimetris-reguliarus ir miesto vilos XIX-XX a. I p. užstatymas su XX a. II p.-XXI a. pr. tarpais 2-4 aukštų su pastogėmis pastatais bei pavieniu 6 aukštų su pastoge pastatu kvartale Nr. 95 (2-4 a. su pastogėmis pastatų aukštis iki karnizo nuo 11,5 m iki 17,5 m, iki kraigo - nuo 13,5 m iki 19,8 m, 6 a. su pastoge pastato aukštis iki karnizo 17,0 m, iki kraigo 21,0 m; TRP; BR Nr. 95.3-5; 2013 m.); miesto vilos XIX-XX a. I p. su XV-XVIII a. reliktais užstatymas 1-3 aukštų su pastogėmis pastatais kvartalo Nr. 94 PV dalyje ties J. Basanavičiaus ir Teatro gatvių sankryža (1-3 a. su pastogėmis pastatų aukštis iki karnizo nuo 5,0 m iki 10,0 m, iki kraigo - nuo 10,4 m iki 12,5 m; -; TRP; BR Nr. 2-6, 8; FF Nr. 94.4, 9; 2013 m.); III C zonos „Rūdininkų-Aštriojo galo priemiesčio“ užstatymo tipai: perimetris-reguliarus XIX-XX a. I p. užstatymas su XV-XVIII a. reliktais, atskiromis XV-XVIII a. užstatymo struktūromis Pylimo, M. Daukšos, Aušros Vartų, Lapų gatvių zonoje bei ryškiais XX a. II p.-XXI a. pr. tarpais 1-3 aukštų su pastogėmis pastatais kvartaluose: Nr. 63, 64, 77, 78, 80, 81, 86, 87, kvartalo Nr. 65 sklypuose prie Subačiaus ir Vanagėlio gatvių, 1-5 aukštų su pastogėmis pastatais kvartale Nr. 84, iš jų atskirais iki 4 aukštų su pastoge pastatais kvartaluose: Nr. 64, Nr. 80, Nr. 81, Nr. 86 bei pavieniu 6 aukštų su pastoge pastatu kvartale Nr. 84 (1-3 a. su pastogėmis pastatų aukštis iki karnizo nuo 2,0 m iki 14,5 m, iki kraigo - nuo 4,0 m iki 17,5 m, 4 a. su pastogėmis pastatų aukštis iki karnizo nuo 13,5 m iki 21,7 m, iki kraigo - nuo 16,0 iki 24,2 m, 5 a. su pastogėmis pastatų aukštis iki karnizo nuo 16,0 m iki 16,5 m, iki kraigo - nuo 18,5 m iki 19,0 m, 6 a. su pastoge pastato aukštis iki karnizo 26,0 m, iki kraigo - 28,0 m; -; TRP; BR Nr. 2-6, 8; FF Nr. 63.1-10, 64.1-6, 65.1-6, 8, 9, 10, 77.1-12, 78.1-9, 79.8, 80.1, 2, 13, 81.7-10, 12, 84.2-4, 10, 11, 86.5, 6, 9-11, 87.1-10, 12-14; 2013 m.); mišrus: perimetris-posesijinis ir perimetris-reguliarus XIX-XX a. I p. užstatymas su XV-XVIII a. reliktais, atskiromis XV-XVIII a. užstatymo struktūromis prie K. Vanagėlio, Sv. Stepono, Pylimo gatvių bei XX a. II p. tarpais 1-4 aukštų su pastogėmis pastatais kvartaluose: Nr. 79, 82, 83, 85, iš jų pavieniu 5 aukštų su pastoge pastatu kvartale Nr. 82 (1-4 a. su pastogėmis pastatų aukštis iki karnizo nuo 3,5 m iki 15,3 m, iki kraigo - nuo 5,0 m iki 19,3 m, 5 a. su pastoge pastato aukštis iki karnizo 16,0 m, iki kraigo - 18,0 m; -; TRP; BR Nr. 2-6, 8; FF Nr. 78.9, 79.1-12, 82.8, 10-19, 21, 22, 83.3-9, 85.2; 2013 m.); XVIII a. pab.-XIX a. pr. sodybinis užstatymas 1 aukšto su pastoge pastatu kvartale Nr. 65 prie M. Daukšos g. (1 a. su pastoge pastato aukštis iki karnizo 2,5 m, iki kraigo - 5,0 m; -; TRP; BR Nr. 2-6, 8; FF Nr. 65.8; 2013 m.); III D1 zonos „Subačiaus-Paplaujos priemiesčio“ užstatymo tipai: komponentinis XVII-XIX a. užstatymas bažnyčių ir vienuolynų ansambliais kvartaluose: Nr. 66, 67A (-; -; TRP; BR Nr. 2-6, 8; FF Nr. 66.2-4, 67.1, 6-7; 2013 m.); perimetris-posesijinis atviras XV-XX a. II p. užstatymas 1-3 aukštų su pastogėmis pastatais kvartalo Nr. 96 ŠR dalyje Paupio g. (1-3 a. su pastogėmis pastatų aukštis iki karnizo nuo 3,0 m iki 10,0 m, iki kraigo - nuo 6,0 m iki 12,0 m; -; TRP; BR Nr. 2-6, 8; FF Nr. 96.1-7; 2013, 2019 m.); perimetris-reguliarus XIX-XX a. I p. užstatymas su XV-XVIII a. reliktais, atskiromis XV-XVIII a. užstatymo struktūromis ties Paupio ir Aukštaičių gatvių sankryža 1-3 aukštų su pastogėmis pastatais kvartalo Nr. 67A PV dalyje Subačiaus g., kvartale Nr. 97B, kvartalo Nr. 97A PR dalyje prie Aukštaičių g., XXI a. pr. užstatymas 2-3 aukštų su pastogėmis pastatais kvartale Nr. 98 (1-3 a. su pastogėmis pastatų aukštis iki karnizo nuo 3,5 m iki 8,5 m, iki kraigo - nuo 6,0 m iki 12,5 m; -; TRP; BR Nr. 2-6, 8; FF Nr. 67.3, 5, 97.1-5; 2013 m.); miesto vilos XVIII a. pab.-XX a. I p. užstatymas 1-2 aukštų su pastogėmis pastatais kvartalo Nr. 66 P dalyje Rasų g., kvartalo Nr. 76 S dalyje M. Daukšos g., kvartalo Nr. 97A V dalyje ties Aukštaičių ir Kranto gatvių sankryža (1-2 a. su pastogėmis pastatų aukštis iki karnizo nuo 5,5 m iki 11,0 m, iki kraigo - nuo 8,0 m iki 13,0 m; -; TRP; BR Nr. 2-6, 8; FF Nr. 66.5, 76.4, 97.1; 2013 m.); sodybinis XIX-XX a. I p. užstatymas 1 aukšto su pastogėmis pastatais kvartaluose: Nr. 96B, 97B Paupio g.**

**sklypuose** (1 a. su pastogėmis pastatų aukštis iki karnizo nuo 3,0 m iki 3,5 m, iki kraigo - nuo 6,0 m iki 7,0 m; -; TRP; BR Nr. 2-6, 8; FF Nr. 96.6, 97.6; 2013 m.); **atskirai stovintys pastatai: 2 aukštų su pastoge XIX-XX a. I p. pastatas kvartalo Nr. 68 ŠV dalyje Kūdrų g. (-; -; TRP; BR Nr. 2-6, 8; FF Nr. 68.2; 2013 m.); III E1 zonos „Užupio priemiesčio“ užstatymo tipai: mišrus: perimetris-posesijinis ir perimetris-reguliarus XV-XX a. I p. užstatymas 1-3 aukštų su pastogėmis pastatais kvartale Nr. 71, kvartalu Nr. 69A, 69B Užupio ir Paupio gatvių sklypuose, kvartalo Nr. 72 V dalyje Malūnų ir Užupio gatvėse (1-3 a. su pastogėmis pastatų aukštis iki karnizo nuo 3,5 m iki 12,0 m, iki kraigo - nuo 6,0 m iki 15,0 m; -; TRP; BR Nr. 2-6, 8; FF Nr. 69A.2-4, 69B.3-6, 71.1-2, 4-7, 72.1-5, 18-20, 22-24; 2013 m.); sodybinis XIX-XX a. I p. užstatymas 1 aukšto su pastogėmis pastatais Kriuvių g. kvartale Nr. 73A (1 a. su pastogėmis pastatų aukštis iki karnizo - 3,0 m, iki kraigo - nuo 6,0 m iki 7,0 m; -; TRP; BR Nr. 2-6, 8; FF Nr. 73A.1-16, 18-22; 2013 m.); miesto vilų XIX-XX a. I p. užstatymas su XXI a. pr. užstatymo struktūra 2-3 aukštų su pastogėmis pastatais kvartalo Nr. 73A Š dalyje (2-3 a. su pastogėmis pastatų aukštis iki karnizo nuo 10,0 m iki 12,5 m, iki kraigo - nuo 13,3 m iki 14,5 m; -; TRP; BR Nr. 2-6, 8; FF Nr. 73A.17; 2013 m.); perimetris-posesijinis atviras XIX-XX a. I p. užstatymas su XV-XVIII a. reliktais, atskiromis užstatymo struktūromis, XX a. II p.-XXI a. pr. tarpais 1-3 aukštų su pastogėmis pastatais kvartaluose Nr. 70A, 70B, kvartalų Nr. 69A, 69B sklypuose prie Vilnelės, kvartalo Nr. 72 R dalyje Užupio ir Kriuvių gatvėse (1-3 a. su pastogėmis pastatų aukštis iki karnizo nuo 3,0 m iki 13,0 m, iki kraigo - nuo 5,5 m iki 16,5 m; -; TRP; BR Nr. 2-6, 8; FF Nr. 69A.1, 69B.1, 70.1-12, 14-22, 27-30, 72.6-17; 2013 m.); kvartalo Nr. 75 Polocko gatvės sklypuose - perimetris-posesijinis, Baltojo skersgatvio - sodybinis XIX-XX a. I p. užstatymas su XV-XVIII a. reliktais, atskira XV-XVIII a. užstatymo struktūra bei XX a. II p. tarpu prie Polocko gatvės 1-3 aukštų su pastogėmis pastatais (1-3 a. su pastogėmis pastatų aukštis iki karnizo nuo 4,0 m iki 11,8 m, iki kraigo - nuo 7,5 m iki 14,5 m; -; TRP; BR Nr. 2-6, 8; FF Nr. 75A. 1, 2, 7, 9; 2013 m.); III D3 zonos „Antakalnio priemiesčio“ užstatymo tipai: kvartalo Nr. 73B Olandų g. 21A sklypo PV dalies užstatymas atskirai stovintiu XIX a. I p. koplyčios pastatu (-; -; TRP; BR Nr. 2, 3, 6, 8; FF Nr. 73B.9; 2017 m.); kvartalo Nr. 73B Kosciuškos g. 9B sklype - XIX a. I p.-XX a. I p. užstatymas laisvai teritorijoje išsidėsiusiais 1 aukšto su pastogėmis pastatais (1 a. su pastogėmis pastatų aukštis iki karnizo nuo 2,5 m iki 3,0 m, iki kraigo - 5,5 m; -; TRP; BR Nr. 2, 3, 6, 8; FF Nr. 73B.10, 11; 2017 m.); kvartalo Nr. 73B Olandų g. 21 sklype - sodybinis XX a. I p. užstatymas 1 aukšto su pastoge pastatu (1 a. su pastoge pastato aukštis iki karnizo 2,5 m, iki kraigo - 4,5 m; -; TRP; BR Nr. 2, 3, 6, 8; FF Nr. 73B.12; 2017 m.); III E2 zonos „Sluškų-Antakalnio priemiesčio“ mišrus: perimetris-reguliarus ir miesto vilos XVII a. pab.-XX a. pr. užstatymas 1-4 aukštų su pastogėmis pastatais kvartale Nr. 74 (1-4 a. su pastogėmis pastatų aukštis iki karnizo nuo 4,0 m iki 15,5 m, iki kraigo - nuo 5,5 m iki 18,0 m; -; TRP; BR Nr. 2-6, 8; FF Nr. 74.1, 2; 2013 m.);**

2.2.3. atviros erdvės - aikštės: **Katedros, Rotušės, S. Daukanto, V. Kudirkos, Užupio aikštė Malūnų, Užupio, ir Paupio gatvių sankirtoje, Užupio Turgaus aikštė Polocko, Kriuvių ir Užupio gatvių sankirtoje, Malkų turgaus aikštė Pylimo ir Naugarduko gatvių sankirtoje** (-; -; TRP; IKONOG Nr. 1-17, 36, 37; BR Nr. 2; FF Nr. 7.1, 17.10, 19A.2, 3, 25.16-18, 47.1-4, 70.5-7, 13, 75B.1, 91.2; 2013 m.); **parkai, sodai: Misionierių sodas** (-; išlikęs fragmentiškai; IKONOG Nr. 8; BR Nr. 1; FF Nr. 47.1-6, 68.1-6, 96.1; 2013 m.); **Botanikos sodo teritorija** (1799 m. perkeltas į Pilies kalno papėdę; -; BR Nr. 1; FF Nr. 19A.8; 2013 m.); **skverai: Šv. Jurgio skveras - dabar V. Kudirkos a. tarp Gedimino pr. ir Vilniaus g., Bonifratų skveras tarp L. Stuokos-Gucevičiaus ir Liejyklos gatvių; Karmelitų skveras tarp Karmelitų, Arklų ir Visų Šventųjų gatvių, Šv. Onos skveras tarp Maironio ir Šv. Brunono Bonifacio gatvių** (išlikę istorinės skverų teritorijos, Karmelitų skvero teritorija išplėsta po 1945 m., skveruose pastatyti monumentaliosios dailės kūriniai, vyrauja sovietmečiu formuotos želdinių kompozicijos; išsamiam želdinių įvertinimui reikalingi papildomi tyrimai; IKONOG Nr. 44; BR Nr. 1; FF Nr. 7.1, 17.7, 8, 39B.1, 50.14, 51.1, 53.2; 2013 m.); **aikščių želdiniai: Rotušės a. ŠV ir ŠR ribų perimetrinio apželdinimo lapuočiais medžiais pobūdis** (-; -; FF Nr. 47.1-4; 2013 m.); **gatvių želdiniai: Arsenalo, Gedimino pr., M. Daukšos, T. Kosciuškos, Rasų, Sodų, Saltinių, V. Šopeno gatvių, K. Vanagėlio g. PR dalies perimetrinio apželdinimo lapuočiais medžiais pobūdis** (-; -; IKONOG Nr. 43; FF Nr. 0.1, 5.7-9, 7.2, 19A.5, 63.1, 9, 64.3, 65.8, 66.2, 73B.2-6, 76.1-3, 5, 6, 77.1, 80.7-13, 82.18, 19, 21-23, 83.6-9, 88A.1-3; 2013 m.); **Jogailos, Mindaugo, Volano gatvių R pusių, Palangos, Šventaragio gatvių P pusių, Etmonų g. Š pusės, Naugarduko g. PR pusės perimetrinio apželdinimo lapuočiais medžiais pobūdis** (-; -; FF Nr. 8.7, 13.7, 14.1-2, 18.11-13, 50.9-11, 51.3; 2013 m.); **Pylimo g. R pusės atkarpos tarp Klaipėdos ir Lydos gatvių, Pylimo g. V pusės atkarpos ties Reformatų skveru ir atkarpos tarp Naugarduko ir Vingrių gatvių, Žygmantų g. atkarpos tarp Radvilų ir T. Vrublevskio gatvių perimetrinio apželdinimo lapuočiais medžiais pobūdis** (-; -; IKONOG Nr. 16, 17, 41; FF Nr. 2.1, 13.7, 28B.1-2, 29.2-3, 90.1, 94.1; 2013 m.); **Didžiosios g. V pusės atkarpos tarp Stiklių ir Vokiečių gatvių, R pusės atkarpos tarp Savičiaus ir Šv. Kazimiero g. bei PV pusės atkarpos tarp Rūdninkų ir Etmonų gatvių apželdinimo lapuočiais medžiais pobūdis** (-; -; IKONOG Nr. 16, 17; FF Nr. 47.1, 51.2; 2013 m.);

2.2.4. uždaros erdvės - **kiemų erdvės** (kai kurie istoriniai kiemai, juos uždengus, paversti pastatų ar jų kompleksų interjerai; būklė bloga, patenkinama; FF Nr. 0.17, 18, 1.8, 12.11, 18.10, 21.13, 23.19, 20, 24.9, 10, 38, 39, 25.14, 28A.10, 11, 36.14, 50.22, 54.1, 56.1, 70.23, 27-30, 72.23, 93A.8, 9; 2013 m.); **įvažiavimai į kiemus, dažniausiai pro gatvės korpusuose įrengtas tarpuvarės, kartais pro tvorę esančius vartus bei pro gretimus pastatus jungiančias arkas** (dalyje įvažiavimu įrengtos patalpos; būklė bloga, patenkinama; FF Nr. 1.9, 2.6, 8, 3.5, 6, 4.2, 5, 9B.3, 6, 10.3, 11A.2, 4, 5, 11, 11B.6, 12.2, 9, 10, 15.3, 17.2, 18.1, 3, 5-7, 9, 10, 14-16, 19A.7, 21.2-4, 7, 9, 12, 22.2, 4, 9, 11, 12, 23.3-5, 8, 10-17, 20, 21, 24.5-7, 9, 15-17, 19, 20, 25, 32, 33, 25.2, 3-5, 9-14, 26.4-6, 27.15, 28A.3, 6, 31.3, 5, 8, 10-12, 14, 32.2, 4, 33.3, 34.3-5, 35.10, 11, 36.2, 6, 8, 11-14, 19-21, 37.4, 5, 38.1-4, 9, 13, 17, 39A.2, 6, 42.3, 4, 43.6-8, 14-25, 45.2, 6, 46.4-6, 48.2, 5, 6, 8, 9, 49.2, 3, 5, 11-13, 50.6, 12-17, 54.5, 9, 10, 57.2, 3, 58.9, 59.2, 61.3, 5-8, 63.5, 64.2, 65.2, 3, 69A.2, 3, 70.3, 5, 9, 11, 12, 15, 16, 19, 20, 24, 26, 30, 71.6, 72.1-7, 23, 24, 74.2, 75A.2, 78.8, 79.8, 9, 81.2, 7, 12, 82.6, 11, 16, 18, 21, 22, 83.4, 5, 84.2, 3, 7, 10, 11, 85.2, 87.10, 89.5, 7, 92A.4, 93A.2, 93B.3, 96.3; 2013 m.); **kiemų, tarpuvarčių lauko akmenų grindiniai, jų fragmentai, tipas** (-; -; žr. punktą 2.1.5; -; 2013 m.); **kiemų želdiniai** (netyrinėti; -; IKONOG Nr. 16; BR Nr. 1; FF Nr. 2.4, 5; 2013 m.);

2.2.5. panoraminės, panoraminės apžvalgos taškai - **senamiesčio panoramos nuo Pilies (Gedimino), Trijų Kryžių kalnų, Altarijos kalvyno PV kalvos, vad. Altanos kalnu, nuo Šubačiaus gatvės apžvalgos aikštelės, Šubačiaus ir Maironio gatvių sankirtos, nuo Šv. Jonų bažnyčios varpinės, pėsčiųjų pasažo dešiniajame Neries krante, jungiančio Kalvarijų gatvę su „Lietuvos“ viešbučio prieigomis** (išskyrus Vilniaus senamiestyje ir jo aplinkoje pastatytus naujus didelių tūrių, aukštybinius statinius, stelbiantis daugiaplanes panoramas, reikšmingiausias istorines dominantes, matomas panoramų ribas, žr. priedą Nr. 4, panoramas 1-12; -; TRP; IKONOG Nr. 19-21, 23-34, 40; FF Nr. 0.7, 10, 11, 14, 15, 19-22; 2013 m.; IKONOG Nr. 52-59, 71, 73, 75, 79, 80, 85, 87; FF Nr. 31, 32; 2017, 2018 m.);

2.2.6. siluetai - **siluetai iš ŠV, nuo Neries upės dešiniojo kranto, formuojamas Pilies (Gedimino) kalno su Aukštutinės pilies liekanomis, Altarijos kalvyno kalnų - Kreivojo arba Plikojo - Trijų Kryžių, Stalo, Bekešo - dešiniajame Vilnios krante, Pilies pastatų ir jų liekanų papilyje, Trijų kryžių paminklo Plikojo kalno viršuje** (žr. priedą Nr. 5, siluetą 1; -; TRP; FF Nr. 0.1; 2013 m.); **siluetai nuo Išganymo kalno Š šlaito, formuojamas Trijų Kryžių, Pilių kompleksu kalvyno, gyvenamųjų namų, vertikalių dominančių - sakralinių pastatų: Šv. Jono Krikštytojo ir Šv. Jono apaštalo ir evangelisto bažnyčios su varpine, Vilniaus arkikatedros varpinės, Vilniaus stačiatikių Dievo Motinos ėmimo į dangų soboro, Šventųjų Pranciškaus Asyžiečio, Bernardino Sieniečio, Šv. Mykolo Arkangelo, Šv. Baltramiejaus bažnyčių** (žr. priedą Nr. 5, siluetą 2; -; TRP; FF Nr. 0.5; 2013 m.); **siluetai iš PR, nuo Šubačiaus g., formuojamas vertikalių dominančių sancaupos iš sakralinių pastatų: Svč. Jėzaus Širdies, Viešpaties Dangun Zengimo, Šv. Kazimiero, Svč. Mergelės Marijos Ramintojos bažnyčių, Vilniaus Šv. Mikalojaus stačiatikių cerkvės, Šventosios Dvasios, Šv. Kotrynos, Šv. Ignoto, Šv. Jurgio, Šventųjų Pranciškaus Asyžiečio, Bernardino Sieniečio, Šv. Mykolo Arkangelo, Šv. Baltramiejaus, bažnyčių, Šv. Jono Krikštytojo ir Šv. Jono apaštalo ir evangelisto bažnyčios su varpine, Vilniaus stačiatikių Dievo Motinos ėmimo į dangų soboro, Šv. Stanislovo ir Šv. Vladislavo arkikatedros bazilikos su varpine, Pilies kalno su Aukštutinės pilies Vakarinio bokšto liekanomis, Trijų kryžių paminklo Plikojo kalno viršuje, Altarijos kalvyno kalnų, gyvenamųjų namų, visuomeninių pastatų** (žr. priedą Nr. 5, siluetą 3; -; TRP; FF Nr. 0.16; 2013 m.);

2.2.7. perspektyvos - **Pilies g. perspektyva P-Š kryptimi nuo sankryžos su Šv. Mykolo g. į Gedimino kalną su pilies bokštu** (žr. priedą Nr. 6, perspektyvą 1; -; TRP; FF Nr. 23.5; 2013 m.); **Pilies g. perspektyva Š-P kryptimi nuo sankryžos su Bernardinų g. į Šv. Jonų bažnyčią** (žr. priedą Nr. 6, perspektyvą 2; -; TRP; FF Nr. 23.3; 2013 m.); **Didžiosios g. perspektyva ŠR-PV kryptimi nuo sankryžos su Švarco g. į Rotušę** (žr. priedą Nr. 6, perspektyvą 3; -; TRP; FF Nr. 43.5; 2013 m.); **S. Skapo g. perspektyva PR-ŠV kryptimi nuo pastato Skapo g. Nr. 7 į De Reusų rūmus** (žr. priedą Nr. 6, perspektyvą 4; -; TRP; FF Nr. 18.1; 2013 m.); **Šv. Mykolo g. perspektyva V-R kryptimi nuo sankryžos su Volano g. į Šv. Mykolo bažnyčią** (žr. priedą Nr. 6, perspektyvą 5; -; TRP; FF Nr. 38.16; 2013 m.); **Šv. Mykolo g. perspektyva V-R kryptimi nuo sankryžos su Bernardinų g. į Šv. Onos bažnyčią** (žr. priedą Nr. 6, perspektyvą 6; -; TRP; FF Nr. 38.17; 2013 m.); **Maironio g. perspektyva P-Š kryptimi nuo sankryžos su Šv. Brunono Bonifacio g. į**



Vilniaus Šventųjų Pranciškaus Asyžiečio, Bernardino Sieniečio bei Šv. Onos bažnyčių ir bernardinų vienuolyno statinių ansamblį (žr. priedą Nr. 6, perspektyva 7; -; TRP; FF Nr. 39A.10; 2013 m.); Gedimino pr. perspektyva ŠV-PR kryptimi nuo sankryžos su Totorių g. į Arkikatedrą baziliką ir varpinę (žr. priedą Nr. 6, perspektyva 8; -; TRP; FF Nr. 6.3; 2013 m.); Tiltų g. perspektyva ŠV-PR kryptimi nuo pastato Tiltų g. Nr. 6 į Arkikatedrą baziliką ir varpinę (žr. priedą Nr. 6, perspektyva 9; -; TRP; FF Nr. 2.9; 2013 m.); Liejyklos g. perspektyva PV-SR kryptimi nuo sankryžos su Šv. Ignoto g. į Trijų Kryžių kalną su paminklu (žr. priedą Nr. 6, perspektyva 10; -; TRP; FF Nr. 12.1; 2013 m.); Liejyklos g. perspektyva PV-SR kryptimi nuo sankryžos su L. Stuokos-Gucevičiaus g. į Vilniaus bonifratrų vienuolyno statinių ansamblį (žr. priedą Nr. 6, perspektyva 11; -; TRP; FF Nr. 17.8; 2013 m.); Tiltų g. perspektyva PR-SV kryptimi nuo sankryžos su T. Vrublevskio g. į Sv. Jurgio bažnyčią (žr. priedą Nr. 6, perspektyva 12; -; TRP; FF Nr. 4.3; 2013 m.); Stiklių g. perspektyva PR-SV kryptimi nuo sankryžos su Gaono, Žydų ir Antokolskio gatvėmis į Sv. Dvasios bažnyčią (žr. priedą Nr. 6, perspektyva 13; -; TRP; FF Nr. 32.1; 2013 m.); Stiklių g. perspektyva SV-PR kryptimi nuo pastato Stiklių g. Nr. 7 į Sv. Kazimiero bažnyčią (žr. priedą Nr. 6, perspektyva 14; -; TRP; FF Nr. 36.5; 2013 m.); Klaipėdos g. perspektyva V-R kryptimi nuo pastato Klaipėdos g. Nr. 7B į Sv. Kotrynos bažnyčią (žr. priedą Nr. 6, perspektyva 15; -; TRP; FF Nr. 14.6; 2013 m.); Aušros Vartų g. perspektyva S-P kryptimi nuo sankryžos su Subačiaus g. į Bazilijonų vartus (žr. priedą Nr. 6, perspektyva 16; -; TRP; FF Nr. 50.14; 2013 m.); Aušros Vartų g. perspektyva S-P kryptimi nuo namo Nr. 8 į Sv. Teresės bažnyčią ir Aušros Vartų koplyčią (žr. priedą Nr. 6, perspektyva 17; -; TRP; FF Nr. 50.16; 2013 m.); Aušros Vartų g. perspektyva S-P kryptimi nuo Sv. Teresės bažnyčios į Aušros Vartų koplyčią (žr. priedą Nr. 6, perspektyva 18; -; TRP; FF Nr. 50.19; 2013 m.); Rūdninkų g. perspektyva S-P kryptimi nuo sankryžos su Dysnos g. į Visų Šventųjų bažnyčią (žr. priedą Nr. 6, perspektyva 19; -; TRP; FF Nr. 54.6; 2013 m.); Savičiaus g. perspektyva V-R kryptimi nuo pastato Didžioji g. Nr. 18 į Švč. Mergelės Marijos Ramintojos bažnyčią (žr. priedą Nr. 6, perspektyva 20; -; TRP; FF Nr. 46.10; 2013 m.); Subačiaus g. perspektyva V-R kryptimi nuo namo Subačiaus g. Nr. 21 į Viešpaties Dangun Žengimo (Misionierių) bažnyčią (žr. priedą Nr. 6, perspektyva 21; -; TRP; FF Nr. 65.5; 2013 m.); Sv. Kazimiero g. perspektyva SR-PV kryptimi nuo namo Sv. Kazimiero g. Nr. 3 į arką (žr. priedą Nr. 6, perspektyva 22; -; TRP; FF Nr. 46.3; 2013 m.); perspektyva R-V kryptimi nuo Paplaujos tilto į Švč. Mergelės Marijos Ramintojos bažnyčią (žr. priedą Nr. 6, perspektyva 23; -; TRP; FF Nr. 69B.2; 2013 m.); Malūnų g. perspektyva P-S kryptimi nuo Malūnų ir Užupio gatvių sankryžos į Gedimino pilį ir Sv. Onos bažnyčią (žr. priedą Nr. 6, perspektyva 24; -; TRP; FF Nr. 71.3; 2013 m.);

2.2.8. išsklotinės - gatvių užstatymo išsklotinės: Pilies g. R pusės iki pastato Pilies g. Nr. 42, Pilies g. V pusės atkarpos nuo sankryžos su Šventaragio g. iki sankryžos su Šv. Jono g., Didžiosios g. R pusės (išskyrus pastatus Didžioji g. Nr. 20, Nr. 28, pastato Pilies g. Nr. 34 vitrininio lango angą, pastatų Didžioji g. Nr. 6, Nr. 8, Nr. 18 plokštuminius stoglangius, pastatų Pilies g. Nr. 18, Didžioji g. Nr. 30, Nr. 40 I a. angos, išskyrus pastatą Didžioji g. Nr. 40 duris su portalu, neištirtos, pastato Pilies g. Nr. 34 tarpurvitę įstiklinta; išsklotinės iš dalies pakitusios; TRP; FF Nr. 18.14-15, 22.1, 2, 23.1, 2, 4, 6, 24.15-20, 38.1-5, 7, 42.1-3, 43.1-4, 6-10, 12, 13, 46.1-2, 9; 2013 m.); Didžiosios g. ŠV, PV pusės (išskyrus pastatą Vokiečių g. Nr. 1, pastato Didžioji g. Nr. 39 plokštuminius stoglangius, pastatą Didžioji g. Nr. 39 I a. angos neištirtos; išsklotinė iš dalies pakitusi; TRP; FF Nr. 34.1-3, 36.9, 36.11-13, 36.15, 51.1, 2; 2013 m.); Aušros Vartų g. R ir V pusių, Daukanta a. PR ir SV pusių, Universiteto g. V, R ir PV pusių, Sv. Jono g. ŠV pusės (išskyrus pastatą Sv. Jono g. Nr. 6, pastato Aušros Vartų g. Nr. 20 plokštuminius stoglangius, vitrininę lango, durų angas, pastato Aušros Vartų g. Nr. 27 vitrininių langų angas, pastato Etnonų g. Nr. 2 tūrinis stoglangius, pastato Aušros Vartų g. Nr. 11 plokštuminius, tūrinis stoglangius, pastato Aušros Vartų g. Nr. 9 vitrininio lango angą šalia Bazilijonų vartų, pastatų Etnonų g. Nr. 2, Aušros Vartų g. Nr. 3, Nr. 9, Nr. 11, Nr. 15, Nr. 18 I a. langų, durų angos neištirtos; išsklotinės iš dalies pakitusios; TRP; FF Nr. 17.3-4, 9-10, 24.23-31, 33-37, 25.12-13, 15-18, 49.10-14, 50.12-19, 78.1, 7-9, 79.9; 2013 m.); Sv. Jono g. PR pusės atkarpos nuo pastato Sv. Jono g. Nr. 3 iki pastato Nr. 11, S. Skapo g. P ir S pusių, Švarco g. P pusės, Gaono g. R ir V pusių, Stiklių g. PR ir SR pusių (išskyrus pastatus Stiklių g. Nr. 7, Nr. 7A, pastatų Universiteto g. Nr. 14, Stiklių g. Nr. 3 plokštuminius stoglangius, pastatų Skapo g. Nr. 10, Stiklių g. Nr. 3, Nr. 14, Nr. 16, Nr. 18 I a. angos neištirtos; išsklotinės iš dalies pakitusios; TRP; FF Nr. 18.3-9, 24.2-8, 32.1-5, 33.1, 34.4-6, 35.2-5, 14-17, 36.1-7, 15-21, 37.1-6; 2013 m.); Sv. Ignoto g. PR ir SR pusių (išskyrus pastatą Sv. Ignoto g. Nr. 8, pastato Sv. Ignoto g. Nr. 12 tūrinis stoglangius; išsklotinės iš dalies pakitusios; TRP; FF Nr. 15.2, 3, 16.2, 25.2-6, 26.6, 7, 27.10-17; 2013 m.); M. Antokolskio g. ŠV pusės atkarpos iš pastatų Žydų g. Nr. 2 ir M. Antokolskio g. Nr. 11, Žydų g. ŠV pusės atkarpos iš pastatų Stiklių g. Nr. 14 ir Žydų g. Nr. 3, Žydų g. PR pusės atkarpos iš pastatų Žydų g. Nr. 2 ir Nr. 4A, Dominikonų g. ŠV pusės atkarpos nuo pastato Dominikonų g. Nr. 6 iki pastato Universiteto g. Nr. 2, Dominikonų g. PR pusės atkarpos nuo pastato Dominikonų g. Nr. 5 iki pastato Nr. 15, Trakų g. PR pusės, Trakų g. ŠV pusės (išskyrus pastatą Trakų g. Nr. 16, pastato Trakų g. Nr. 6 tūrinis stoglangius, pastatų Dominikonų g. Nr. 5, Nr. 7, Nr. 16, Trakų g. Nr. 13, Nr. 15 I a. angos, pastato Trakų g. Nr. 11 fasadai neištirti; išsklotinės iš dalies pakitusios; TRP; FF Nr. 25.6-10, 27.18, 19, 28A.1-5, 31.6-8, 32.6-8, 33.2, 3, 34.7, 8, 35.8-11; 2013 m.); Bernardinų g. SR ir PV pusių, Šiltadaržio g. V ir R pusių (išskyrus pastatų Bernardinų g. Nr. 9, Sv. Mykolo g. Nr. 14 plokštuminius stoglangius, pastatų Šiltadaržio g. Nr. 6 angos neištirtos; išsklotinės iš dalies pakitusios; TRP; FF Nr. 21.1-9, 22.3-10, 23.14-18; 2013 m.); Sv. Mykolo g. Š, SV ir P pusių, Literatų g. Š ir P pusių, A. Volano g. R ir V pusių, Rusų g. SR ir PV pusių, Latakų g. PR ir SV pusių (išskyrus pastatą Latakų g. Nr. 2, pastatų Sv. Mykolo g. Nr. 4, Nr. 12, Nr. 14, Literatų g. Nr. 8, Latakų g. Nr. 3 plokštuminius stoglangius, pastato Maironio g. Nr. 13 plokštuminius ir tūrinis stoglangius; išsklotinės iš dalies pakitusios; TRP; FF Nr. 23.7-14, 38.8-15, 39A.1-6, 11-13, 41.1-3; 2013 m.); Bokšto g. V pusės atkarpos nuo sankryžos su Didžiąja g. iki pastato Savičiaus g. Nr. 17 ir atkarpos tarp Subačiaus ir Sv. Kazimiero gatvių, Bokšto g. R pusės (išskyrus pastatą Bokšto g. Nr. 10A, pastato Bokšto g. Nr. 1 plokštuminius stoglangius, pastatų Subačiaus g. Nr. 16, Bokšto g. Nr. 23 tūrinis stoglangius, pastato Bokšto g. Nr. 8 tūrinis, plokštuminius stoglangius; išsklotinės iš dalies pakitusios; TRP; FF Nr. 41.1, 41.5, 43.20-27, 44.1-4, 45.2-3, 48.5-7, 67.2-3; 2013 m.); Išganytojo g. P pusės, Išganytojo g. Š pusės atkarpos nuo sankryžos su Bokšto g. iki pastato Maironio g. Nr. 15 (išskyrus pastato Išganytojo g. Nr. 2 plokštuminius stoglangius, pastato Išganytojo g. Nr. 4 vidurinės dalies 3 I a. langų angos neištirtos; išsklotinės iš dalies pakitusios; TRP; FF Nr. 41.4, 44.4-5; 2013 m.); Savičiaus g. Š ir P pusių (išskyrus pastatą Didžioji g. Nr. 20, pastatų Didžioji g. Nr. 18, Savičiaus g. Nr. 6, Nr. 7, Nr. 8, Nr. 12 plokštuminius stoglangius, pastato Savičiaus g. Nr. 7 vitrininio lango angą, pastatų Savičiaus g. Nr. 5, Nr. 6 I a. angos neištirtos; išsklotinės iš dalies pakitusios; TRP; FF Nr. 43.13-20, 45.5, 46.7-9; 2013 m.); Augustijonų g. V pusės, Augustijonų g. R pusės Š atkarpos ties sankryža su Savičiaus g., Maironio g. V pusės atkarpos tarp Sv. Mykolo ir Rusų gatvių, Maironio g. R pusės Š atkarpos ties sankryža su B. Radvilaitės g. (išskyrus S dalyje suformuotą tvorą; išsklotinės iš dalies pakitusios; TRP; FF Nr. 20A.1-5; 39A.6-11, 45.5, 46.5-7; 2013 m.); B. Radvilaitės g. P pusės (išskyrus pastatą B. Radvilaitės g. Nr. 1; išsklotinė iš dalies pakitusi; TRP; FF Nr. 21.9, 10, 11, 22.1, 11, 12; 2013 m.); B. Radvilaitės g. Š pusės R atkarpos ties sankryža su Maironio g. (išskyrus kraštinį pastatą B. Radvilaitės g. Nr. 6B; išsklotinė iš dalies pakitusi; TRP; FF Nr. 19A.7; 2013 m.); L. Stuokos-Gucevičiaus g. PR pusės, L. Stuokos-Gucevičiaus g. ŠV pusės atkarpos nuo pastato L. Stuokos-Gucevičiaus g. Nr. 7 iki pastato Nr. 13 (išskyrus pastatą L. Stuokos-Gucevičiaus g. Nr. 11, pastato L. Stuokos-Gucevičiaus g. Nr. 9 tūrinis stoglangius; išsklotinė iš dalies pakitusi; TRP; FF Nr. 11A.4, 5, 17.5-8; 2013 m., 2016 m.); Pranciškonų g. PV pusės, Pranciškonų g. SR pusės atkarpos nuo pastato Pranciškonų g. Nr. 4 iki pastato Sv. Mikalojaus g. Nr. 7, Sv. Mikalojaus g. ŠV pusės atkarpos iš pastatų Sv. Mikalojaus g. Nr. 5, Nr. 7, Sv. Mikalojaus g. V pusės atkarpos iš pastatų Sv. Mikalojaus g. Nr. 11, Nr. 13, Sv. Mikalojaus g. R pusės atkarpos iš Sv. Mikalojaus bažnyčios statinių, Mėšinių g. ŠV ir PR pusių atkarpos tarp Vokiečių ir Ašmenos gatvių (išskyrus Pranciškonų bažnyčios varpinės vietą, Mėšinių g. ŠV pusės pastatą Ašmenos g. Nr. 10, pastato Sv. Mikalojaus g. Nr. 5 I a. angos neištirtos; išsklotinės iš dalies pakitusios; TRP; FF Nr. 31.10-14, 55.3-5, 61.10, 62.4; 2013 m., 2016 m.); Mėšinių g. ŠV pusės atkarpos tarp Dysnos ir Ligoninės gatvių, Dysnos g. PV pusės atkarpos iš pastatų Dysnos g. Nr. 2, Nr. 4, Žemaitijos g. P pusės atkarpos nuo pastato Žemaitijos g. Nr. 1 iki pastato Nr. 11, Šiaulių g. PV pusės atkarpos nuo pastato Mėšinių g. Nr. 11 iki pastato Šiaulių g. Nr. 8, Šiaulių g. SR pusės atkarpos iš pastato Šiaulių g. Nr. 5, Klaipėdos g. Š pusės (išskyrus pastatus Šiaulių g. Nr. 1, Klaipėdos g. Nr. 2A, neužstatytą sklypą su naujai suformuota tvora tarp pastatų Žemaitijos g. Nr. 1 ir Nr. 3, neužstatytą Klaipėdos ir Pylimo gatvių kampą, pastato Šiaulių g. Nr. 5 rekonstruotas I a. angas, pastatų Žemaitijos g. Nr. 3, Nr. 11, Pylimo g. Nr. 14 tūrinis stoglangius, pastatų Mėšinių g. Nr. 5, Nr. 9, Nr. 11, Šiaulių g. Nr. 5 plokštuminius stoglangius; išsklotinės iš dalies pakitusios; TRP; FF Nr. 14.4-5, 7, 56.1, 3-4, 58.5, 6, 8-10, 59.1-3, 5; 2013 m.); Ligoninės, Vokiečių gatvių PV pusių (išskyrus pastatus Vokiečių g. Nr. 2, Nr. 18, Nr. 18A, Nr. 26, pastatų Ligoninės g. 7, Pylimo g. 44 tūrinis stoglangius; pastatų Ligoninės g. Nr. 11, Vokiečių g. Nr. 6 plokštuminius stoglangius, pastato Vokiečių g. Nr. 14 užstatytą III a., pastatų Vokiečių g. Nr. 4, Nr. 6, Nr. 12, Nr. 14 I a. angos neištirtos; išsklotinės iš dalies pakitusios; TRP; FF Nr. 31.1-5, 55.2, 56.2, 57.5, 6, 7; 61.1-6; 2013 m.); Kėdainių g. PV pusės, Lydos g. Š pusės atkarpos tarp Kėdainių ir Pranciškonų gatvių, Totorių g. V pusės (išskyrus pastatą Sv. Ignoto g. Nr. 8, priestatą Totorių g. Nr. 23, pastato Totorių g. Nr. 23 plokštuminius stoglangius, pastato Totorių g. Nr. 7 tūrinis stoglangius, pastato Totorių g. Nr. 7 I a. angos neištirtos; išsklotinės iš dalies pakitusios; TRP; FF Nr. 9B.5, 6, 12.2, 16.8, 9, 26.1, 2, 29.6-7, 30.4-5; 2013 m.); Totorių g. R pusės (išskyrus pastatų Totorių g. Nr. 8, Nr. 13, Nr. 16, Nr. 30 plokštuminius stoglangius, pastato Totorių g. Nr. 32 tūrinis, plokštuminius stoglangius, pastatų Totorių g. Nr. 20, Nr. 24 I a. angos neištirtos; išsklotinė iš dalies pakitusi; TRP; FF Nr. 10.4, 6, 11A.3, 25.19-24; 2013 m., 2016 m.); Liejyklos g. Š ir P pusių (išskyrus neužstatytą Liejyklos ir Totorių gatvių kampą, pastato Liejyklos g. Nr. 9 naujai

užstatytą IV aukštą, mansardą su tūriniais, plokštuminiais stoglangiais, pastato Liejyklos g. Nr. 4 tūrinį stoglangį, pastato Liejyklos g. Nr. 8 plokštuminius stoglangius, pastatų Liejyklos g. Nr. 5, Nr. 7, Nr. 8, Nr. 9, Totorių g. Nr. 23 cokolinio, I a. angos neištirtos, pastato Liejyklos g. Nr. 5 perstatyta V dalis neištirta; išsklotinės iš dalies pakitusios; TRP; FF Nr. 11A.4, 12.9, 10, 15.1, 16.1-8; 2013 m.); **Benediktinių g. ŠV pusės atkarpos iš pastatų Vilniaus g. Nr. 28 ir Liejyklos g. Nr. 3, Benediktinių g. PR pusės** (išskyrus pastatą Šv. Ignoto g. Nr. 4; išsklotinės iš dalies pakitusios; TRP; FF Nr. 15.4-6, 16.9, 26.3, 27.7, 8; 2013 m.); **T. Kosciuškos g. ŠV ir PR pusių, Arsenalo g. P pusės, Žygimantų g. P, PV pusės** (išskyrus pastatus Žygimantų g. Nr. 5a, 12, 12a, 13, pastato Vilniaus g. Nr. 2 užstatytą stiklinį IV aukštą, pastatų Žygimantų g. Nr. 2, Nr. 4, Nr. 14 plokštuminius stoglangius, pastatų Žygimantų g. Nr. 14, Nr. 15 cokolinių aukštų angos neištirtos; išsklotinės iš dalies pakitusios; TRP; FF Nr. 1.1, 2, 5, 2.1, 2, 4, 5, 19A.4, 6, 74.1, 2, 73B.2-5; 2013 m.); **T. Vrublevskio g. PR ir ŠV pusių** (išskyrus pastato Žygimantų g. Nr. 1 priestatą; išsklotinės iš dalies pakitusios; TRP; FF Nr. 2.2, 3, 6, 5.10, 19A.6; 2013 m.); **Sventaragio g. V pusės atkarpos tarp Tiltų g. ir Gedimino pr., Sventaragio g. PV, P pusės atkarpos tarp L. Stuokos-Gucevičiaus ir Pilies gatvių** (išskyrus pastato Universiteto g. Nr. 12 naujai pristatytą ŠV dalį; išsklotinės iš dalies pakitusios; TRP; FF Nr. 5.2, 3, 10, 11B.3, 18.3, 11, 12, 13; 2013 m.); **Radvilų g. PR pusės nuo sankryžos su Žygimantų g. iki pastato Radvilų g. Nr. 5, Radvilų g. ŠV pusės nuo sankryžos su Tiltų g. iki pastato Tiltų g. Nr. 17, Tiltų g. PV pusės atkarpos nuo pastato Tiltų g. Nr. 2 iki pastato Nr. 12A, Tiltų g. ŠR pusės atkarpos nuo sankryžos su T. Vrublevskio g. iki pastato Tiltų g. Nr. 21, Vilniaus g. R pusės atkarpos nuo sankryžos su Žygimantų g. iki sankryžos su Tiltų g. ir atkarpos nuo pastato Vilniaus g. Nr. 12 iki pastato Nr. 22** (išskyrus pastatą Vilniaus g. Nr. 18, buvusio skersgatvio užstatymą tarp pastatų Vilniaus g. Nr. 2 ir Vilniaus g. Nr. 4, pastato Vilniaus g. Nr. 2 užstatytą stiklinį IV aukštą, pastato Radvilų g. Nr. 5 užstatytą IV aukštą, pastatų Tiltų g. Nr. 13, Nr. 15, Vilniaus g. Nr. 16 tūrinius stoglangius, pastatų Tiltų g. Nr. 6, Nr. 17, Nr. 19 plokštuminius stoglangius, pastato Tiltų g. Nr. 21 PR dalies asbocementinių lakštų stogo dangą, pastato Tiltų g. Nr. 6 I a. angos, pastato Radvilų g. Nr. 5 priestatai, langų angos, pastato Tiltų g. Nr. 17 tūriniai stoglangiai neištirti; išsklotinės iš dalies pakitusios; TRP; FF Nr. 1.3, 4, 6, 2.3, 4, 4A, 7-9, 3.5, 6, 4.5-7, 5.6, 9A.3, 8.9, 12.7; 2013 m.); **Vilniaus g. ŠR pusės atkarpos nuo sankryžos su Liejyklos g. iki Sv. Kotrynos bažnyčios, Vilniaus g. V pusės** (išskyrus pastatus Vilniaus g. Nr. 33, Nr. 45, pastato Vilniaus g. Nr. 17 naujai užstatytus IV, V aukštus, tūrinius stoglangius, pastato Vilniaus g. Nr. 47 plokštuminius stoglangius, pastato Vilniaus g. Nr. 19 tūrinius stoglangius, pastato Vilniaus g. Nr. 19 I a. angos neištirtos; išsklotinės iš dalies pakitusios; TRP; FF Nr. 8.1, 5, 6, 10, 15.6, 27.2-6, 28A.5; 2013 m.); **Gedimino pr. Š pusės** (išskyrus pakitusį pastato Gedimino pr. 1A stogą, pastato Gedimino pr. Nr. 3A plokštuminius stoglangius; pastato Gedimino pr. Nr. 3A I a. angos neištirtos; išsklotinės iš dalies pakitusios; TRP; FF Nr. 3.1, 2, 5.3, 4, 7-9, 6.1; 2013 m., 2016 m.); **Gedimino pr. P pusės** (išskyrus pastatą Gedimino pr. Nr. 16, pastato Gedimino pr. Nr. 2 plokštuminius stoglangius, pastato Gedimino pr. Nr. 2 I a. angos neištirtos; išsklotinės iš dalies pakitusios; TRP; FF Nr. 8.1, 2, 9A.1, 9B.3, 10.1, 2, 5; 2013 m., 2016); **V. Kūdikos a. R kraštinės, Islandijos g. ŠR pusės, Islandijos g. PV pusės atkarpos nuo pastato Islandijos g. Nr. 2 iki pastato Nr. 6, Ž. Liauksmo g. Š ir P pusių atkarpos tarp Tiltų ir K. Sirvydo gatvių, K. Sirvydo g. V pusės** (išskyrus pastato Islandijos g. Nr. 4 vitrininių langų angas, pastato Ž. Liauksmo g. Nr. 6 praplautą durų angą ir virš jos esančias I a. langų angas, tūrinius stoglangius, pastatų Ž. Liauksmo g. Nr. 3A, Nr. 6, Tiltų g. Nr. 6 plokštuminius stoglangius, pastato Islandijos g. Nr. 4 I a. angos, Ž. Liauksmo g. Nr. 4 cokolinio a. angos neištirtos; išsklotinės iš dalies pakitusios; TRP; FF Nr. 3.1, 4, 5, 4.2, 8-10, 6.2, 8.4, 8, 13.2, 4, 5; 2013 m.); **K. Sirvydo g. R pusės** (išskyrus pastatą Gedimino pr. Nr. 5B; išsklotinė iš dalies pakitusi; TRP; FF Nr. 4.6, 5.4, 5; 2013 m.); **Jogailos g. R pusės** (išskyrus pastatą Nr. 4; išsklotinė iš dalies pakitusi; TRP; FF Nr. 8.2, 3, 7; 2013 m.); **Labdarių g. P ir Š pusių** (išskyrus pastatą Vilniaus g. Nr. 18, pastatų Labdarių g. Nr. 4, Nr. 8 cokolinio a. angos neištirtos; išsklotinės iš dalies pakitusios; TRP; FF Nr. 9A.2, 4, 5, 9B.1, 4, 11A.6, 12.3-5, 7; 2013 m.); **Odminių g. Š, ŠV pusės** (išskyrus pastatus Odminių g. Nr. 7, Nr. 13, pastatų Gedimino pr. Nr. 2, Odminių g. Nr. 5 plokštuminius stoglangius; išsklotinė iš dalies pakitusi; TRP; FF Nr. 10.2, 3; 2013 m.); **Odminių g. P, PR pusės** (išskyrus pastatą Odminių g. Nr. 2, pastato Odminių g. Nr. 14, Nr. 16 tūrinius stoglangius, pastatų Odminių g. Nr. 4, Totorių g. Nr. 16 plokštuminius stoglangius; išsklotinė iš dalies pakitusi; TRP; FF Nr. 11A.2, 6-8; 2013 m.); **Malūnų g. ŠR pusės, Paupio g. ŠR ir PV pusių atkarpos nuo sankryžos su Malūnų g. iki Paplaujos tilto** (išskyrus pastato Paupio g. Nr. 14 balkoną ir jo durų angą, R korpuso plokštuminius stoglangius, pastatų Paupio g. Nr. 4, Nr. 5, Nr. 8, Nr. 11, Nr. 12 tūrinius stoglangius, pastato Užupio g. Nr. 9 asbocementinių lakštų stogo dangą, plokštuminius stoglangius, pastato Paupio g. Nr. 3 plokštuminius stoglangius, pastato Paupio g. Nr. 14 R korpuso angos neištirtos; išsklotinės iš dalies pakitusios; TRP; FF Nr. 69B.3-6, 70.1-4, 72.18-20; 2013 m.); **Paupio g. Š pusės atkarpos nuo pastato Paupio g. Nr. 16 iki pastato Aukštaičių g. Nr. 7, Paupio g. P pusės atkarpų nuo pastato Paupio g. Nr. 17 iki pastato Nr. 19 ir nuo pastato Paupio g. Nr. 25 iki pastato Nr. 29, Užupio g. Š pusės atkarpos nuo pastato Užupio g. Nr. 2 iki pastato Nr. 30, Užupio g. P pusės** (išskyrus naujus pastatus Užupio g. Nr. 11 ir Nr. 25, pastato Aukštaičių g. Nr. 7 V korpusą, pastatų Užupio g. Nr. 9, Nr. 16, Nr. 21, Nr. 23 plokštuminius stoglangius, pastatų Užupio g. Nr. 20, Nr. 27, Nr. 30, Nr. 32, Paupio g. Nr. 17, Nr. 19 tūrinius stoglangius, pastato Užupio g. Nr. 22 plokštuminius, tūrinius stoglangius, pastatų Užupio g. Nr. 9, Aukštaičių g. Nr. 7 asbocementinių lakštų stogų dangas, pastato Paupio g. Nr. 25 I a. R lango angą, pastatų Užupio g. Nr. 16, Nr. 20 cokolinio a. angos, pastatų Užupio g. Nr. 22, Nr. 24, Paupio g. Nr. 16 I a. angos, pastato Aukštaičių g. Nr. 7 angos neištirtos; išsklotinės iš dalies pakitusios; TRP; FF Nr. 69A.2-4, 69B.3-6, 70.1-4, 6, 9, 10, 11, 14-16, 71.5-7, 72.1-8, 96.2-4, 97.3, 4-5; 2013 m.); **dešiniojo Vilnelės kranto atkarpų tarp Užupio ir Bernardinų tiltų bei abipus Paplaujos tilto, Polocko g. Š pusės atkarpų nuo pastato Polocko g. Nr. 2 iki pastato Nr. 6 ir nuo pastato Nr. 12 iki pastato Nr. 14, Polocko g. P pusės atkarpos iš pastato Polocko g. Nr. 1 bei atkarpos nuo pastato Polocko g. Nr. 7 iki pastato Nr. 13, Krivių g. ŠV, V pusės atkarpų nuo pastato Krivių g. Nr. 16 iki pastato Nr. 24 ir nuo pastato Krivių g. Nr. 26 iki pastato Nr. 38** (išskyrus garažą Krivių g. Nr. 18, pagalbinį pastatą Krivių g. Nr. 22, pastato Krivių g. Nr. 24 paaukštintą pastogę su mezoninu, pastato Polocko g. Nr. 4 tūrinius stoglangius, pastatų Polocko g. Nr. 6, Nr. 7, Nr. 14 plokštuminius stoglangius, pastato Polocko g. Nr. 13 asbocementinių lakštų stogo dangą, plokštuminius, tūrinius stoglangius, pastatų Krivių g. Nr. 20, Nr. 26, Nr. 28, Nr. 30, Nr. 32, Nr. 34, Nr. 38 asbocementinių lakštų stogų dangas, pastatų Krivių g. Nr. 20, Nr. 28, Nr. 30, Nr. 34 prieangiai, pastatų Polocko g. Nr. 4, Nr. 12 I a. angos, pastatų Krivių g. Nr. 24, Nr. 38 fasadų apdaila neištirti; išsklotinės iš dalies pakitusios; TRP; FF Nr. 69A.1, 69B.1, 70.16-21, 71.1, 73A.1-15, 75A.1, 2, 75B.1; 2013 m.); **Rūdninkų g. PR pusės, Rūdninkų g. ŠV pusės atkarpos tarp Ligoninės ir Pylimo gatvių, Karmelitų g. ŠV pusės, Karmelitų g. PR pusės atkarpos iš pastato Karmelitų g. Nr. 4 korpusu, Arklių g. ŠV pusės atkarpos iki sankryžos su Karmelitų g. ir Arklių g. PR pusės** (išskyrus gynybinės sienos Rūdninkų vartų vietą, pastatą Karmelitų g. Nr. 2, tvorą tarp pastatų Arklių g. Nr. 3 ir Nr. 5, pastato Rūdninkų g. Nr. 6 plokštuminius stoglangius, pastato Karmelitų g. Nr. 5 vitrininių langų angas, pastato Rūdninkų g. Nr. 18 I a. angas, pastatų Rūdninkų g. Nr. 18, Etmonų g. Nr. 6 tūrinius, plokštuminius stoglangius, pastatų Rūdninkų g. Nr. 4, Nr. 6, Karmelitų g. Nr. 7, Arklių g. Nr. 24, I a. angos neištirtos; išsklotinės iš dalies pakitusios; TRP; FF Nr. 50.4-8, 51.4, 5, 54.3-11, 56.2, 57.3-5; 2013 m.); **Etmonų g. Š ir P pusių, Pasažo skg. Š ir P pusių, Visų Šventųjų g. PV ir ŠR pusių, Bazilijonų g. Š pusės atkarpos iš pastatų Nr. 6, Nr. 8 bei atkarpos nuo pastato Bazilijonų g. Nr. 10 iki pastato Nr. 14, Bazilijonų g. P pusės atkarpos iš pastatų Pylimo g. Nr. 58, Bazilijonų g. Nr. 3, Kruopų g. ŠV pusės atkarpų iš pastatų Kruopų g. Nr. 1, Nr. 1A ir Nr. 7, Nr. 9** (išskyrus naują statinį Pylimo g. Nr. 58, pastato Didžioji g. Nr. 39 plokštuminius stoglangius, pastatų Visų Šventųjų g. Nr. 9, Karmelitų g. Nr. 7, Rūdninkų g. Nr. 18, Etmonų g. Nr. 6 tūrinius ir plokštuminius stoglangius, pastatų Didžioji g. Nr. 39, Rūdninkų g. Nr. 18, Etmonų g. Nr. 2, Nr. 4, Karmelitų g. Nr. 7 I a. angos neištirtos; pastato Etmonų g. Nr. 3 stogo konstrukcija ir pastato R dalis rekonstruotos pagal 1988 m. projektą, PR kampe įrengiant įvažiavimo į kiemą angą; išsklotinės iš dalies pakitusios; TRP; FF Nr. 50.1, 2, 8, 11, 51.3, 53.6, 7, 54.7, 8, 89.1, 2; 2013 m.); **Plačiosios g. ŠR pusės atkarpos nuo pastato Pylimo g. Nr. 37 iki pastato Nr. 41A, Aguonų g. R pusės atkarpos iš pastatų Aguonų g. Nr. 18 ir Šaltinių g. Nr. 13, Šaltinių g. P pusės atkarpos iš pastatų Šaltinių g. Nr. 13 ir Nr. 15, Raugyklos g. PR pusės atkarpos nuo pastato Pylimo g. Nr. 43 iki pastato Sv. Stepono g. Nr. 9, Raugyklos g. ŠV pusės atkarpos tarp Pylimo ir Plačiosios gatvių, Sv. Stepono g. PR, R pusės atkarpos nuo sankryžos su Pylimo g. iki pastato Sv. Stepono g. Nr. 34** (išskyrus pastatus Sv. Stepono g. Nr. 12, Nr. 22, pastato Sv. Stepono g. Nr. 34 iškeltą stogą, plokštuminius stoglangius, pastato Sv. Stepono g. Nr. 14 tūrinius stoglangius, pastato Sv. Stepono g. Nr. 10 vitrininių langų angas, pastato Pylimo g. Nr. 41 plokštuminius stoglangius, asbocementinių lakštų stogo dangą, pastatų Raugyklos g. Nr. 3, Nr. 5 asbocementinių lakštų stogų dangas, pastatų V. Šopeno g. Nr. 5, Pylimo g. Nr. 41, Raugyklos g. Nr. 3, Nr. 5, Sv. Stepono g. Nr. 4, Nr. 6, Nr. 8, Nr. 14, Nr. 20, Nr. 24B, Nr. 28, Nr. 34 cokolinio, I a. angos neištirtos; išsklotinės iš dalies pakitusios; TRP; FF Nr. 82.8, 10-13, 83.3, 4, 5, 86.5, 6, 8, 87.5, 6, 12-14, 88A.4, 7, 89.3, 11; 2013 m.); **Sv. Stepono g. ŠV, V pusės atkarpų nuo pastato Pylimo g. Nr. 43 iki pastato Sv. Stepono g. Nr. 9 ir nuo pastato Sv. Stepono g. Nr. 17 iki pastato Nr. 27A, Kauno g. PV pusės atkarpos nuo pastato Kauno g. Nr. 2 iki pastato Nr. 6, V. Šopeno g. PV ir ŠR pusių, Sodų g. ŠV pusės, Sodų g. PR pusės atkarpos nuo pastato Pylimo g. Nr. 53 iki pastato Sodų g. Nr. 8, Gėlių g. V ir R pusių, Vingrių g. PV pusės atkarpos iš pastatų Vingrių g. Nr. 1, Nr. 1A, atkarpų nuo pastato Vingrių g. Nr. 11 iki pastato Nr. 17 ir nuo pastato Vingrių g. Nr. 19 iki pastato Nr. 25** (išskyrus pastatus Sv. Stepono g. Nr. 3, Vingrių g. Nr. 21, Sodų g. Nr. 6, priestatą Sodų g. Nr. 21, pastatą Sv. Stepono g. Nr. 5 užstatytą III a., pastato Kauno g. Nr. 4 užstatytą V a., pastatų Pylimo g. Nr. 53, Sv. Stepono g. Nr. 7 iškeltus stogus su tūriniais, plokštuminiais stoglangiais, pastatų Vingrių g. Nr. 17, Nr. 25 asbocementinių lakštų stogų dangas, pastato Vingrių g. Nr. 13 plokštuminius, tūrinius stoglangius, pastatų Vingrių g. Nr. 11, Nr. 15, Nr. 19, Nr. 23, Sv. Stepono g. Nr. 9, Nr. 25, plokštuminius stoglangius, pastatų Sv. Stepono g. Nr. 5, Nr. 7, Nr. 9, Nr. 17, Nr. 19, Nr. 23, Sodų g. Nr. 3, Nr. 5, Nr. 7, Nr. 8, Nr. 13, Nr. 15, Nr. 21, Kauno g. Nr. 4, Nr. 6, V. Šopeno g. Nr. 5, Nr. 10, Vingrių g. Nr. 1, Nr. 13, Nr. 15, Nr. 17 cokolinio, I a. angos neištirtos,



pastatų Šv. Stepono g. Nr. 5, Nr. 7, Nr. 9 įvažiavimų į vidaus kiemus angos užtaisytos, jose įrengtos durys; išsklotinės iš dalies pakitusios; TRP; IKONOGR Nr. 53; FF Nr. 80.1, 11, 12, 81.7-10, 82.16-23, 83.1, 6-9, 10, 84.3, 4, 10, 11, 85.2, 86.8-11, 89.7, 8, 93A.1-3; 2013 m.); Naugarduko g. PR pusės atkarpos iš pastatų Naugarduko g. Nr. 8, Nr. 10, Mindaugo g. R pusės atkarpos nuo pastato Mindaugo g. Nr. 8 iki pastato J. Basanavičiaus g. Nr. 13; Pylimo g. V, PV pusės atkarpos nuo pastato Pylimo g. Nr. 9 iki pastato J. Basanavičiaus g. Nr. 1 ir atkarpos nuo pastato Pylimo g. 25 iki sankryžos su Geležinkelio g. (išskyrus pastato Naugarduko g. Nr. 8 iškeltą stogą su tūriniais stoglangiais, I a. angas, pastatų Naugarduko g. Nr. 10, Pylimo g. Nr. 53 iškeltus stogus su tūriniais, plokštuminius stoglangiais, pastatų Pylimo g. Nr. 11, Nr. 31, Nr. 33, Nr. 45, Nr. 47, Nr. 59, Nr. 63, J. Basanavičiaus g. Nr. 1 plokštuminius stoglangius, pastato Pylimo g. Nr. 41 plokštuminius, tūrinius stoglangius, asbocementinių lakštų stogo dangą, pastato Pylimo g. Nr. 59 plokštuminius stoglangius, asbocementinių lakštų stogo dangą, pastatų Pylimo Nr. 61, Nr. 65 asbocementinių lakštų stogų dangas, pastatų J. Basanavičiaus g. Nr. 1, Pylimo g. Nr. 37, Nr. 41, Nr. 45, Nr. 47, Nr. 51, Nr. 55, Nr. 57, Nr. 59, Nr. 61, Nr. 63 I a., pastato Pylimo g. Nr. 11 cokolinio a. angos neištirtos; išsklotinės iš dalies pakitusios; TRP; FF Nr. 80.1-3, 81.11, 12, 82.15, 86.8, 87.2-4, 5, 89.4-6, 10, 11, 90.1, 2, 94.2, 95.5, 6; 2013 m.); Pylimo g. R, SR pusės atkarpos nuo sankryžos su Islandijos g. iki pastato Pylimo g. Nr. 12 ir nuo pastato Pylimo g. Nr. 18 iki pastato Nr. 54 (išskyrus pastatus Pylimo g. Nr. 36, Nr. 44, pastatų Pylimo g. Nr. 32, Nr. 34 tūrinius stoglangius, pastatų Pylimo g. Nr. 22, Nr. 52 plokštuminius stoglangius, pastato Palangos g. Nr. 1 I a. angos neištirtos; išsklotinės iš dalies pakitusios; TRP; FF Nr. 13.2, 3, 6, 7, 14.1, 28A.1, 28B.2-3, 29.1-3, 53.2-4, 57.1-3, 58.1-3, 62.1-2; 2013 m.); skersgatvių tarp Vingrių ir Pylimo g. ŠV, PR pusių, J. Basanavičiaus g. S pusės atkarpos iš pastatų Teatro g. Nr. 1, J. Basanavičiaus g. Nr. 11 ir atkarpos nuo pastato J. Basanavičiaus g. Nr. 1 iki pastato Nr. 5, J. Basanavičiaus g. R pusės atkarpos tarp Pylimo ir Vingrių gatvių ir atkarpos iš pastatų J. Basanavičiaus g. Nr. 12, Mindaugo g. Nr. 12, Teatro g. P pusės atkarpos nuo pastato Teatro g. Nr. 1 iki pastato Nr. 9, Teatro g. V pusės atkarpos iš pastatų Teatro g. Nr. 10 ir K. Kalinausko g. Nr. 10, Subačiaus g. S pusės atkarpos tarp Šv. Kazimiero ir Bokšto gatvių ir atkarpos iš pastatų komplekso Subačiaus g. Nr. 26, Subačiaus g. P pusės atkarpos nuo pastato Subačiaus g. Nr. 1 iki pastato Nr. 17 ir nuo pastato Subačiaus g. Nr. 21 iki pastato Nr. 23, buv. Rasų g. SR ir PV pusių S atkarpos tarp Subačiaus ir Žiupronių gatvių (išskyrus pastatus J. Basanavičiaus g. Nr. 4A, Subačiaus g. Nr. 11, pastato J. Basanavičiaus g. Nr. 6 rekonstruotą I a. kaminę ŠV dalį ties sankryža su Vingrių g., ant pastato ŠV dalies užstatytą IV a., pastato Subačiaus g. Nr. 2 naujai užstatytą III a., pastato Subačiaus g. Nr. 15 iškeltą stogą su tūriniais stoglangiais, mūrinę tvorą tarp pastatų Subačiaus g. Nr. 8 ir Nr. 10, pastatų J. Basanavičiaus g. Nr. 1, Nr. 2, Nr. 6, Subačiaus g. Nr. 7, Nr. 9 plokštuminius stoglangius, pastatų Subačiaus g. Nr. 14, Nr. 17, Nr. 23, Žiupronių g. Nr. 3 tūrinius stoglangius, pastato Teatro g. Nr. 7 naujai užstatytą IV a., mansardą su tūriniais stoglangiais, pastatų J. Basanavičiaus g. Nr. 1, Nr. 2, Nr. 3 I a. angos, pastato K. Kalinausko g. Nr. 10 cokolinio a. angos neištirtos; išsklotinės iš dalies pakitusios; TRP; FF Nr. 48.1, 8-12, 49.1, 2, 3, 5, 6, 65.1-3, 6, 7, 67.6, 92A.2, 4, 92B.1-3, 93B.1-3, 94.2-6, 95.2; 2013 m.); Šv. Kazimiero g. PR pusės atkarpos nuo pastato Šv. Kazimiero g. Nr. 1 iki pastato Nr. 5, Šv. Kazimiero g. ŠV pusės atkarpos nuo pastato Didžioji g. Nr. 40 iki pastato Šv. Kazimiero g. Nr. 8, Šv. Dvasios g. PR pusės atkarpos iš pastatų M. Daukšos g. Nr. 2, Šv. Dvasios g. Nr. 4, Šv. Dvasios g. ŠV pusės (išskyrus pastato Subačiaus g. Nr. 2 naujai užstatytą III a.; išsklotinės iš dalies pakitusios; TRP; FF Nr. 46.2-5, 48.1-3, 49.7, 8, 63.7, 8; 2015 m.); K. Vanagėlio g. SR pusės atkarpos iš pastatų Subačiaus g. Nr. 15, M. Daukšos g. S pusės atkarpos tarp Aušros Vartų ir K. Vanagėlio gatvių, atkarpos iš pastatų M. Daukšos g. Nr. 8A, Nr. 8B, Nr. 8C, M. Daukšos g. P pusės atkarpos iš pastatų Aušros Vartų g. Nr. 16, M. Daukšos g. Nr. 3, Nr. 3A, Nr. 5, Lapų g. SR pusės atkarpos nuo pastato M. Daukšos g. Nr. 3 iki pastato Nr. 8, Lapų g. PV pusės atkarpos prie sankryžos su M. Daukšos g., Rasų g. SR pusės iš Vilniaus vizitiečių vienuolyno statinių, Geležinkelio g. ŠV pusės (išskyrus pastato Subačiaus g. Nr. 15 iškeltą stogą su tūriniais stoglangiais, pastato M. Daukšos g. Nr. 2A tūrinius stoglangius, pastatų M. Daukšos g. Nr. 5, Strazdelio g. Nr. 4, Geležinkelio g. Nr. 3 plokštuminius stoglangius, pastatų M. Daukšos g. Nr. 3, Nr. 3A, Nr. 3C, Nr. 3D, Lapų g. Nr. 8 asbocementinių lakštų stogų dangas, pastato liekanų M. Daukšos g. Nr. 6 angos užmūrytos silikatinių plytų mūru; išsklotinės iš dalies pakitusios; TRP; FF Nr. 49.9, 63.1-10, 64.1-3, 65.9-10, 66.2, 3, 77.2-9, 78.1-5, 79.6, 7; 2013 m.);

2.2.9. dominantės - „Vilniaus pilių kultūrinio rezervato teritorijos” - I zonos: Arkikatedros Bazilikos, Žemutinės ir Aukštutinės pilių pastatų, jų liekanų ir kitų statinių komplekso Šv. Stanislovo ir Šv. Vladislavo arkikatedra bazilika su gynybinio bokšto liekanomis, varpine, Aukštutinės pilies Vakarinio bokšto liekanos ant Pilies kalno, Trijų kryžių paminklas Plikojo kalno viršuje (-; -; TRP; FF Nr. 0.1-3, 5, 10-16, 2.1, 9, 4.9, 5.1, 5-7, 7.2, 10.1, 5, 11A.7, 11B.2, 4, 5, 12.1, 17.5-7, 19A.1-3, 23.5, 24.11, 29, 25.11, 56.1, 71.3, 73B.1, 96.1; 2013 m.); „Miesto” - II zonos: Vilniaus bonifratų vienuolyno statinių ansamblis su Šv. Kryžiaus bažnyčia 17 kvartale, Vilniaus Šventųjų Pranciškaus Asyžiečio, Bernardino Sieniečio bei Šv. Onos bažnyčių ir bernardinų vienuolyno statinių ansamblis 20A kvartale, Vilniaus universiteto pastatų kompleksas su Šv. Jono Krikštytojo ir Šv. Jono apaštalo ir evangelisto bažnyčia ir varpine kvartale Nr. 24, Reprezentacinis Vilniaus statinių kompleksas (Prezidentūra) bei Vilniaus Švč. Trejybės bažnyčia kvartale Nr. 25, Pastatų ansamblis su Šv. Ignoto bažnyčia kvartale Nr. 26, Vilniaus dominikonų vienuolyno statinių ansamblis su Šventosios Dvasios bažnyčia bei Benediktinių vienuolyno ansamblis su Šv. Kotrynos bažnyčia kvartale Nr. 27, Pranciškonų vienuolyno ansamblis su Švč. M. Marijos Ėmimo į dangų bažnyčia kvartale Nr. 30, Vilniaus bernardinų vienuolyno statinių ansamblis su Šv. Mykolo arkang. bažnyčia kvartale Nr. 39A, Vilniaus stačiatikių Dievo Motinos ėmimo į dangų soboras kvartale Nr. 40, Vilniaus Šv. Mikalojaus stačiatikių cerkvė kvartale Nr. 43, Vilniaus augustinų vienuolyno statinių ansamblis su Švč. Mergelės Marijos Ramintojos bažnyčia kvartale Nr. 45, Vilniaus jėzuitų vienuolyno pastatų ansamblis su Šv. Kazimiero bažnyčia kvartale Nr. 46, Vilniaus rotušė kvartale Nr. 47, Vilniaus basųjų karmelitų vienuolyno pastatų ansamblis su Šv. Teresės bažnyčia bei Stačiatikių vienuolyno statinių ansamblis su Šv. Dvasios cerkve ir varpine kvartale Nr. 49, Vilniaus bazilijonų vienuolyno statinių ansamblis su Švč. Trejybės cerkve kvartale Nr. 50, Miesto gynybinių įtvirtinimų liekanų Medininkų (Aušros) vartai kvartaluose Nr. 49, Nr. 50, Senosios regulos karmelitų vienuolyno ansamblis su visų Šventųjų bažnyčia kvartale Nr. 53, Šv. Mikalojaus bažnyčios kompleksas kvartale Nr. 61, Miesto gynybinių įtvirtinimų liekanų Bastėjos liekanos kvartale Nr. 67B, Vilniaus choralinė sinagoga kvartale Nr. 87 (Aukštutinė pilis ir jos aplinka, Šv. Jono bažnyčia su Universiteto ansambliu ir Rotušė su Šv. Kazimiero bažnyčia yra ne tik pagrindinės I, II zonų dominantės, bet ir ryškiausios senamiesčio dominantės; -; žr. punktą 2.2.1.; -; TRP; FF Nr. 0.5, 7, 8, 10-18, 4.10, 9B.6, 10.6, 11B.1, 14.6, 7, 16.2, 17.1, 2, 7-9, 18.3, 11, 16, 20A.1-5, 23.3, 8, 24.8, 12-14, 21, 22, 24-32, 34-39, 25.8, 9, 16, 17, 20, 24-26, 26.1-7, 27.1-10, 12, 13, 16-19, 29.4, 30.2-5, 31.1, 2, 4, 9, 12, 32.1-4, 34.1, 4, 9, 35.1, 12, 13, 15, 16, 36.5, 8, 10, 19, 37.8, 38.16, 39A.1-4, 7, 9-13, 40.1, 42.3, 7, 43.5-7, 9-11, 13, 14, 45.1, 3, 4, 6, 46.1, 5, 8, 9, 47.1-3, 48.6, 49.1, 4, 7, 9-11, 13, 50.1, 14-16, 19-21, 53.1, 2, 4, 7, 54.5, 6, 56.1-3, 5, 57.3, 6, 58.7, 61.7, 8, 62.4, 5, 63.1, 2, 67.2-4, 68.5, 69B.1, 2, 71.3, 4, 77.6, 78.3, 81.3, 88B.6, 93B.4, 96.1, 98.2; 2013 m.); „Totorių-Lukiškių priemiesčio” - III A zonos: Vilniaus senosios regulos karmelitų vienuolyno statinių ansamblis su Šv. Jurgio bažnyčia 3 kvartale, Prekybos namai (universalinė parduotuvė) kvartale Nr. 8 (-; -; TRP; FF Nr. 3.3, 4, 4.3, 8.1, 2; 2013 m.); „Vingrių priemiesčio” III B zonos: Teatro pastatas kvartale Nr. 95 bei Polesės geležinkelio valdybos rūmų komplekso Administracinis pastatas kvartale Nr. 93B (-; -; TRP; FF Nr. 92A.1, 93B.1-3, 95.4, 5; 2013 m.); „Rūdininkų-Aštriojo galo priemiesčio” - III C zonos: Turgaus halės pastatas kvartale Nr. 79 bei 1911-1912 m. statytas 6 aukštų namas (Kauno g. Nr. 2) kvartale Nr. 84 (-; -; TRP; FF Nr. 53.3, 5, 79.1, 8, 82.4, 83.8, 84.2, 4, 5, 6; 2013 m.); „Subačiaus-Paplaujos priemiesčio” - III D1 zonos: Vilniaus vizitiečių vienuolyno statinių ansamblis su Švč. Jėzaus Širdies bažnyčia kvartale Nr. 66, Vienuolyno statinių ansamblis su Viešpaties Dangūn Zengimo bažnyčia kvartale Nr. 67A (-; -; TRP; FF Nr. 0.6, 65.5, 7, 8, 66.1, 2, 3, 4, 6, 67.1, 6, 7, 68.1, 3, 69B.5, 98.3, 99.1, 2; 2013 m.); „Užupio priemiesčio” - III E1 zonos: Šv. Baltramiejaus bažnyčia kvartale Nr. 70A (-; -; TRP; FF Nr. 0.14, 15, 96.1; 2013 m.); „Sluškų-Antakalnio priemiesčio” - III E2 zonos - pagrindinė zonos dominantė - Dominyko ir Konstancijos Sluškų rūmų kompleksas (-; -; TRP; FF Nr. 74.1, 2; 2013 m.);

2.3. užstatymo bruožai - I zonos „Vilniaus Pilių valstybinio kultūrinio rezervato teritorijos” T. Kosciuškos g. sklypuose išilgai gatvės išdėstyti pastatai, kartu su mūro tvora ir vartais formuojantys ištisinę išsklotinę; plokštuminiai fasadai su horizontaliu skaidymu, santūriai architektūriniai dekorai; dominuojanti istorizant stilistika; tinkuotos plytų mūro pastatų sienos; lėkšti dvišlaičiai, daugiašlaičiai stogai su skardos lakštų dangą ir tinkuoto plytų mūro dūmtraukiais (-; -; TRP; BR Nr. 2-6; FF Nr. 73B.2-5; 2013 m.); II „Miesto” zonoje - XV - XVIII a. susiformavusi valdų struktūra su pagrindinėms gatvėms būdingu perimetriniu užstatymu ir erdvę formuojančių pagrindinių tūrių; kompaktiškas posesijų užstatymas; šaltinių gatvių užstatymo charakteris, kai siaurą gatvės erdvę formuoja vingiuotas gatvės linijas atkartojantys pastatų fasadai ir ilgos aklinos kiemo erdvės ribojančios tvoros; Pylimo gatvės „Miesto” zonos iš išorės statiniais „apauginta” miesto gynybinės sienos kontūro išsklotinė; užstatymas sakraliniais statiniais, kurių architektūra formuoja kvartalų ir gatvių erdvių estetinį vaizdą; pagrindinių gatvių pastatų plokštuminiai fasadai su atskirus fasadus formuojančiais tūriniais elementais: balkonais, portalais, erkeriais, tūriniais stoglangiais; fasaduose dominuojantis baroko, klasicizmo, eklektikos stiliai; pastatų dekoras, kai apatinės dalys dekoruotos gausiau ir išraiškingiau, o viršutinės pastatų dalys - santūriau; šaltinių gatvių pastatų be stilistikos požymių, su atskiriems pastatams būdinga kuklia puošyba fasadai; nesudėtingi, be stilistinių bruožų, su atviromis



medinėmis galerijomis kiemų fasadai; pastatų horizontalus dalinimas, simetrija su simetrijos ašį paryškinančiu įvažiavimu, įėjimu į namą, balkonu ar nedideliu dekoratyviniu frontonu; asimetrinės kompozicijos kampiniai namai; fasaduose eksponuojami gotikiniai fragmentai; tinkuotų plytų mūro pastatų lygios dvišlaičių ir daugiašlaičių stogų plokštumos, be tūrinio stoglangių, su tinkuotais mūriniais dūmtraukiais ir čerpių bei skardos lakštų danga (-; iš dalies pakitę; TRP; FF Nr. 14.1-7, 17.1-10, 18.1-9, 11-16, 20A.1-6, 21.1-12, 22.1-12, 23.1-18, 24.1-8, 11-39, 25.1-26, 26.1-7, 27.1-19, 28A.1-9, 28B.1-5, 29.1-7, 30.1-6, 31.1-14, 32.1-8, 33.1-3, 34.1-9, 35.1-18, 36.1-21, 37.1-9, 38.1-17, 39A.1-13, 40.1, 41.1-5, 42.1-10, 43.1-27, 44.1-6, 45.1-6, 46.1-9, 47.1-4, 48.1-12, 49.1-14, 50.1-21, 51.1-5, 52.1, 2, 53.1-7, 54.1-10, 55.2-5, 56.1-5, 57.1-8, 58.1-3, 5-7, 10, 59.1-5, 61.1-10, 62.1-5, 7, 67.2, 3, 4; 2013 m.); zonu: III A „Totorių-Lukiškių priemiesčio“, III B „Vingrių priemiesčio“, III C „Rūdininkų-Ąstriojo galo priemiesčio“, III D1 „Subačiaus-Paplaujos priemiesčio“, III E1 „Užupio priemiesčio“, XIX-XX a. I p. susiformavusių užstatymo struktūrų išdėstyti išilgai gatvių pagrindiniai pastatų tūriai, formuojantys išsiskiriančias išsklaidytas pagrindines gatvėse aukštesniais pastatais; sodybinis Krivių gatvės III E1 zonoje užstatymas; III D1 zonos užstatymą formuojantys sakralinių statinių ansambliai - zonos erdvinis kompozicinis akcentas; istorinių priemiesčių erdvių susiformavimas pagal išsiskiriantį reljefą; pagrindinių gatvių pastatų plokštuminiams, be tūrinio elementų fasadai; fasaduose vyraujanti eklektikos stiliatika; fasadų dekoras, išsiskiriantis gausa ir puošnumu pagrindinėse gatvėse, pastatų apatiniuose aukštuose, šalutinių gatvių kukliai dekoruoti, be aiškesnių stiliaus bruožų fasadai; paprasti, be stilistinių požymių kiemų fasadai; fasadų kompozicijoje vyraujantis horizontalumas, apatinėse fasadų dalyse dominuojančios tarpuraučių angos, pabrėžiančios fasadų simetrijos ašį; pastatai su tinkuotomis plytų mūro sienomis, esant pavieniams netinkuotoms istorizmo, „plytų stiliaus“ pastatams; Krivių gatvės pastatų III E1 zonoje, pavienių III A zonos pastatų Tiltos, Totorių, L. Stukos-Gucevičiaus, Žygimantų gatvėse, Baltojo skg. gatvėje III E1 zonoje, Paupio gatvėje III D1 zonoje rąstų, su medinių lentų apkalo apdaila sienos; dvišlaičiai, daugiašlaičiai pažemintos konstrukcijos, lygių plokštumų be puošybos stogai su čerpių, skardos lakštų danga, tinkuoto plytų mūro dūmtraukiais, mažai dekoruotais mansardų stoglangiais (-; iš dalies pakitę; TRP; FF Nr. 0.2-4, 1.1-7, 2.1-9, 3.1-6, 4.1-10, 5.1-10, 6.1, 2, 7.1, 2, 8.1-10, 9A.1, 3-5, 9B.1-6, 10.1-6, 11A.1-8, 11B.1-4, 12.1-10, 13.1-7, 15.1-6, 16.1-10, 63.1-10, 64.2-6, 65.1-10, 67.1, 3, 5-7, 68.1-3, 69A.1-4, 69B.1, 3-6, 70.1-22, 71.1-7, 72.1-22, 73A.1-22, 75A.1, 2, 5-9, 75B.1, 76.1, 2, 4, 77.1-8, 10-12, 78.1-9, 79.1-12, 80.1-3, 7-13, 81.1-12, 82.1, 3-23, 83.1-10, 84.1-8, 10, 11, 14, 85.2, 3, 7, 86. 1-11, 87.1-14, 88A.2, 4, 5, 7, 10-12, 88B.1, 3, 4, 6, 7, 89.1-11, 90.1, 2, 92A.1-4, 92B.1-3, 93A.1-5, 7, 93B.1-6, 94.1-9, 95.1-6, 96.1-5, 7, 97.1-6, 98.1, 2, 99.1, 2; 2013 m.); III D3 zonoje „Antakalnio priemiestyje“ vyraujant pastatams be stilistinių bruožų, išskirtinas koplyčios pastatas - kompaktiško tūrio, tinkuoto plytų mūro sienomis, lakonišku klasicistiniu fasadų dekoru, valminiu stogu su pusapskričiais stoglangiais ir skardos lakštų danga (-; TRP; FF Nr. 73B.9-12; 2017 m.);

4. Artimiausios kultūros paveldo teritoriją ar vietovę supančios aplinkos kultūrinio kraštovaizdžio vertingosios savybės - V, PV ribojasi su Vilniaus miesto istorine dalimi, vad. Naujamiėsčių 33653, UV70, SR - su Vilniaus miesto istorine dalimi, vad. Antakalniu 16076, UV70, P - su Vilniaus miesto istorine dalimi, vad. Rasų kolonija 16077, UV62, UV70, R - su Bernardinų kapinėmis 16076, IV58, ŠV - su Žaliojo tilto su skulptūromis teritorija (-; TRP; FF Nr. 2013 m.);

5. Faktai apie svarbias visuomenės, kultūros ir valstybės istorijos asmenybes, įvykius, kurie susiję su vietovėmis - nėra tiksliai nustatyta kada įsikūrė Vilniaus gyvenvietė - apie miesto įkūrimą byloja Geležinio Vilko legenda. Vilnios ir Neries santaka yra Vilniaus miesto pradžios vieta. 1323 m. - Lietuvos didžiojo kunigaikščio Gedimino (apie 1275-1341) laiške į Vakarų Europą pirmą kartą paminėtas Vilnius (tai pirmas autentiškas rašytinis šaltinis, minintis Vilniaus vardą). Vilniaus kaip miesto ir Lietuvos sostinės įkūrimo data; 1323-01-25 ir 1323-05-26 - Ldk Gediminas iš Vilniaus rašytais laiškais kvietė iš užsienio amatininkus ir pirkliaus į LDK; 1365-08-15 - Vokiečių ordinas pirmą kartą pasiekė ir apsiatė Vilnių ir Trakus. Ordinas Vilnių puolė 1383, 1390, 1394, 1402 m.; 1387-02-17 - Ldk ir Lk Jogaila (1348-1434) Vilniaus vyskupui Andriui suteikė privilegiją. Jis buvo įsteigta Vilniaus vyskupija; 1387-03-21 - Jogaila savo privilegiją suteikė LDK sostinei Vilniui Magdeburgo teises; 1387 m. - pradėta masiškai krikštyti Vilniaus miestiečius. Vilniuje pastatyta Šv. Stanislovo katedra (pagonių kulto vietoje), Šv. Jono parapijinė bažnyčia, Šv. Pranciškaus vienuolynas ir bažnyčia; prieš 1397 m. - prie Vilniaus katedros įsteigta mokykla; 1419 m. - Vilniaus miestą, Aukštutinę ir Žemutinę pilies nusiaubė gaisras, sudegė Katedra. Vilniuje siutėjo gaisrai 1513, 1530, 1610, 1649, 1668, 1707, 1748, 1749 m.; 1432-09-27 - Ldk Žygimanto Kęstutaičio (apie 1365-1440) privilegija pirmą kartą apibūdino Vilniaus miestiečių teismus ir jų kompetenciją, išplėtė miestiečių teises, sulgino katalikų ir stačiatikių teises; 1433-07 ir 09 - Livonijos ordino kariuomenė puolė Lietuvą ir dvi savaites buvo apgulusi Vilnių; 1458 m. - pirmosios žinios apie Vilniaus amatininkų (kailininkų) broliją-cechą. 1495 m. Ldk Aleksandras (1460-1506) privilegijos raštu įsteigė Vilniaus auksakalių cechą ir patvirtino jo statutą. 1509 m. įsteigtas barzdaskučių cechus, vėliau pavadintas Barzdaskučių ir chirurgų cechu. 1516 m. įsikūrė jungtinis Vilniaus kalvių, katilių ir šaltkalvių cechus. 1522 m. įkurtas batsiuvių, 1542 m. - odminių cechus. 1560 m. Ldk ir Lk Žygimantas Augustas (1520-1572) patvirtino Vilniaus kalvių cecho statutą. 1552 m. įsteigti salyklininkų ir kruopininkų cechai. 1578 m. priimtas Vilniaus siuvėjų cecho statusas. 1579 m. įsikūrė audėjų, stalių, kailininkų, 1595 m. - liejimų, mūrinių ir dailidžių, 1596 m. - mėsininkų cechai. 1663 m. priimti stiklų cecho, 1664 m. - žuvininkų cecho statutai. 1852 m. Vilniuje veikė 52 amatininkų cechai. 1893 m. Vilniuje panaikinti amatininkų cechai; 1487 m. - Vilniaus magistrato knygos minimos žydų kapinės; 1503 m. - pirmą kartą minimi Vilniaus rotušės rūmai; 1503 m. - pradėta Vilniaus miesto gynybinės sienos statyba. Baigta 1522 m.; 1509 m. - istoriniuose šaltiniuose pirmą kartą paminėtas mechaninis Vilniaus rotušės laikrodis; 1513 m. - Vilniaus miestiečiai prie Sv. Jonų bažnyčios įsteigė mokyklą; 1522 m. - Vilniuje Pranciškaus Skorinos (1490-1541) spaustuviėje išleista pirmoji LDK išspausdinta knyga - „Mažoji kelionių knygelė“; 1528 m. - Vilniaus vyskupijos statute įsakyta bažnyčių klebonams kurti mokyklas ir bendrabučius, laikyti mokytojus, mokančius kalbėti „lygiai abiem, lietuvių ir lenkų kalbomis“; 1529 m. - Vilniaus seimas ir Ldk ir Lk Žygimantas Senasis (1467-1548) patvirtino Pirmąjį Lietuvos Statutą; 1532 m. - pirmą kartą paminėtas medis vandentiekis; 1536 m. - mūrinio tilto per Nerį statyba, kurią pradėjo Ulrikas Hozijus, baigė jo sūnus Jonas. Taip pirmą kartą paminėtas tiltas Vilniuje per Nerį; 1539 m. - Abraomas Kulvietis (apie 1510-1545), remiamas Lk ir Ldk Bonos Sforzos (1494-1557), Vilniuje įsteigė aukštesniąją mokyklą (kolegiją); 1543 m. - Vilniuje pradėta kaupti Žygimanto Augusto biblioteka; 1547 m. - Žygimantas Augustas suteikia dvarininkui Martynui Paleckiui privilegiją steigti Vilniuje stiklo dirbtuvę ir prekiauti savo gamybos bei atsivežtinais stiklo gaminiais; 1570-07-10 - jėzuitai atidarė Vilniaus kolegiją; 1572-1573 m. - Vilniuje pastatyta Didžioji sinagoga; 1574 m. - Vilniuje veikė Lukos ir Kuzmos Mamoničių spaustuviė (iki 1623 m., su pertrauka 1576-1582 m.); 1576-1581 m. - Kelne išleistame Georco Brauno didžiųjų pasaulio miestų atlase paskelbtas pirmasis iki šiol žinomas Vilniaus miesto planas, rodantis Vilnių buvusį jau dideliu miestu; 1579-04-01 - Lk ir Ldk Steponas Batoras (1533-1586) suteikė privilegiją perorganizuoti Vilniaus jėzuitų kolegiją į akademiją ir universitetą; 1584 m. - Vilniuje veikė stačiatikių Sv. Dvasios brolijos mokykla; 1595 m. - Vilniaus akademijos spaustuviėje išleistas Mikalojaus Daukšos (apie 1527 ar 1538-1613) verstas J. Ledesmos katekizmas. Išspausdintas M. Daukšos „Katekizmas“ - pirmoji lietuviška knyga Vilniuje; 1600-1650 m. - Vilniuje buvo 233 mūriniai namai; 1602 m. - susikūrė bendra Vilniaus pirklų organizacija, jai vadovavo Pirklų rūmai; 1613 m. - Amsterdamame išleistame Lietuvos žemėlapyje Vilnius kartu su priemiesčiais aprašomas kaip didelis ir garsus miestas; 1633 m. - Vilniuje pradėjo veikti Stačiatikių kolegija; 1636 m. - Vilniaus Žemutinės pilies teatre (LDK valdovo dvaro teatre) pastatyta dvaro kompozitoriaus M. Skakio opera „Elenos pagrobimas“ - pirmoji opera LDK; 1655-07-31 - Vilnių užėmė Rusijos kariuomenė. Pirmą kartą istorijoje Vilnius tapo okupuotas. 1655-08-14 - į miestą atvyko caras Aleksejus Michailovičius (1629-1676); 1661 m. - LDK kariuomenė išvadavo Vilniaus miestą; 1667 m. - Vilniaus akademijos spaustuviėje išleistas pirmasis Lietuvoje muzikos vadovėlis - Žygimanto Liauksmo „Muzikos menas ir praktika“; 1702 04 ir 05 - Vilnių buvo užėmusi Švedijos kariuomenė; 1707 m. - Vilniaus rotušės bokšte įtaisytas pauksuotas laikrodis su varpų ir cimbolų muzika; 1760-04-18 - Vilniaus jėzuitų akademijos prižiūrėtojas P. Paprockis išleido „Kurier Litewski“ - pirmąjį periodinį Lietuvos leidinį; 1766 m. - panaudojus išlikusias atramas, atstatytas sudegintas mūrinis tiltas ir nudažytas žaliai - taip atsirado Žalioji tiltas; 1769 m. - Vilniaus burmistro B. Milerio pastangomis įkurtos Rasų kapinės. Magistro legalizuotos tik 1801 m.; 1773 m. - popiežiui uždarius jėzuitų ordiną Vilniaus universitetas tapo valstybiniu. 1781 m. Vilniaus universitetas pavadintas Vyriausiąja Lietuvos mokykla; 1783 m. - Vilniaus vyskupo Ignoto Jokūbo Masalskio (1726-1794) pavedimu Vilniaus katedra pradėta rekonstruoti pagal Lauryno Gucevičiaus (1753-1798) projektą. Baigta 1801 m. (užbaigė architektas Mykolas Angelas Šulcas (1769-1812). Ji tapo klasicistine; 1785 m. - Jokūbas Briotė pirmasis Vilniuje pradėjo skiepyti nuo raupų; 1785-1790 m. - aktorius, dainininkas, režisierius ir dramaturgas Voicechas Boguslavskis Vilniuje įkūrė pirmą viešąjį teatrą; 1794-04-24 - Vilniaus rotušės aikštėje paskelbtas 2328 sukilėlių pasirašytas sukilimo aktas ir sudaryta sukilėlių vyriausybė; 1795 m. - sukilimui pralaimėjus, Abiejų Tautų Respublika likviduojama ir Lietuva prijungiamą prie Rusijos. Vilnius tampa gubernijos miestu. Vilniaus generalgubernatoriaus rezidencija įsikūrė Vyskupų rūmuose (dabar Prezidentūra); 1797 m. - mirė religinis filosofas, matematikas ir filologas Elijahu ben Šlomo-Zalman Kremeris, parašęs daugiau negu 70 darbų, žinomas Vilniaus Gaono vardu. Gimė 1720 m.; 1799-1803 m. - nugriaunama

Žemutinė pilis (rezidenciniai valdovų rūmai) ir dalis Aukštutinės pilies; 1800-1805 m. - nugriaunama miesto siena, bokštai, vartai (išskyrus Medininkų); 1803-04-16 - Vyriausioji Vilniaus (buvusioji Lietuvos) mokykla reorganizuota į Vilniaus imperatoriškąjį universitetą; 1812-06-28 - Prancūzijos kariuomenė užima Vilnių; 1812-12-10 - Rusijos kariuomenė užima Vilnių; 1817 m. - patvirtinimas pirmasis perspektyvinis Vilniaus plėtros planas; 1822-1823 m. - išspausdinti pirmieji Adomo Mickevičiaus (1798-1855) poezijos tomeliai; 1830-1831 m. - sukilimas Lenkijoje, Lietuvoje ir Baltarusijoje. Vilnius - vienas iš sukilimo rengimo centrų; 1832 m. - įkurta Medicinos ir chirurgijos akademija (uždaryta 1842-01-11) ir Romos katalikų dvasinė akademija (1842-1844 m. perkelta į Sankt Peterburgą); 1832-05-13 - uždaromas Vilniaus universitetas; 1834 m. - Vilniaus Aukštutinės pilies bokšte įrengta optinio telegrafo Peterburgas-Vilnius-Varšuva stotis; 1840-1842 m. - Vilniaus Šv. Jonų bažnyčioje vargonininkavo kompozitorius Stanislovas Moniuška (1819-1872); 1848 m. - Vilniuje pirmą kartą atlikta S. Moniuškos opera „Halka“, pirmoji nacionalinė lenkų opera; 1849 m. - Centrinis paštas ir telegrafas įrengti iš Vitgenšteino įsigytuose Radvilų rūmuose, vadinamuose Kardinalija; 1855 m. - Vilniuje įkurta mokslo draugija - Laikinoji archeologijos komisija (Eustachijaus Tiškevičiaus (1814-1873) iniciatyva). 1864 m. vietoj jos įkurta Vilniaus archeografijos komisija; 1859 m. - Vilniuje baigta statyti viešinio telegrafo linija; 1860-09-04 - baigtas tiesti Sankt Peterburgo-Varšuvos geležinkelio linijos Vilniaus-Daugpilio ruožas. Į Vilnių atvyksta pirmasis traukinys; 1863-1864 m. - Vilniuje veikė sukilimo Lietuvoje ir Baltarusijoje rengimo ir vadovavimo politinis organas - Judėjimo komitetas; 1864 m. - uždrausta lietuviška spauda lotyniškais rašmenimis; 1867-06-05 - atidaryta Vilniaus viešoji biblioteka; 1875 m. - Rusijos geografų draugijos Šiaurės vakarų skyrius surengė pirmąjį Vilniaus gyventojų surašymą, sudarė krašto istorijos, archeologijos ir etnografijos atlasą. Parengtas Vilniaus miesto planas; 1879-1882 m. - Vilniuje pertvarkytas vandentiekio tinklas: mediniai vamzdžiai pakeisti metaliniais, įrengti vandens rezervuarai imamam iš Vingrių, Aušros Vartų ir Žiupronių (Misionierių) šaltinių vandeniui kaupti; 1885 m. - Vilniuje veikė 24 įvairios pradžios mokyklos (dviklasės ir triklasės, kuriose mokėsi 1280 berniukų ir 831 mergaitė bei 89 žydų vaikams skirtos privačios mokyklos, kuriose mokėsi 1042 berniukai; 1892 m. - netoli Didžiosios sinagogos pradėjo veikti viena iš didžiausių Mato Strašūno (1817-1885) biblioteka; 1893 m. - Vilniuje ėmė važinėti arklių tramvajus; 1896-03-01 (13) - pradėjo veikti Vilniaus telefono stotis, ji turėjo 150 abonentų; 1899 m. - Vilniuje nutiesta apie 5 km ilgio kanalizacijos linija; 1900 m. - Šv. Jokūbo, Savičiaus ir Žydų ligoninėse buvo apie 500 vietų, jos galėjo aptarnauti 1200-1500 ligonių per metus; 1903 m. - miestas apšviestas elektra; 1904 m. - panaikintas lietuviškos spaudos lotyniškais rašmenimis draudimas. Vilniuje Petro Vileišio (1851-1926) iniciatyva įkuriamas spaustuvių lietuviškoms knygoms leisti bei knygynas; 1905-12-04 ir 05 - Vilniuje suauktas Lietuvos suvažiavimas - vėliau pavadintas Didžiuoju Vilniaus seimu; 1905-12-24-30 - Vilniuje vyko visuotinis politinis streikas; 1906-02-06 - Marija (1880-1977) ir Jurgis (1876-1941) Šlapeliai atidarė lietuvišką knygyną Vilniuje; 1906-11-16 - Vilniuje pastatyta pirmoji lietuviška opera - Miko Petrausko (1873-1937) „Birutė“. Joje debiutavo Kipras Petrauskas (1885-1968); 1907-03 - lenkų inteligentų iniciatyva įkurta Vilniaus mokslo bičiulių draugija; 1907 m. - įsteigta pirmoji lietuviška (dviklasė) mokykla Vilniuje; 1915-10-02 - Vokietijos kariuomenė užėmė Vilnių; 1915-10-18 - Vilniuje įsteigta „Ryto“ draugijos išlaikoma lietuviška gimnazija; 1917-09-18/22 - Vilniuje įvyko Lietuvos visuomenės atstovų konferencija, kurioje išrinkta Lietuvos Taryba; 1917-09-24 - įvyko pirmasis Lietuvos Tarybos posėdis; 1918-02-16 - pasirašytas Lietuvos Nepriklausomybės aktas; 1918-11-02 - paskelbta pirmoji Laikinoji Lietuvos konstitucija, kurioje Vilnius paskelbtas Lietuvos sostine; 1918-11-11 - patvirtinta pirmoji Laikinoji Lietuvos vyriausybė; 1919-01-01 - Gedimino kalno pilies bokšte iškelta Lietuvos vėliava; 1919-01-02 - Lietuvos vyriausybė iš Vilniaus išvyko į Kauną; 1919-01-05 - Vilnių užėmė Raudonoji armija. Į Vilnių persikėlė Vinco Mickevičiaus-Kapsuko vadovaujama Lietuvos laikinoji revoliucinė darbininkų ir valstiečių vyriausybė; 1919-04-20 - Lenkija užėmė Vilnių; 1919-10-11 - įvyko Vilniaus Stepono Batoro universiteto atidarymo iškilmės. Universitetas įsteigtas Lenkijos vyriausybės sprendimu. Veikė iki 1939-12-31; 1920-07-14 - Raudonoji armija užėmė Vilnių; 1920-08-26 - 7-ojo pėstininkų pulko kariai iškilmingai įžengė į Vilnių ir Gedimino kalne iškėlė Lietuvos vėliavą; 1920-10-09 - Lietuvos kariuomenė paliko miestą, kai į jį pažeisdama Suvalkų sutartį, įsiveržė Lenkijos kariuomenė (Liucijaus Želigovskio (1865-1947) vadovaujama divizija); 1921 m. - įkurtas baltarusių muziejus; 1922-03-24 - Lenkijos seimo nutarimas dėl Vilniaus krašto besąlygiško prijungimo prie Lenkijos; 1925 m. - įkurtas JIWO, Žydų mokslo institutas; 1926 m. - įkurta valstybinė Viešoji Vrublevskių biblioteka; 1932 m. - įsisteigė Karaimų literatūros ir istorijos mylėtojų draugija; 1939-09-17 - Lenkijos kariuomenė pasitraukė iš Vilniaus; 1939-09-19 - Lenkijos kariuomenei pasitraukus Raudonoji armija užėmė Vilnių; 1939-10-10 - Maskvoje pasirašyta Sovietų Sąjungos ir Lietuvos savitarpio pagalbos sutartis. Vilnius gražintas Lietuvai; 1939-10-27 - Lietuvos kariuomenės žygis į Vilnių; 1940-06-15 - Sovietų Sąjunga okupavo Lietuvą; 1941-06-24 - Vokietija užima Vilnių; 1941-1944 m. - Vilnius tapo Vokietijos okupacinio darinio Ostlando dalies - Lietuvos generalinės srities - administracinio centru; 1941-07-12 - pradėti masiškai naikinti taikūs miesto gyventojai; 1941-09-06 - įsteigti Didysis ir Mažasis getai, čia apgyvendinti 29 ir 11 tūkst. žmonių. Karo metu žuvo didžioji dauguma Vilniaus žydų; 1943-03-17 - okupacinė vokiečių valdžia uždarė Vilniaus universitetą, Pedagoginį institutą, Dailės akademiją, Liaudies ansamblį ir Filharmoniją. Prasidėjo lietuvių mokslo ir kultūros veikėjų areštai; 1944-07-13 - sovietų kariuomenė po mūšių išstūmė vokiečius iš Vilniaus. Per karą buvo sunaikinta 30% gyvenamojo fondo ir 30% pramonės įmonių; 1944-10 - darbą pradėjo Vilniaus valstybinis universitetas, Vilniaus valstybinis pedagoginis institutas ir Vilniaus valstybinis dailės institutas; 1944 m. - atidarytas Žydų muziejus (Strašūno 6), uždarytas 1949 m.; Po 1944 m. - sovietų valdžia uždarė 23 Vilniaus bažnyčias ir Arkikatedrą; 1944 m. pab. - 1947 m. - dauguma lenkų tautybės Vilniaus gyventojų išvyko į Lenkiją; 1945 m. - uždaryti J. Luckevičiaus baltarusių muziejus, biblioteka (Didžioji g. 49); 1945-01 - įkurta Vilniaus valstybinė konservatorija; 1949 m. - išardyti per karą sugriautus Vilniaus didžiosios sinagogos griuvėsiai; 1950-05-30 - susprogdintas Trijų kryžių paminklas, pastatytas 1916 m. pagal architekto Antano Vivulskio (1877-1919) projektą; 1956-11-06 - paleista pirmoji troleibusų linija; 1957-05-01 - pradėtos transliuoti Lietuvos televizijos laidos; 1957 m. - parengtas Vilniaus senamiesčio rekonstrukcijos projektas (vadovas Kazys Šešelgis (1915-1998) - pirmasis tokio pobūdžio projektas Sovietų Sąjungoje; 1957 m. - uždarytoje Vilniaus arkikatedroje atidaryta Paveikslų galerija; 1967 m. - patvirtintas Vilniaus miesto generalinis planas (vadovai Kazimieras Bučas (1908-1992), Vaclovas Balčiūnas (1921-1996); 1969 m. - įkurtas Vilniaus inžinerinis statybos institutas; 1973 m. - parengtas naujas Vilniaus senamiesčio regeneravimo projektas (vadovas Antanas Pilypaitis (1932-2000); 1988-06-03 - įsteigta Lietuvos persitvarkymo sąjūdžio iniciatyvinė grupė; 1988-10-22 ir 23 - Sporto ir kultūros renginių rūmuose įvyko Steigiamasis Lietuvos persitvarkymo sąjūdžio suvažiavimas. Vilniaus arkikatedra bazilika sugrąžinta tikintiesiems; 1989-06-14 - iškilmingai paminėtos 1941 m. birželio trėmimo metinės. Ant Kreivojo kalno atstatyti 1950 m. susprogdinti Trys kryžiai; 1989-08-23 - minint Josifo Stalino (1879-1953) ir Adolfo Hitlerio (1889-1945) sandėrio prieš Baltijos valstybes 50-meį surengta Baltijos kelio solidarumo akcija; 1990-03-11 - Lietuvos Respublikos Aukščiausioji Taryba priėmė Nepriklausomos Lietuvos Valstybės Atkūrimo Aktą; 1991-01-13 - sovietų kariuomenė, pavartojusi jėgą prieš taikias žmones, užgrobė Lietuvos radijo ir televizijos pastatus, Televizijos bokštą. Žuvo 14 žmonių, sužeista ir sužalota apie 700; 1993-08-31 - iš Lietuvos išvestas paskutinis Rusijos kariuomenės dalinys; 1994 m. gruodžio mėn. - Vilniaus senamiestis įtrauktas į UNESCO Pasaulio kultūros paveldo sąrašą.

Bendrinti

## Vilniaus senojo miesto ir priemiesčių archeologinė vietovė

★★★★★

Aprašymas

**Unikalus objekto kodas**  
25504

**Pilnas pavadinimas**  
Vilniaus senojo miesto ir priemiesčių archeologinė vietovė

**Adresas**  
Vilniaus miesto sav., Vilniaus m.,

**Registravimo registre data**  
2001-02-09

**Statusas**  
Valstybės saugomas

**Objekto reikšmingumo lygmuo yra**  
Nacionalinis

**Rūšis**  
Nekilnojamas

**Teritorijos**  
**KVR objektas:** 6199895.00 kv. m

**Vertybė pagal sandarą**  
Vietovė

**Vietovėje yra**  
Žr. TRP 14-17.

**Seni kodai**  
**Kodas registre iki 2005.04.19:** A1610K

**Amžius**  
XIV-XVIII a. po Kr.

**Vertingųjų savybių pobūdis**  
Archeologinis (lemiantis reikšmingumą);Istorinis (lemiantis reikšmingumą svarbus);Kraštovaizdžio; Memorialinis (lemiantis reikšmingumą svarbus);Mitologinis (lemiantis reikšmingumą svarbus);

### Vertingosios savybės

2.1.6. vietovei reikšmingo buvusio užstatymo (statinių grupių, kompleksų, ansamblių ir pan.) ar atskirų jo dalių (atskirų statinių) vietos - **kultūrinis sluoksnis** (Vilniaus senojo miesto su priemiesčiais archeologinėje vietovėje yra susiformavęs įvairaus sodrumo ir storio - kai kur virš 6 m, dažnai kelių horizontų, kultūrinis sluoksnis su medžio ir mūro statinių liekanomis, griuvenomis, grindiniais ir su archeologiniais radiniais; sluoksnis daugelyje vietų apardytas ar net sunaikintas įvairių žemės ir statybos darbų metu, dalis iširta įvairių XX a. antros pusės ir XXI a. pradžios archeologinių tyrinėjimų metu; -; 2018 m.) **pamatų fragmentai Klaipėdos g. 7A** (mūras akmenų ir plytų; apgriuvęs; -; 2018 m.); **pamato fragmentas Vilniaus g. 41** (arkinis plytų mūro pamatas; apgriuvęs; -; 2018 m.); **gynybinės sienos fragmentas Pylimo g. 36/Ligoninės g. 2** (siena plytų mūro; apgriuvisi; FF Nr. 24, 25; 2018 m.); **XVI a. koklių degimo krosnys Mykolo g. 8 namo rūsyje** (krosnys plytų mūro; gerokai apgriuvisi, išlikusios fragmentiškai, dabar eksponuojamos; -; 1994 m.; 2018 m.); **XVII a. ir XVIII a. pastatų liekanos Lydos g. ir Kėdainių g. kampe - Pylimo g. 30 ir Lydos g. 2** (akmenų ir plytų mūrai; gerokai apgriuve, išlikusios atskiros dalys, dabar liekanos įjungtos į naują pastatą; FF Nr. 29, 30; 2016 m., 2018 m.); **XVII-XVIII a. pramoninės degimo krosnies liekanos, esančios A. Juozapavičiaus - Rinktinės gatvių sankryžoje** (krosnis plytų mūro; gerokai apgriuvisi; FF Nr. 21-23; 2008 m., 2018 m.); **XVI-XVII a. koklių degimo krosnys Malūnų g. 4, 6** (krosnys plytų mūro; gerokai apgriuvisi, išlikusios fragmentiškai; FF Nr. 26-28; 2004 m., 2018 m.); **XVI-XVII a. pr. plytų degimo krosnis prie Gedimino pr. ir Jogailos g. sankryžos, ties Gedimino pr. 20** (krosnis plytų mūro; gerokai apgriuvisi, dabar vėl užpilta žemėmis ir užklota gatvės danga; -; 2004 m., 2018 m.); **dvi XVI-XVII a. pr. plytų degimo krosnys Gedimino pr. namo Nr. 23, buv. „Neringos“ kavinės kieme ir jos rūsyje** (krosnys plytų mūro; gerokai apgriuve, dabar siūloma jas išsaugoti ir užkonservuoti; -; 2018 m.); **XVI a. datuojamo rūsio fragmentas Šv. Mikalojaus g. 9 sklypo ŠV dalyje** (rūsysis akmenų ir plytų mūro; dalis rūsio nugriuvusi; -; 2018 m.); **XVII-XVIII a. rūsio fragmentas Raugyklos g. 3 sklype** (rūsysis akmenų ir plytų mūro; dalis rūsio nugriuvusi; -; 2018 m.); **XVII a. pab.-XVIII a. plytų ir čerpių degimo krosnis Krivulės g. 9 sklype** (krosnis gelsvų plytų ir nedidelio kiekio akmenų, rištų molingų skiediniu mūro, su trimis pakuromis, apie 10 m bendro ilgio ir 6, 1 m pločio; apgriuvisi, numatoma eksponuoti; -; 2017 m., 2019 m.); **XVIII a. II p. datuojamas rūšys Dominikonų g. 9 sklype** (rūsysis lauko akmenų, rištų kalkių skiediniu, mūro, 5x6,75 m dydžio; arkinės nišos ir įėjimas dalinai perforuoti - XIX a. II p. ir XX a. I p. jie sumūryti iš geltonų ir rausvų plytų; -; 2018 m., 2019 m.); **kapai** (griautiniai XIV-XVI a. kapai su įkapėmis ir be jų sklype Bokšto g. 6 ir Latako g.; 1981 m., 2005 m., 2008-2010 m. iširta apie 400 palaidojimų, galėjusių priklausyti Kristaus Gimimo cerkvės kapinėms; -; 2018 m.); **kapai** (griautiniai kapai sklype Subačiaus g. 9; kapai apardyti statybų metu, 2008 m. aptikti 2 palaidojimai, galėję priklausyti Šv. Dvasios cerkvės kapinėms; -; 2018 m.); **kapai** (griautiniai XV-XVI a. kapai su įkapėmis ir be jų sklype Aguonų g. 10; daug kapų suardyta statant staklių gamyklą „Komunaras“, virš 200 palaidojimų iširta 2006-2007 m.; -; 2018 m.); **kapai** (griautiniai kapai su įkapėmis ir be jų sklype Liejyklos g. 4; dalis kapų sunaikinta statybų ir įvairių žemės kasimo darbų metu, dalis sveikų ir suardytų kapų, priklausiusių Vilniaus evangelikų pirmosioms kapinėms, čia veikusioms XVI a. vid.-XIX a. pr., iširta 2008 m. ir 2013-2014 m.; -; 2018 m.); **kapai** (XVIII a. pab. - XIX a. pr. griautiniai kapai sklype Mindaugo 14, 16; 2000 m. iširta apie 70 palaidojimų; -; 2018 m.); **kapai** (griautiniai kapai sklype Totorių 25; 1999 ir 2001 m. aptikti žmonių kaulai iš suardytų kapų, galėję priklausyti Šv. Ignato bažnyčios kapinėms; -; 2018 m.); **kapai** (griautiniai kapai sklype Užupio g. 11; kapai suardyti statybų metu, 2000-



2001 m. aptikti keli suardyti palaidojimai, greičiausiai iš XVII a. čia buvusių augustinų bažnyčios kapinių; -; 2018 m.); **kapai** (griautiniai kapai sklypuose Užupio g. 2 ir 4; 1982 m. aptiktas vaiko palaidojimas ir pavieniai žmonių kaulai, kurie galėjo priklausyti XVII a. sunykusios Šv. Petro ir Povilo cerkvės kapinėms; -; 2018 m.); **kapai** (griautiniai kapai Užupio pėsčiųjų tako vietoje; 2001 m. aptikti keli suardyti palaidojimai, galėję priklausyti Šv. Baltramiejaus bažnyčios kapinėms; -; 2018 m.); **kapai** (XVI-XVII a. griautiniai žmonių kapai su įkapėmis ir be jų sklype Ciurlionio g. 3 ir jo aplinkoje; dalis kapų apardyti įvairių žemės kasimo darbų metu 2005 m., 80 kapų ar jų liekanų ištirta 2007-2008 m.; -; 2008 m., 2018 m.); **kapai** (XVIII-XIX a. žmonių kapai sklype Algirdo g. 48; 2005 m. ištirti 6 suardyti kapai; -; 2005 m., 2018 m.); **kapai** (XVII a. griautiniai žmonių kapai su įkapėmis ir be jų prie Polocko g. ir Kreivojo skg. sankirtos; dalis kapų, priklausiusių 1596 m. naujai susiformavusiai stačiatikių Šv. Dvasios cerkvei ir vienuolynui bei vadinamam Popinės priemiesčiui, kurių dauguma buvo apardyti ar suardyti, dalis ištirta 1999 m.; -; 2000 m., 2018 m.); **kapai** (XVI-XIX a. pr. griautiniai žmonių kapai su įkapėmis ir be jų, laidoti karstuose ar be jų, vietomis dviem lygiais, Šv. Stepono g. 41, Šv. Stepono bažnyčios šventoriuje; dalis kapų apardyta vykdant įvairius žemės judinimo darbus, 159 sveiki ir suardyti kapai ištirti 2001 m., 2008 m. ir 2016 m.; -; 2018 m.); **kapai** (griautiniai žmonių kapai A. Stulginskio ir A. Smetonos g. sankryžoje; kapai suardyti žemės kasimo darbų metu; -; 1948 m., 2018 m.); **kapai** (griautiniai žmonių kapai sklype Algirdo g. 1-3; dalis kapų sunaikinta žemės kasimo darbų metu; -; 1948 m., 2018 m.);

2.1.7. gamtiniai elementai - **reljefas** (Vilniaus senojo miesto ir priemiesčių archeologinės vietovės reljefas yra ir Vilniaus senamiesčio-1673, U1P, UR 1, Vilniaus miesto istorinių dalių, vad. Antakalniū-16084, UV 70, Naujamiesčiu-33653, UV 70, Rasų kolonija-16077, UV 62, UV 70 ir Žvėrynu-33652, UV 70, vertingoji savybė; -; FF Nr. 1-20; TRP; 2018 m.);

4. Artimiausios kultūros paveldo objekto teritoriją ar vietovę supančios aplinkos kultūrinio kraštovaizdžio vertingosios savybės - **Vilniaus senojo miesto su priemiesčiais archeologinė vietovė patenka į Vilniaus Senamiesčio - 16073, U1P, UR 1 ir Vilniaus miesto istorinių dalių, vad. Naujamiesčiu - 33653, UV 70, Antakalniū - 16084, UV 70, Rasų kolonija - 16077, UV 62, UV 70 ir Žvėrynu - 33652, UV 70, teritorijas (-; -; TRP; 2018 m.);**

5. Faktai apie svarbius visuomenės, kultūros ir valstybės istorijos įvykius, tautosakos šaltinius, kurie susiję su objektais ar vietovėmis - **Vilnius (Vilnia) pirmą kartą rašytiniuose šaltiniuose paminėtas 1323 m., kaip Lietuvos didžiosios kunigaikštystės sostinė. Lietuvos didžiojo kunigaikščio Gedimino valdymo metu, išplėtus miestiečių teises, atsirado daugiau pirklių ir amatininkų. Be lietuvių Vilniuje apsigyveno vokiečių, atvykusių Gedimino kvietimu ir įsikūrusių miesto P pakraštyje tarp Trakų ir Rūdninkų kelių, dabartinės Vokiečių gatvės rajone, rusėnų ir kitų stačiatikių, gyvenusių į R nuo Medininkų kelio, totorių, apsigyvenusių 1341 m. į V nuo miesto, dabartinės Totorių gatvės rajone, ir kt. 1387 m. Lenkijos karalius ir Lietuvos didysis kunigaikštis Jogaila savo privilegija suteikė Vilniui Magdeburgo teises. Didens miesto dalis priklausė magistratui, kita - piliai ir vyskupui. Tais pačiais, 1387 m., Lietuovai įvedus krikščionybę, pradėta masiškai krikštinti miestiečius, Vilniuje pastatyta Šv. Stanislovo katedra, Šv. Jono parapijinė bažnyčia, Šv. Pranciškaus vienuolynas ir bažnyčia. Mieste XIV a. susiformavo dvi turgaus aikštės: prie vieno iš pagrindinių kelių, kelio į Rūdninkus atsišakojimo - pirmoji, senesnė, kurioje įvedus krikščionybę buvo pastatyta parapijinė Šv. Jono bažnyčia, ir antroji - Rotušės, į kurią suėjo kelios svarbiausios gatvės. Tuo miesto XIV a. antros pusės radialinis užstatymas įgijo savitą dviejų kompozicinių mazgų pavidalą. XIV a. mieste buvo pastatyti pirmieji mūriniai gotikiniai gyvenamieji ir kulto pastatai. Tolesnį miesto vystymąsi įtakojo kryžiuočių puldinėjimai: 1365 m. Vilnių pirmą kartą pasiekė ir apsiūtė Vokiečių ordinas, kuris Vilnių puolė dar ir 1383, 1390, 1394, 1402 m. Tačiau iki XV a. pradžios Vilnius padidėjo, užstatymas tankėjo, pradėjo formuotis kvartalai. Miesto augimo sąlygos pagerėjo nuo XV a., miesto branduolys išsiplėtė į P, PR, ir V, o palei Polocko kelią išaugo ir išsiplėtė Užupio priemiestis. 1419 m. Vilniaus miestą, Aukštutinę ir Žemutinę pilis nusiaubė gaisras, sudegė Katedra. 1433 m. Livonijos ordino kariuomenė puolė Lietuvą ir dvi savaites buvo apgulusi Vilnių. Vilniaus ūkis pagyvėjo Žygimantui Kęstutaičiui 1432 m. išplėtus miestiečių teises, o Kazimierui 1444 m., 1448 m. ir 1451 m. jas sulyginus su Krokuvos miestiečių teisėmis. Atstatant miestą po 1471 m. gaisro pastatyta nemažai mūro statinių, jų kompleksų, didėjo užstatymo tankumas, atsirado naujų gatvių. 1503 m. pirmą kartą minimi Vilniaus rotušės rūmai, tais pačiais metais pradėta ir Vilniaus miesto mūrinės gynybinės sienos su penkeriais vartais statyba, kuri baigta 1522 m. Tada ji buvo buvo 2,9 km ilgio ir juosė tankiausiai gyvenamą miesto dalį. Ją statant buvo nugriauta nemažai pastatų, pasikeitė kai kurių gatvių trasos, atsirado naujų kvartalų, susiformavo miestas (gynybinės sienos ribose) ir priemiesčiai (už sienos). 1530 m. miestą nusiaubė gaisrai, po kurių atstatytame mieste jau buvo trys prekybinės aikštės: Žuvų, Arklių ir trečioji - netoli Arklių turgaus, o už Rūdninkų vartų - Galvijų turgaus aikštė. Pagal tyrimų duomenis XVI a. antroje pusėje Vilniuje stovėjo virš 280 mūrinių pastatų. 1610 m. gaisras nuniokojo daug vertingų pastatų ir jų kompleksų. Atstacius miestą, XVII a. viduryje iš esmės susiklostė dabartinis senamiesčio planas. Vilnių gaisrai siaubė ir vėliau - 1649, 1668, 1707, 1748, 1749 m. XVI a. pradžioje, Vilniaus miesto branduolį aptvėrus gynybine siena, kurioje ilgainiai buvo jau dešimt vartų, galutinai nusistovėjo miesto ir priemiesčių sąvokos. Jie atsiskyrė ir teisiškai: tik miesto gyventojai priklausė magistrato valdžiai, o be to jie turėjo nutraukti ryšius su žemdirbyste ir gyvulininkyste. Priemiesčiai išsidėstė aplink senamiestį palei magistralinus kelius, jungiančius miestą su apylinkėmis. Jie gana skyrėsi nuo centro kalvotu paviršiumi, turtingesniu reljefu, dažnai ir topografiškai aukštesne padėtimi. Priemiesčių magistralinės gatvės buvo apstatytos daugiausia nedideliais amatininkų ir darbininkų nameliais, ar smulkiiu bajorų bei valdininkų dvareliais. Atokiau nuo gatvių stovėjo didikų rūmų su parkais kompleksai, ar didesni vienuolynų ir bažnyčių ansambliai. Vilnios vanduo buvo racionaliai naudojamas įvairių malūnų ratams sukti. Jau XV a. pradžioje palei kelią į Polocką išaugo ir išsiplėtė Užupio priemiestis, istoriniuose šaltiniuose minimas nuo XV a. drauge su bernardinu vienuolyno įkūrimu. Jis žymus savo dirbtuvėmis, malūnais, čia buvo dvi plytinės. Sklypus ir kiemus Užupyje turėjo Oginskiai, Sapiegos, Kiškos, Kurbskiai, Svirskiai ir kiti didikai. Užupyje gyveno daugiausia amatininkai, ypač audėjai. Iš Užupioėjo kelias į Antakalnį ir Rožantiškių dvarą bei Polocką. Užupyje 1498-1864 m. buvo bernardinų tretininkų vienuolynas, XVII a. pirmoje pusėje stovėjo Šv. Petro cerkvė. Jame esanti Šv. Baltramiejaus bažnytelė pastatyta 1788 m. vietoje medinės, statytos 1644 m. Prie kelio į Medininkus išaugo Aušros vartų (Rasų) priemiestis, irgi minimas jau XV a. 1432 m. Žygimantas Kęstutaitis leido stačiatikiams įkurtose kapinėse pastatyti cerkvę. Lapų skersgatvio rajone, buvusios aikštės P pusėje, stovėjo Šv. Nikodemo ir Juozapo bažnyčia, įsteigta 1625 m. kartu su špitole. 1695 m. priemiestyje statyti Misionierių bažnyčia ir vienuolynas (susiformavo XVIII a.), o XVII-XVIII a. - Vizitiečių bažnyčia ir vienuolynas. Antakalnis ir Lukiškės daugiausia buvo didikų rezidencijos. Antakalnis visiškai susiformavo XV a. ir Neries pirmąją ir antrąją terasomis prieš srovę tęsėsi nuo Vilnios žiočių beveik iki Valakupių. Jis apėmė ir dalį Altarijos (dabartinio Kalnų parko). Pro Antakalnįėjo kelias į Nemenčinę ir toliau į Šiaurę. Antakalnio pradžioje, už tilto per Vilnią XVI a. stovėjo didikų Kiškų rūmai, kurių vietoje M. Sluška 1700 m. pastatė dabar tebestovintčius rūmus. Ant kalvos, vadintos Tauro kalnu, netoli sudegintos Šv. Petro bažnyčios, 1668-1684 m. pastatyta dabartinė Šv. Petro ir Povilo bažnyčia. Šalia šios bažnyčios ir Laterano kanauninkų vienuolyno, buvusio dvaro vietoje J. K. Sapiega pastatė naujus rūmus, kurie dabar restauruojami, o į S nuo jų - Trinitorių bažnyčią. Lukiškių priemiestyje (Totorių Lukiškėse), palei Neries kairįjį krantą, gyveno Vytauto 1394-1397 m. atvežti totoriai. Totorių Lukiškių V kampe, ties Neries vingiu, stovėjo totorių mečetė, o prie jos buvo kapinės. XVI a. Lukiškėse pastatyta pirmoji Šv. Jurgio, bažnyčia. Aplink šią bažnyčią ir karmelitų vienuolyną išsidėsčiusi Lukiškių R dalis dėl XVI a. čia buvusios patrankų liejyklos, vadinta Puškarne. Puškarneje jau XVI a. buvo Radvilų rezidencija, XVII a. - lėntpjūvė ir trijų ratų malūnas. Paplavų priemiestis nuo XVI a. kūrėsi į R nuo miesto, palei Vilnią. Čia formavosi pirmasis Vilniaus pramonės centras: stovėjo daug įvairių malūnų, gyveno darbininkai ir meistrai.**

Rūdninkų priemiestis XVI a. susiformavo išilgai kelio į Rūdninkus, į aukštumą įsirežusioje raguvoje, ir dar toliau į pietvakarius. Šiame priemiestyje 1600-1612 m. maro atminimui pastatyta Šv. Stepono bažnyčia su špitole. Trakų priemiestis kūrėsi į V nuo miesto Trakų vartų, palei į aukštumą kylantį kelią į Trakus, o Vilniaus vartų priemiestis - į S nuo Vilniaus vartų, Neries kairiojo kranto antros terasos viršuje ir šlaite, palei kelią link dabartinio Žaliojo tilto. Šnipiškės minimos nuo XVI a. Dalis šio priemiesčio priklausė didikui Valavičiui, kuris ją perleido L. Sapiegai. Šnipiškių priemiestyje buvo pagaminama daugiausia plytų ir kalkių miesto statyboms, čia buvo molio ir kalkakmenų kasyklos. Magistratas Šnipiškėse pirko žemę rūmų, skirtų užsienio valstybių pasiuntiniams apgyvendinti, statybai. Žvejų (Ribokų) priemiestis atsiskyrė iš Šnipiškių priemiesčio. 1534 m. Vilniaus kanauninkas V. Protasevičius Žvejuose, priešais pilį, pirko sklypus vasaros rezidencijai pasistatyti, čia norėjo įsikurti jėzuitai, buvo įrengti prekių sandėliai.

1576-1581 m. Kelne išleistame Georgo Brauno didžiųjų pasaulio miestų atlase paskelbtas pirmasis iki šiol žinomas Vilniaus miesto planas, rodantis Vilnių buvusį jau dideliu miestu, o 1613 m. Amsterdame išleistame Lietuvos žemėlapyje Vilnius kartu su priemiesčiais aprašomas kaip didelis ir garsus miestas. 1655 m. Vilnių užėmė Rusijos kariuomenė, pirmą kartą istorijoje miestas buvo okupuotas. 1661 m. LDK kariuomenė išvadavo Vilnių.

1794 m. Vilniaus rotušės aikštėje paskelbtas sukilėlių prieš Rusiją pasirašytas sukilimo aktas ir sudaryta sukilėlių vyriausybė. 1795 m., sukilimui pralaimėjus, Abiejų Tautų Respublika likviduojama ir Lietuva prijungiamą prie Rusijos, Vilnius tampa

gubernijos miestu. 1800-1805 m. nugriaunama didžioji dalis miesto sienos, jos bokštai, vartai, išskyrus Medininkų arba Aušros. (žr. 15.6, 15.7, 15.15-15.18, 15.24, 15.52, 15.64-15.66, 15.709, 15.71, 15.81-15.83, 15.100, 15.102, 15.104, 15.106-15.108, 15.126, 15.127, 15.151, 15.181, 15.182, 15.206, 15.212, 15.240, 15.241); Apie Vilnių yra daug padavimų. Vienas iš jų, kuriame kalbama apie Vilniaus įkūrimą, yra apie tai, kad Gediminas medžioklės metu apsinakvojęs Sventaragio slėnyje ir susapnavęs ant kalno stovintį didžiulį geležinį vilką ir staugiantį tarytum šimtas vilkų. Vyriausias žynys Lizdeika Gediminui išaiškines, kad šis geležinis vilkas reiškia, jog toje vietoje turi būti pastatyta neįveikiama pilis ir sostinės miestas, o jo staugimas - tai, kad miesto garbė sklīs visame pasaulyje. Gediminui patiko toks aiškinimas ir jis tuoj ėmė statyti ant kalno pilį, apjuostą tvirta mūro siena ir, įkurdinęs miestą, perkėlė savo sostinę iš Trakų į Vilnių. Yra padavimas, kad už miesto sienos, šalia Subačiaus vartų, požemiuose, gyvenęs sparnuotas siaubūnas baziliskas, kuris savo žvilgsniu nužudydavęs prisiartinusius žmones, o jo niekas nukauti negalėjo. Tačiau kartą atsiradęs gudrus jaunuolis, kuris prisiartinęs prie bazilisko nešinas veidrožiu, į kurį pažvelgęs pats baziliskas krito negyvas nuo savo žvilgsnio atspindžio (žr. 15.81, 15.83, 15. 207, 15.213).

#### Dokumentai

1. KVAD direktoriaus įsakymas; 2001-02-09; Nr: 044 ;
2. Dėl pripažinimo valstybės saugomu; 2005-04-29; Nr: IV-190;
3. Dėl krosnies liekanų pripažinimo vertingąja savybe; 2008-10-23; Nr: VT-77;
4. Dėl apsaugos specialiojo plano patvirtinimo; 2010-02-19; Nr: IV-111; Specialusis planas
5. Dėl gynybinės sienos fragmento pripažinimo vertingąja savybe; 2015-06-30; Nr: VT4-19; Žvalgomųjų archeologinių tyrimų Pylimo g. 36/Ligoninės g. 2 Vilniuje tarpiniai rezultatai
6. Dėl koklių degimo krosnies liekanų pripažinimo vertingąja savybe; 2015-12-01; Nr: VT4-29; Pažyma
7. Dėl duomenų patikslinimo; 2018-07-03; Nr: KPD-VL-1301; TRP13 TRP10 TRP1 TRP4 TRP3 TRP12 TRP17 TRP7 TRP8 Planas-2 TRP2 Aktas\_KPD-VL-1301.pdf TRP14 TRP11 TRP15 TRP16 TRP5 TRP6 TRP9 Planas-1
8. Dėl duomenų patikslinimo; 2019-04-09; Nr: KPD-VL-1301/1; Registravimo Registre data: 2019-04-17; Aktas\_KPD-VL-13011.pdf



## Statinių kompleksas

★★★★★

Aprašymas

**Unikalus objekto kodas**  
33742

**Pilnas pavadinimas**  
Statinių kompleksas

**Adresas**  
Vilniaus miesto sav., Vilniaus m., Bokšto g. 21, 21A

**Registravimo registre data**  
2010-09-02

**Statusas**  
Registrinis

**Objekto reikšmingumo lygmuo yra**  
Regioninis

**Rūšis**  
Nekilnojamas

**Vertybė pagal sandarą**  
Kompleksas

**Amžius**  
pastatytas XVIII a. vid., rekonstruotas 1824 m. - 1826 m., XIX a. II p. - XX a. pr.

**Kompleksą sudaro**  
1. [Statinių komplekso pirmas namas \(26997\)](#);  
2. [Statinių komplekso antras namas \(33743\)](#);  
3. [Statinių komplekso tvora su vartais \(33744\)](#);

**Teritorijos**  
**KVR objektas:** 3376.00 kv. m

**Vertingųjų savybių pobūdis**  
Archeologinis (lemiantis reikšmingumą); Architektūrinis (lemiantis reikšmingumą tipiškai);

### Vertingosios savybės

1.3.1. planavimo sprendiniai - **plano struktūra, tūrinė erdvinė kompozicija, kurią formuoja du namai ir tvora sudaryta iš dviejų dalių: pirmoji - tęsiasi pagal Bokšto g., antroji - tvora su vartais teritorijos Š dalyje supa pirmąjį namą iš PR, PV ir ŠR, kur susijungia su pirmąja tvoros dalimi (-; -; TRP; IKONOGR Nr. 5-6; FF Nr. 1-4; 2010 m.);**

1.3.2. buvusių komplekso dalių (statinių) liekanos ar jų vietos - **teritorijos Š dalyje - raudonų plytų mūro ūkinio pastato liekanos (-; būklė bloga; TRP 4; IKONOGR Nr. 2-3; FF Nr. 2, 5; 2010 m.);**

1.3.4. žemės ir jos paviršiaus elementai - **kultūrinis sluoksnis (Vilniaus senojo miesto vieta su priemiesčiais 25504, A1610K; -; -; 2010 m.); reljefas, žemėjantis Š kryptimi (-; -; FF Nr. 1-4; 2010 m.); lauko akmenų grindinys V teritorijos dalyje (-; -; TRP 5; FF Nr. 6; 2010 m.);**

4. artimiausios supančios aplinkos kultūrinio kraštovaizdžio autentiškumas - **Vilniaus senamiesčio teritorija 16073, U1P.**

### Dokumentai

- Brėžiniai; 2010-09-01; Nr: ID-70746; **Antras namas. Š fasadas. pjūvis. Šaltinis: VALECKAS, R.; VALECKIENĖ, D.; RIMKEVIČIENĖ, J. Namas Bokšto g. 21. Architektūriniai ir polichrominiai tyrimai. Vilnius, 1998, asmeninis R. Valecko archyva** **Antras namas. I a., mansardos, rūšio planas. Šaltinis: VALECKAS, R. ir kt. Gyv. namas Bokšto g. 21. Architektūriniai ir polichrominiai tyrimai. Vilnius, 1998, asmeninis R. Valecko archyvas** **Pirmas namas. Pusrūsio planas. Šaltinis: STASIUKAITIENĖ, Ona. Namas. Kultūros vertybės pagrindinis dosjė. KPC paveldosaugos biblioteka, S760. Antras namas. R fasadas. Šaltinis: VALECKAS, R.; VALECKIENĖ, D.; RIMKEVIČIENĖ, J. Gyv. namas Bokšto g. 21. Architektūriniai ir polichrominiai tyrimai. Vilnius, 1998, asmeninis R. Valecko archyvas** **Antras namas. Cokolinio a. planas. Šaltinis: VALECKAS, R.; VALECKIENĖ, D.; RIMKEVIČIENĖ, J. Namas Bokšto g. 21. Architektūriniai ir polichrominiai tyrimai. Vilnius, 1998, asm. R. Valecko archyvas** **Antras namas. P fasadas. Šaltinis: VALECKAS, R.; VALECKIENĖ, D.; RIMKEVIČIENĖ, J. Gyv. namas Bokšto g. 21. Architektūriniai ir polichrominiai tyrimai. Vilnius, 1998, asmeninis R. Valecko archyvas** **Pirmas namas. I a. planas. Šaltinis: STASIUKAITIENĖ, Ona. Namas. Kultūros vertybės pagrindinis dosjė. KPC paveldosaugos biblioteka, S760. Antras namas. V fasadas. Šaltinis: VALECKAS, R.; VALECKIENĖ, D.; RIMKEVIČIENĖ, J. Gyv. namas Bokšto g. 21. Architektūriniai ir polichrominiai tyrimai. Vilnius, 1998, asmeninis R. Valecko archyvas** **Pirmas namas. Rūsio planas. Šaltinis: STASIUKAITIENĖ, Ona. Namas. Kultūros vertybės pagrindinis dosjė. KPC paveldosaugos biblioteka, S760. Pirmas namas. II a. planas. Šaltinis: STASIUKAITIENĖ, Ona. Namas. Kultūros vertybės pagrindinis dosjė. KPC paveldosaugos biblioteka, S760.**
- Ikonografija; 2010-09-01; Nr: ID-70745; 1938 m. planas. Šaltinis: KPC paveldosaugos biblioteka 1808 m. planas. Šaltinis: SIDARAITĖ, A. Pastatas Vilniuje, Bokšto 21A. Paminklotvarkos sąlygos, Nr. 784, Vilnius, 1994 Statinių kompleksas. Vaizdas iš R. Šaltinis: Administracinis pastatas Vilniuje, Bokšto g. 21. Istoriniai tyrimai. VAA, f. 1019, ap. 11, b. 5329 Pirmas namas. Vaizdas iš R.

- Šaltinis: SIDARAITĖ, A. Pastatas Vilniuje, Bokšto 21A. Paminklotvarkos sąlygos, Nr. 784, Vilnius, 1994. Pirmas namas, ūkinio pastato liekanos. Vaizdas iš V. Šaltinis: SIDARAITĖ, A. Pastatas Vilniuje, Bokšto 21A. Paminklotvarkos sąlygos, Nr. 784, Vilnius, 1994. 1835 m. planas. Šaltinis: SIDARAITĖ, A. Pastatas Vilniuje, Bokšto 21A. Paminklotvarkos sąlygos, Nr. 784, Vilnius, 1994.
3. Dėl duomenų patikslinimo ir teisinės apsaugos suteikimo; 2010-09-01; Nr: KPD-RM-1462; Aktas Papildomi duomenys Planas
  4. Apie nekilnojamojo daikto (ND) buvimą nekilnojamųjų kultūros vertybių (NKV) teritorijoje arba jų apsaugos zonoje; 2010-09-08; Nr: 09-24; Pranešimas
  5. Apie nekilnojamosios kultūros vertybės įregistravimą Kultūros vertybių registre; 2010-09-08; Nr: 09-23; Pranešimas

### Šaltiniai ir medžiagos

- 15.1. Administracinis pastatas Vilniuje, Bokšto g. 21. Paruošiamieji darbai. Pirmos eilės architektūriniai tyrimai. Vilniaus apskrities archyvas, f. 2, ap. 1135-5.
- 15.2. Administracinis pastatas Vilniuje, Bokšto g. 21. Istoriniai tyrimai. Istorinė apybraiža. Vilniaus apskrities archyvas, f. 1019, ap. 11, b. 5329.
- 15.3. BUGAILIŠKYTĖ, M. Paminklotvarkos sąlygos sklypui Vilniuje, Bokšto g. Nr. 21A (papildymas), Nr. 1557, Vilnius, 1997.
- 15.4. BUGAILIŠKYTĖ, M. Sklypas Vilniuje, Bokšto g. 21. Paminklotvarkos sąlygos, Nr. 727, Vilnius, 1994.
- 15.5. DRĖMA, Vladas. Dingęs Vilnius. Vilnius, 1991, p. 244-245.
- 15.6. MENDELEVIČIUS, Jakovas. Pastatas Bokšto g. 21 (korpusas sodo gilumoje). Techninės būklės įvertinimo pažyma. Vilnius, 1998, asmeninis Rimo Valecko archyvas.
- 15.7. Pastatas Vilniuje, Bokšto g. Nr. 21. Priešprojektiniai darbai. Konstruktyviniai tyrimai. Vilniaus apskrities archyvas, f. 2, ap. 1135-2.
- 15.8. SIDARAITĖ, A. Pastatas Vilniuje, Bokšto 21A. Paminklotvarkos sąlygos, Nr. 784. Vilnius, 1994.
- 15.9. STASIUKAITIENĖ, Ona. Namas. Kultūros vertybės pagrindinis dosjė. Kultūros paveldo centro paveldosaugos biblioteka, S760.
- 15.10. VAITIEKŪNAS, V. Namas Vilniuje, Bokšto 21 (kiemo korpusas). Inžineriniai geologiniai tyrimai. Vilnius, 1998, asmeninis Rimo Valecko archyvas.
- 15.11. VALECKAS, Rimas. Pastatas Bokšto g. 21 (sodo gilumoje). Paminklotvarkos sąlygos ir projektiniai pasiūlymai. Vilnius, 1998, asmeninis Rimo Valecko archyvas.
- 15.12. VALECKAS, Rimas; VALECKIENĖ, D.; RIMKEVIČIENĖ, J. Gyv. namas Bokšto g. 21 (posesijos gilumoje). Architektūriniai ir polichrominiai tyrimai. Vilnius, 1998, asmeninis Rimo Valecko archyvas.
- 15.13. VALECKIENĖ, D. Pastatas Bokšto g. 21 (sodo gilumoje). Paminklotvarkos sąlygos, Nr. 2126, Vilnius, 1998.

### Nuotraukos



1



2



3



4



5



6

### Naujas komentaras / nuotrauka



Bendrinti

## Statinių komplekso pirmas namas

★★★★★

Aprašymas

**Unikalus objekto kodas**

26997

**Pilnas pavadinimas**

Statinių komplekso pirmas namas

**Adresas**

Vilniaus miesto sav., Vilniaus m., Bokšto g. 21 A

**Registravimo registre data**

2003-03-05

**Statusas**

Valstybės saugomas

**Objekto reikšmingumo lygmuo yra**

Regioninis

**Rūšis**

Nekilnojamasis

**Vertybė pagal sandarą**

Į kompleksą įeinantis

**Seni kodai**

Kodas registre iki 2005.04.19: S760

**Priklauso kompleksui**[Statinių kompleksas](#)**Eil.Nr. komplekse**

1

**Amžius**

pastatytas XVIII a. vid., rekonstruotas 1824 - 1826 m.

**Vertingųjų savybių pobūdis**

Architektūrinis (lemiantis reikšmingumą tipiškas);

**Vertingosios savybės**

1.1.1. tūris - **kompaktinis, stačiakampio plano, 2 a. su rūsiu ir pusrūsiu** (rūsysis ir pusrūsis netyrinėtas; būklė gera; IKONOGR Nr. 4-6; BR Nr. 1-4; FF Nr. 7-10; 2010 m.);

1.1.2. aukštų išplanavimas - **kapitalinių sienų tinklas** (-; būklė gera; BR Nr. 1-4; FF Nr. 7-10; 2010 m.);

1.1.3. fasadų apdaila ir puošyba - **profiluotas tinkuoto plytų mūro karnizas** (-; būklė patenkinama; FF Nr. 7-10; 2010 m.); **tinkuoto plytų mūro polanginė trauka** (-; būklė patenkinama; FF Nr. 7-10; 2010 m.); **tinko tipas** (-; būklė bloga; FF Nr. 7-10; 2010 m.);

1.1.4. konstrukcijos - **pamatas** (netyrinėtas; -; -; 2010 m.); **raudonų plytų mūro sienos** (-; būklė patenkinama; FF Nr. 7-8, 10; 2010 m.); **medinės sijinės perdangos tipas** (-; būklė bloga; FF Nr. 11; 2010 m.);

**Pastaba**

Prieš tvarkymo darbus atlikti istorinius ir fizinius tyrimus. Į vidų nepatekta.

**Dokumentai**

- KVAD direktoriaus įsakymas; 2003-03-05; Nr: I-057 ;
- Dėl pripažinimo valstybės saugomu ; 2005-04-29; Nr: JV-190;
- Dėl duomenų patikslinimo; 2010-09-01; Nr: KPD-RM-1462;

Nuotraukos



7



8



9



10



11

Naujas komentaras / nuotrauka

© Kultūros paveldo departamentas, Šnipiškių g.3, LT-09309 Vilnius, tel. 273 42 56, faks. 272 40 58, el. paštas [centras@heritage.lt](mailto:centras@heritage.lt) | Sukurta: Labbis



Bendrinti

## Statinių komplekso tvora su vartais

★★★★★

Aprašymas

**Unikalus objekto kodas**

33744

**Pilnas pavadinimas**

Statinių komplekso tvora su vartais

**Adresas**

Vilniaus miesto sav., Vilniaus m., Bokšto g.

**Įregistravimo registre data**

2010-09-02

**Statusas**

Registrinis

**Objekto reikšmingumo lygmuo yra**

Regioninis

**Rūšis**

Nekilnojamas

**Vertybė pagal sandarą**

Į kompleksą įeinantis

**Priklauso kompleksui**[Statinių kompleksas](#)**Eil.Nr. komplekse**

3

**Amžius**

1825 m.

**Stilius**

Klasicizmo stilistika

**Vertingųjų savybių pobūdis**

Architektūrinis (lemiantis reikšmingumą tipiškąs);

**Vertingosios savybės**

1.1.1. tūris - netaisyklingo plano tvora sudaryta iš dviejų dalių: pirmoji - tęsiasi pagal Bokšto g., antroji - tvora su vartais teritorijos Š dalyje supa pirmąjį namą iš PR, PV ir ŠR, kur susijungia su pirmąja tvoros dalimi (XX a. II p. P dalyje esantis tvoros fragmentas atstatytas, atkartojant senąsias tvoros formas, PV dalyje išlikęs tik tvoros vidinės pusės cokolis; būklė patenkinama/bloga; IKONOGN Nr. 6; FF Nr. 1, 3-4, 19-23; 2010 m.);

1.1.3. fasadų architektūros tūrinės detalės - ŠR dalyje - antrosios dalies tvoros pagrindiniai vienos angos vartai su segmentine sąrampa (-; būklė gera; FF Nr. 19-21; 2010 m.); antrosios dalies tvoros PR dalyje - vienos angos varteliai su tinkuoto plytų mūro stulpais (užmūryti; būklė bloga; FF Nr. 20, 22, 23; 2010 m.); antrosios dalies tvoros PR dalyje tinkuoto plytų mūro stulpas (-; būklė gera; FF Nr. 20; 2010 m.); fasadų apdaila ir puošyba - pirmosios tvoros dalies, antrosios tvoros dalies ŠR pusės R fasado plytų mūro piliastrai (antrosios tvoros dalies ŠR pusės R fasado piliastrai tinkuoti; būklė patenkinama/bloga; FF Nr. 19, 24-25; 2010 m.); antrosios tvoros dalies ŠR pusės R fasado tinkuoto plytų mūro karnizas, traukos (-; būklė patenkinama; FF Nr. 19; 2010 m.); antrosios tvoros dalies PR pusės stačiakampės nišos (-; būklė gera; FF Nr. 20, 22-23; 2010 m.); antrosios tvoros dalies tinko tipas (-; būklė patenkinama; FF Nr. 19-23; 2010 m.);

1.1.4. konstrukcijos - pamatas su akmens ir plytų mūro cokoliu (pamatas netyrinėtas; cokolio būklė patenkinama/bloga; FF Nr. 20, 22, 24-25; 2010 m.); tvoros plytų mūras (-; būklė patenkinama/bloga; FF Nr. 19-25; 2010 m.);

**Pastaba**

Prieš tvarkymo darbus atlikti istorinius ir fizinius tyrimus.

**Dokumentai**

1. Dėl teisinės apsaugos suteikimo ; 2010-09-01; Nr: KPD-RM-1462;

Nuotraukos



[19](#)



[20](#)



[21](#)



[22](#)



[23](#)



[24](#)



[25](#)

Naujas komentaras / nuotrauka

© Kultūros paveldo departamentas, Šnipiškių g.3, LT-09309 Vilnius, tel. 273 42 56, faks. 272 40 58, el. paštas centras@heritage.lt | Sukurta: Labbis



## 2.5. NEKILNOJAMŲJŲ KULTŪROS PAVELDO VERTYBIŲ APSAUGA

Bokšto g. 21A sklypas yra Vilniaus senamiestyje (16073), Vilniaus senojo miesto su priemiesčiais archeologinėje vietovėje (25504). Šiame sklype yra statiniai, kurie yra įtraukti į nekilnojamojo kultūros vertybių registrą kaip kultūros paveldo objektai:

- 1) Statinių kompleksas Vilniaus miesto sav., Vilniaus m., Bokšto g. 21, 21A (33742);
- 2) Statinių komplekso pirmas namas (26997);
- 3) Statinių komplekso tvora su vartais (33744);

Sklype planuojama rekonstruoti ir pritaikyti gyvenamajai paskirčiai esamą kultūros paveldo objektą – administracinį pastatą, kuris yra kultūros paveldo registre registruotas kaip Statinių komplekso pirmas namas (26997). Rekonstrukcijos metu planuojama nepažeisti šio statinio vertingųjų savybių – pastate projektuojama naujos konstrukcijos (esamos yra neišlikę), siekiant įrengti mansardą keičiamas neautentiškas stogas. Šiame projekte taip pat planuojama numatyti statinių komplekso tvoros su vartais (33744) tvarkymą bei išsaugojimą.

Techninio projekto metu numatoma atlikti reikiamus fizinius bei istorinius tyrimus ir jų pagrindu parengti kultūros paveldo tvarkybos projektą, pagal kurį bus atliekami tvarkybos darbai statinių komplekso pirmam namui (26997) ir tvorai su vartais (33744).

Likusioje sklypo dalyje planuojama statyti dar 3 dviejų aukštų su mansarda daugiabučius gyvenamuosius namus su požemine automobilių stovėjimo aikštele. Visame sklype, žemės judinimo vietose, numatoma atlikti archeologinius kasinėjimus.

Planuojamas rekonstrukcijos ir statybos projektas nepažeis saugomų kultūros paveldo vertybių. Rekonstruojamoms/ remontuojamoms kultūros paveldo vertybėms bus parengti tvarkybos projektai, o nauja statyba šiame sklype savo tūriu, medžiagiškumu, užstatymo intensyvumu neprieštaruoja galiojančiam Vilniaus senamiesčio apsaugos reglamentui bei Vilniaus senamiesčio nekilnojamojo kultūros paveldo apsaugos specialiajam planui - tvarkymo planui.

Projektinių pasiūlymų sprendiniai nepažeidžia Vilniaus senamiestis (16073), Vilniaus senojo miesto su priemiesčių archeologinė vietovė (25504), Statinių kompleksas Vilniaus miesto sav., Vilniaus m., Bokšto g. 21, 21A (33742), Statinių komplekso pirmas namas (26997), Statinių komplekso tvora su vartais (33744) vertingųjų savybių.

PAVELDOSAUGINIU  
POŽIŪRIU PATIKRINTA

*Pls. Nr. 13-10PPP*  
Vilniaus miesto savivaldybės administracijos  
Miesto planavimo departamentas  
Kultūros paveldo apsaugos skyriaus vedėjas

*D.D.*  
Darius Daunoras  
2019-05-24

*Pas. ih. 19-122 PP*  
 Vilniaus miesto savivaldybės administracijos  
 miesto plėtros departamento  
 kultūros paveldo apsaugos skyriaus vedėjas  
*D. Daunoras*  
 Darius Daunoras  
 2019-05-24

### 3. PROJEKTINIŲ PASIŪLYMŲ SPRENDINIAI

#### 3.1. Urbanistiniai sprendiniai

Bokšto 21A architektūriniu ir urbanistiniu požiūriu yra labai nepaprastas sklypas vystymui. Iš vienos pusės, jis tęsia perimetrinio reguliaraus užstatymo zoną, besidriekiančią Šv. Kazimiero gatve, iš kitos pusės – į Bastėją orientuota jo dalis labiau primena sodybinio užstatymo morfotipą, kur užstatyme dominuoja vienas taškinis pastatas ir už tvoros esantis miesto pakraščio sodas. Todėl rengiant šį pasiūlymą atsižvelgėme į šį ypatumą, ir pasiūlėme karpytų perimetrinio reguliaraus tūrių užstatymą sklypo vakarinėje dalyje, kuris palaipsniui pereina į laisvesnį užstatymą, sklypo rytinėje dalyje. Architektūriškai išsaugojome už tvoros esančio sodo ir jame esančių toliau nuo gatvės atsitraukusių pastatų įspūdį.






### 3.2. Architektūriniai sprendiniai

Nauji tūriai jautriai kontaktuoja su buvusio užstatymo liekanomis. Rinkomės ne sunykusio užstatymo atkūrimo kelią, kuris, mūsų požiūriu, neišvengiamai ir negrįžtamai paveiktų sienų liekanas, o senųjų mūrų esamos būklės konservavimo kelią. Tokiu būdu nauji statiniai įterpiami į senųjų mūrų perimetrą, ir gauname puikų sena ir nauja derinį, kuriame išlaikomas architektūrinis mandagumas ir maksimali pagarba pilnai eksponuojant istorinių pastatų liekanas.

Nauji pastatai savo medžiagiškumu taip pat niuansiskai dera prie senųjų mūrų liekanų – rinkomės plytinius tūrius, kurie būdami šiek tiek pilkesnio atspalvio stilistiškai puikiai atskiria sena nuo nauja ir stebėtojas yra neklaidinamai informuojamas, kur baigiasi senovė ir prasideda šiuolaikinė mandagi architektūra. Naujų pastatų tūrinė išraiška – taip pat įkvėpta sunykusių mūrų liekanų romantikos: tūriuose nupjauti kampai, kuriuose formuojamos lodžijos, emociškai koreliuoja su netaisyklingos geometrijos senųjų mūrų griuvėsiais. Papildomo žaismo tūriuose prideda faktūriškai mūrijamas fasadas, ko dėka išvengiama monotoniškų plokštumų, su ta pačia medžiaga (plyta) skirtingiems fasadams suteikiamas skirtingas charakteris, o faktūros sukeliamas šešėliavimas arba pasidengiama sniegu žiemą kelia intrigą ir stebėtojas pastatą mato skirtingai ryte, dieną, vakare, žiemą ar vasarą.

Esminė projekto idėja – sukurti niuansiską mandagų santykį tarp senosios ir naujosios architektūros, naujais tūriais pabrėžiant senųjų tūrių formą ir išraišką, o kuriuose statiniuose suprojektuoti bekompromisines erdves kokybiškam gyvenimu.



PAVELDOSAUGINIU  
POZIŪRIU PATIKRINTA

*Darius Daunoras*

Vilniaus miesto savivaldybės administracijos

Miesto plėtros departamento

Kultūros paveldo apsaugos skyriaus vedėjas

*Darius Daunoras*

2019-05-24

### 3.3. Funkciniai sprendiniai

Užstatymo planas racionalus ir pragmatiškas, tačiau be kompromisų gyvenimo kokybei ir komfortui. Iš Šv. Kazimiero gatvės projektuojame įvažiavimą į požeminį parkingą, kuriame numatome 15 automobilių stovėjimo vietų ir laiptines su liftais į kiekvieną antžeminį korpusą. C korpuso rūsyje projektuojama SPA erdvė. Rūsio patalpos numatomos ir D (senajame) korpuse, kuriose projektuojame poilsio/sporto erdvę. Antžeminėse pastatų dalyse numatomi dideli butai, kurių kokybę apibrėžia erdvumas, privatumas, vaizdai pro langus ir galimybės nestandartiniam planavimui. Visi butai planuojami su lodžijomis arba privačiais kiemeliais.

### 3.4. Apdailos medžiagiškumo sprendiniai

Pastatų apdailai siūlomas vientisas spalvinis sprendimas, derantis su netolimais plytų ar šviesaus tinko istoriniais pastatais. Pagrindinis keliamas reikalavimas – medžiaga turi kilniai senti, todėl numatoma rinktis natūralaus molio/klinkerio plytas ar plyteles.

### 3.5. Konstrukciniai sprendiniai

Planuojama rinktis monolitinių arba mūrinių sienų ir kolonų su monolitinėmis arba surenkamomis perdangomis konstrukcinę sistemą. Šlaitiniams stogams numatoma medinė konstrukcija.

### 3.6. Sklypo sutvarkymo sprendiniai

Sprendžiant kiemus – pagrindinis tikslas sukurti jaukias pulsuojančias erdves. Kiekviena kiemo erdvė, orientuota į ją supančių korpusų poreikius, užpildyta želdiniais, poilsio zonomis, vaikų žaidimų aikštelėmis bei kitais gėrėbūvio elementais. Kadangi teritorijos išskirtinis bruožas – ryški reljefo aukščių kaita, ją išnaudojant kuriamos laiptais beirampomis jungiamos kiemo terasos, kurių dekadariaiškiau jaučiamas kiemų zonavimas; Atstumai nuo įvažų į požemines aut. saugyklas iki esamų visuomeninių ir gyvenamųjų pastatų langų išlaikomi pagal LR vyriausybės nutarimą “dėl specialiųjų žemės ir miško naudojimo sąlygų patvirtinimo” 68 p. reikalavimus.

### 3.7. Išvados

Projekto sprendiniai nepažeidžia kultūros vertybių Vilniaus senamiesčio bei Vilniaus senojo miesto su priemiesčiais archeologinės vietovės vertingųjų savybių, nes numatomas užstatymas bei statinių parametrai neviršija šiai teritorijai keliamų teritorijos bei kultūros paveldo apsaugos reglamentų reikalavimų. Planuojama teritorija urbanistiniu požiūriu projektuojama taip, kad savo užstatymu suformuotų Vilniaus senamiesčiui būdingų kvartalų struktūrą tuo pačiu formuodama perimetrinį užstatymą ties Šv. Kazimiero gatve. Statinių aukštis nustatytas atsižvelgiant į visas Bokšto ir Šv. Kazimiero gatvės pastatų išsklotines, stengiantis išlaikyti gatvių vientisą struktūrą savo tūriu neišsišokant ir nedisonuojant greitybių atžvilgiu. Užstatymo tankumas ir intensyvumas būdingas senamiesčio kvartalų užstatymams, o architektūra savo medžiagiškumu taip pat dera prie esamų istorinių pastatų stilistikos – rinkomės plytinius griežtų formų tūrius, kurie būdami šiek tiek šviesesnio atspalvio stilistiškai puikiai atskiria sena nuo naujo ir stebėtojas yra neklaidinamai informuojamas, kur baigiasi senovė ir prasideda šiuolaikinė mandagi architektūra.

PAVELDOSAUGINIU  
POŽIŪRIU PATIKRINTA  
Rus. 1h. 19-108PP  
Vilniaus miesto savivaldybės administracijos  
Miesto plėtros departamento  
Kultūros paveldo apsaugos skyriaus vedėjas  
Darius Daunoras  
2019-05-24



### 3.8. BENDRIEJI STATINIŲ RODIKLIAI

SKLYPAS	
Sklypo plotas	1473 kv.m.
Pastatais užstatomas plotas	642,7 kv.m. (leidžiamas 648 kv.m.)
Sklypo užstatymo tankumas	0.43 (leidžiamas 0.44)
Sklypo užstatymo intensyvumas	0.71 (leidžiamas 1.20)
Požeminių automobilių parkavimo vietų skaičius	15 vnt.
Antžeminių automobilių parkavimo vietų skaičius	-
PASTATAI	
Bendrasis plotas	1952,6 kv.m.
Bendrasis pastato antžeminis plotas	1046,5 kv.m. (leidžiamas 1767 kv.m.)
Parduodamas / išnuomojamas plotas	1261,3 kv.m.
Požeminio aukšto plotas	906,6 kv.m.
Parkavimo vietų skaičius	15 vnt.
Pastato antžeminis tūris	7650 kūb.m.
Pastato požeminis tūris	4540 kūb.m.
Pastato aukštis	11,8 - 14,8m (leidžiamas 15m)
Pastato aukštų skaičius	2+M
Butų skaičius	7 vnt.
Lodžių plotas	62,8 kv.m.

KORPUSAS	A	B	C	D (esamas)
Butų skaičius	1	2	2	2
Butų plotas (kv.m.)	140,9	277,3	337	243,7
Lodžių plotas (kv.m.)	11,6	12,6	12,6	26,0
Kiemelių plotas (kv.m.)	-	41,4	95,1	46,1
Rūsio patalpų plotas	-	-	145,2	117,2



VIZUALIZACIJA NR.1: PAUKŠČIO SKRYDŽIO







VIZUALIZACIJA NR.2: ŠV. KAZIMIERO G. PERSPEKTYVA



VIZUALIZACIJA NR3: BOKŠTO G. PERSPEKTYVA





VIZUALIZACIJA NR.: BOKŠTO IR ŠV.KAZIMIERO G. SANKRYŽA

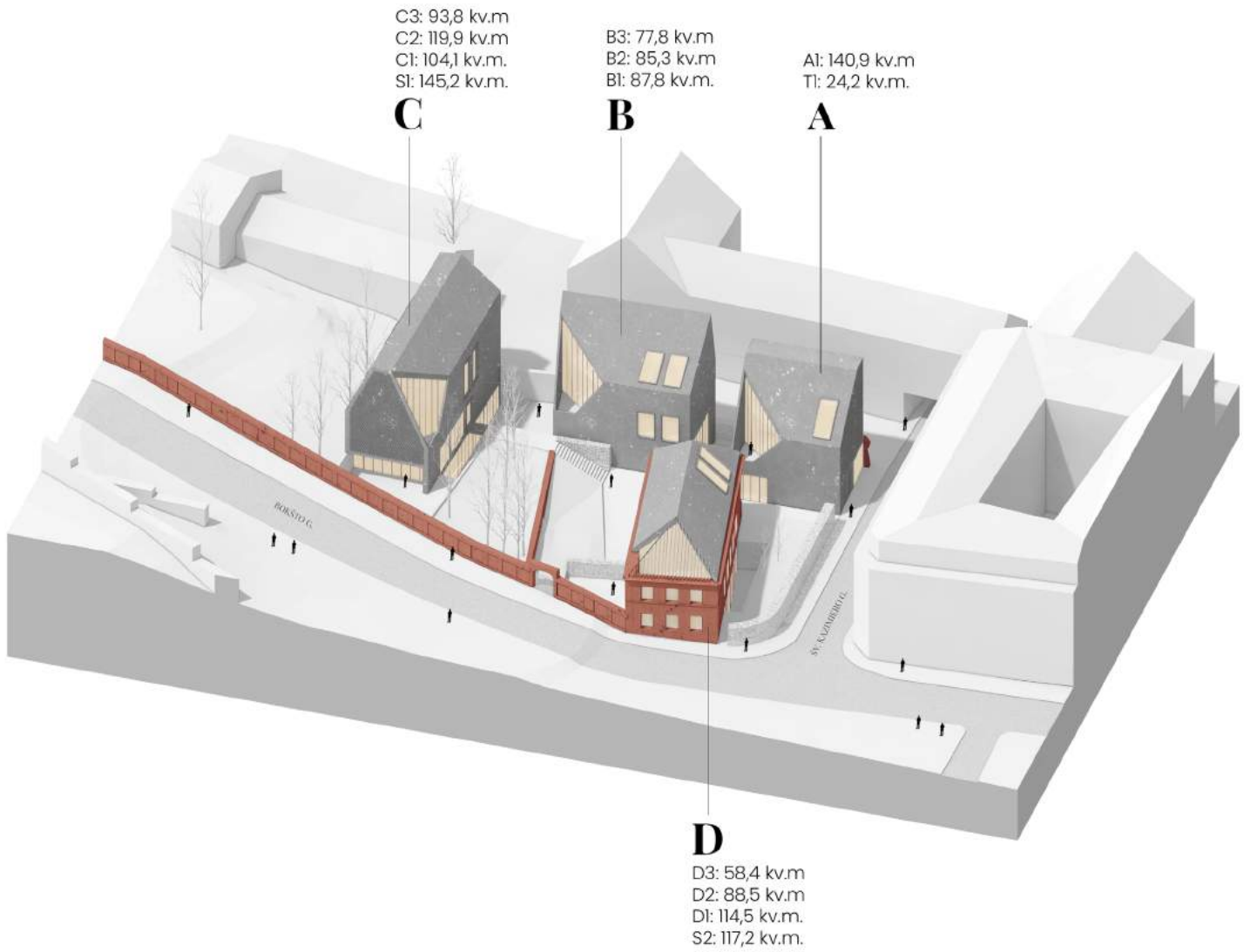




VIZUALIZACIJA NR5: PAUKŠČIO SKRYDŽIO









AKSONOMETRINĖ SCHEMA

### 3.6. SENA-NAUJA ANALOGAI

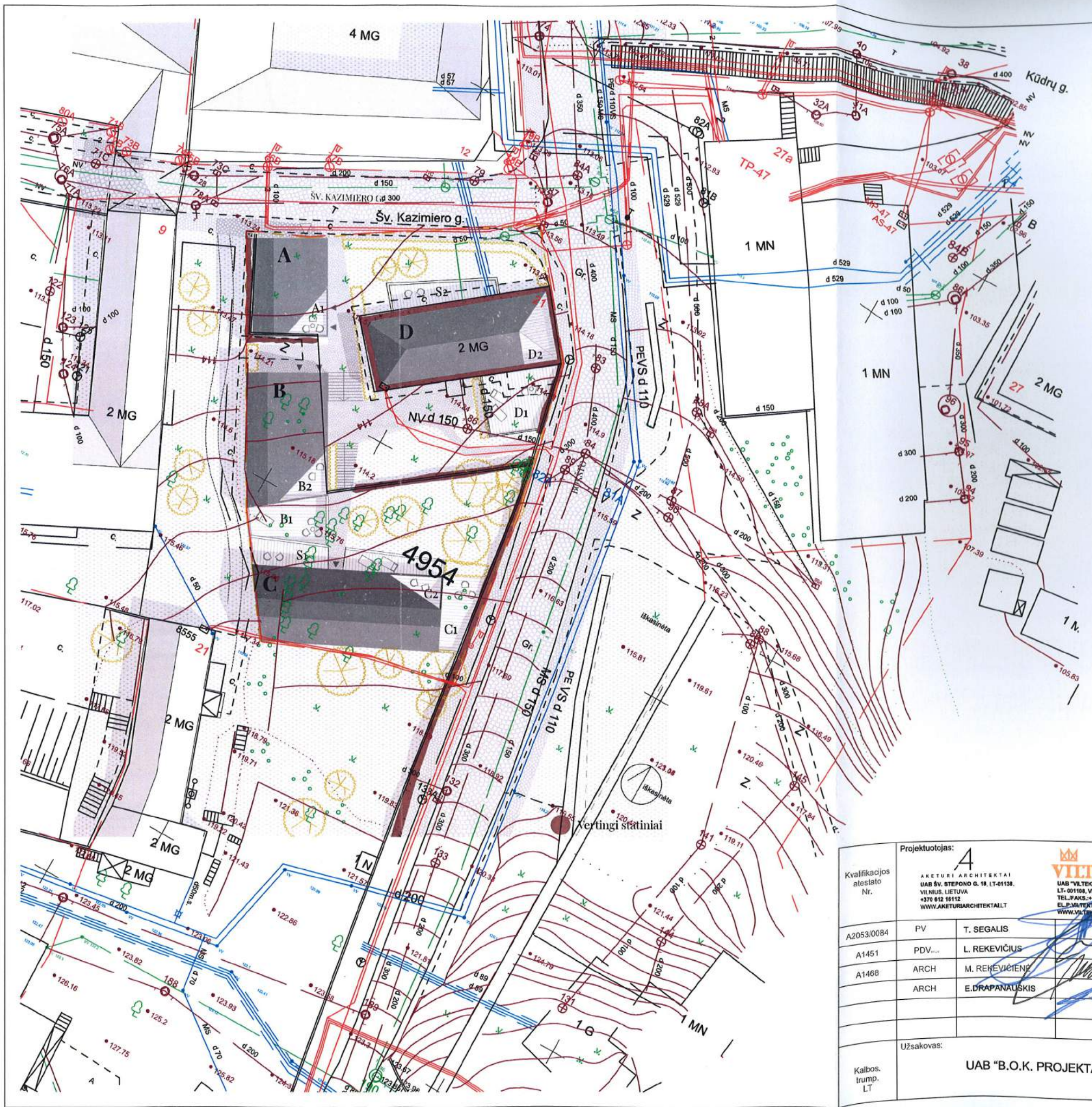




### 3.7. ANALOGAI IR MEDŽIAGIŠKUMAS



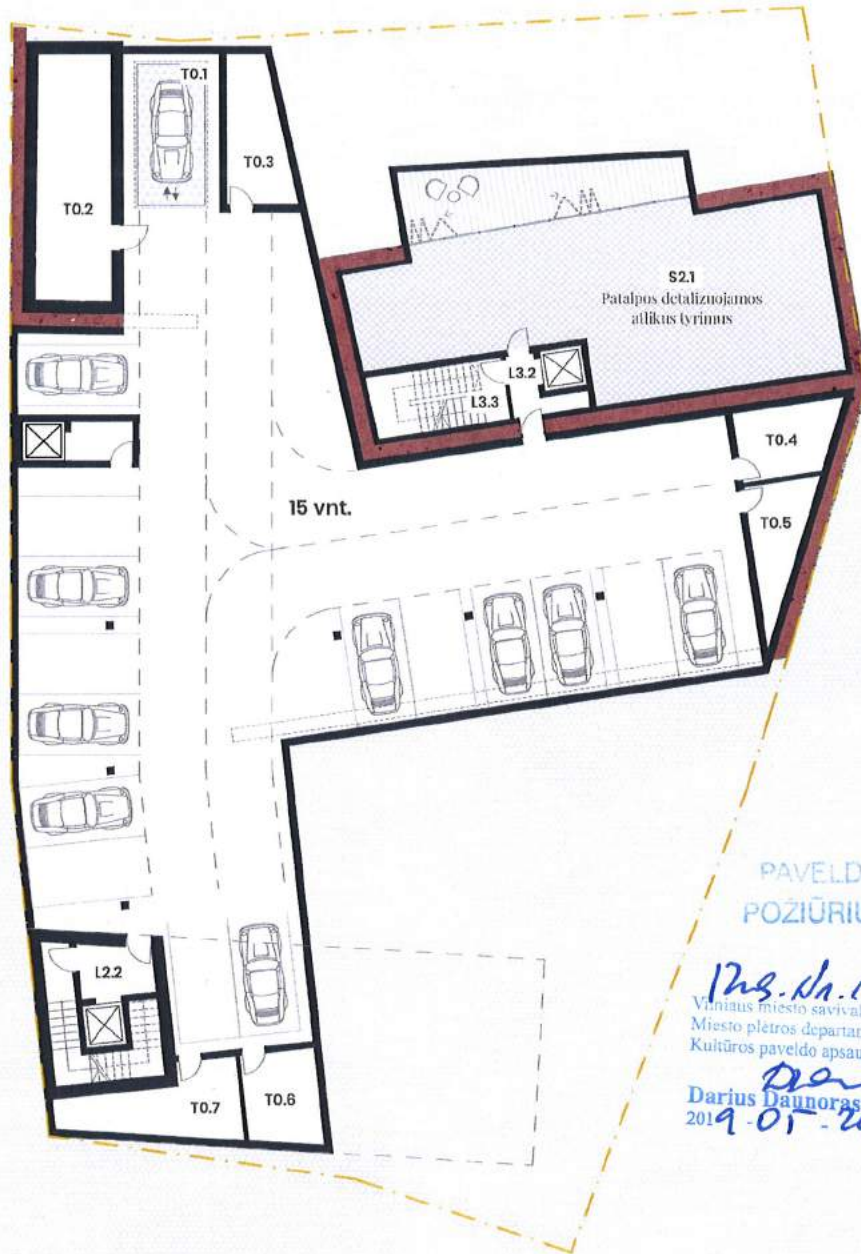




PAVELDOSAUGINIU  
POŽIŪRIU PATIKRINTA  
*Pr. Nr. 19-108PP*  
Vilniaus miesto savivaldybės administracijos  
Miesto planavimo departamentas  
Kultūros paveldo apsaugos skyriaus vedėjas  
*D.D.*  
Darius Daunoras  
2019.05.24

Kvalifikacijos atestato Nr.	Projektuotojas:	4			Statinio projekto pavadinimas:	DAUGIABUČIŲ GYVENAMŲJŲ PASTATŲ (6.3) BOKŠTO G. 21A, VILNIUS, STATYBOS IR REKONSTRUKCIJOS PROJEKTAS		
	A2053/0084	PV	T. SEGALIS		2019-05-13	Dokumento pavadinimas:	STATINIO ARCHITEKTŪROS DALIS	
	A1451	PDV	L. REKEVIČIUS		2019-05-13	Dokumento pavadinimas:	Sklypo planas	
	A1468	ARCH	M. REKEVIČIENĖ		2019-05-13	Dokumento pavadinimas:	M 1:500	
Kalbos trump. LT	Užsakovas:	UAB "B.O.K. PROJEKTAI"		Dokumento žymuo:	A108_PP_3SA_0.1	LAPŲ	LAPAI	
						1	1	





PAVELDOSAUGINIU  
POZIURIU PATIKRINTA

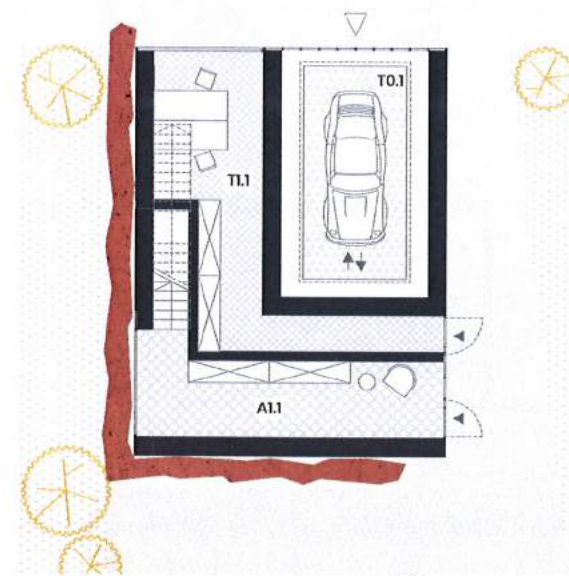
*129. Sn. 19-108PP*  
Vilniaus miesto savivaldybės administracijos  
Miesto plėtros departamento  
Kultūros paveldo apsaugos skyriaus vedėjas  
*Darius Daunoras*  
2019.01.24

P1	Automobilių saugykla	546,6 kv.m.
To.1	Automobilių liftas	
To.1-To.7	Techninės patalpos	97,6 kv.m.
S2.1	Sporto - laisvalaikio erdvė	117,2 kv.m.

Kvalifikacijos atestato Nr.	Projektuotojas: <b>A</b> AKETURI ARCHITEKTAI UAB ŠV. STEPONO G. 18, LT-01138, VILNIUS, LIETUVA +370 612 14112 WWW.AKETURIARCHITEKTAL.T		 <b>VILTEKTA</b> UAB "VILTEKTA", A. GOŠTAUTO S. LT-00118, VILNIUS, LIETUVA TEL./FAXS: +370 6119783 EL. PAŠTAS: INFO@VILTEKTA.LT, WWW.VILTEKTA.LT	Statinio projekto pavadinimas: DAUGIABUČIŲ GYVENAMŲJŲ PASTATŲ (6.3) BOKŠTO G. 21A, VILNIUS, STATYBOS IR REKONSTRUKCIJOS PROJEKTAS	
	A2053/0084	PV		T. SEGALIS	2019-05-13
A1451	PDV...	L. REKEVIČIUS	2019-05-13		
A1468	ARCH	M. REKEVIČIENĖ	2019-05-13		
	ARCH	E. DRAPANAUŠKIS	2019-05-13	Dokumento pavadinimas: Rūšio aukšto planas	LAI DA
				M 1:300	1
Kalbos, trump. LT	Užsakovas: <b>UAB "B.O.K. PROJEKTAI"</b>			Dokumento žymuo: A108_PP_3SA_0.2	LAPŲ 1
					LAPAI 1

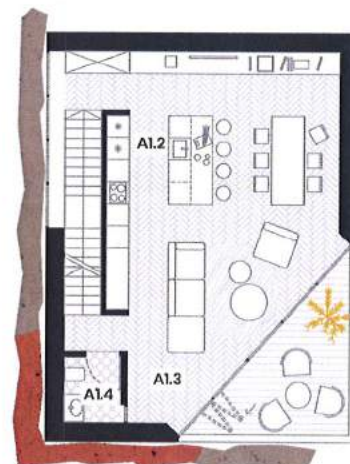


# KORPUSAS A



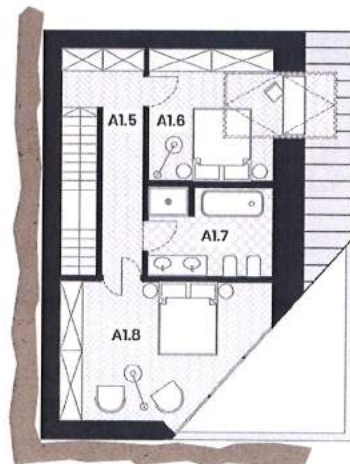
1 aukštas

T0.1 Automobilių liftas  
T1.1 Namų ekonomo biuras  
24,2 kv.m.

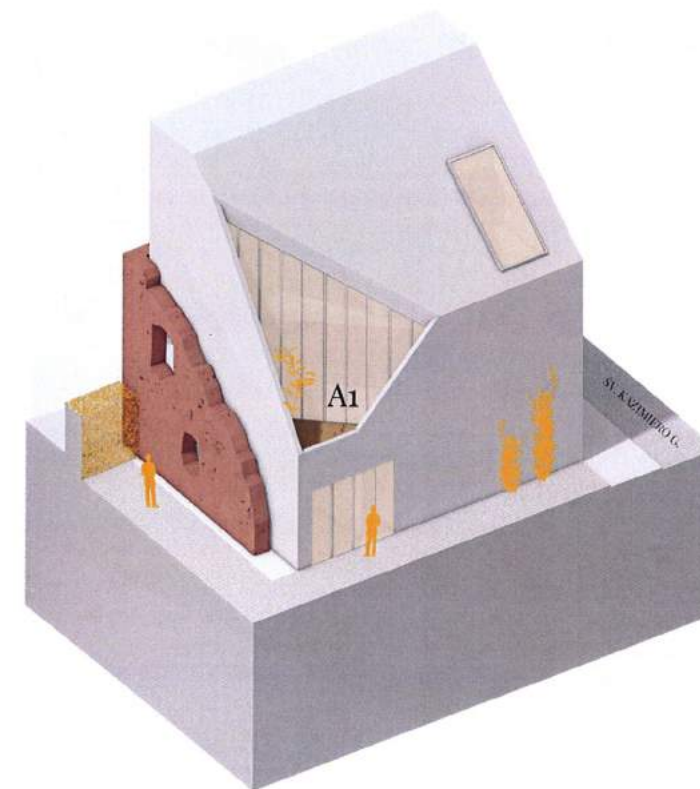
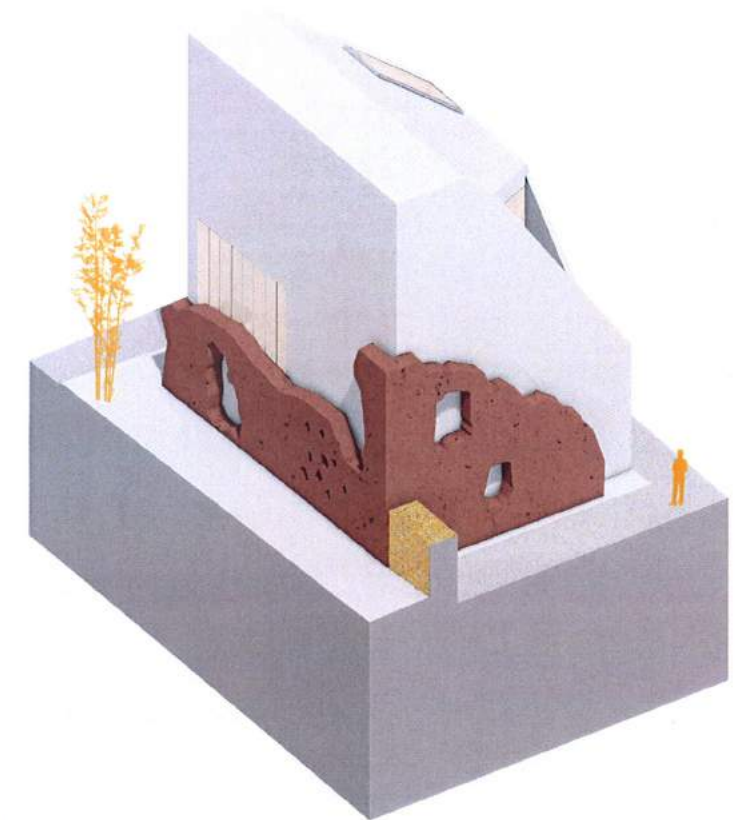
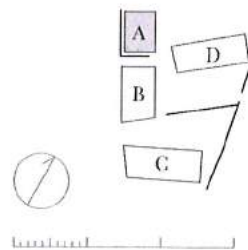


2 aukštas

A1.1 Tambūras - laiptinė  
A1.2 Virtuvės - valgomasis  
A1.3 Svetainė  
A1.4 WC  
A1.5 Koridorius  
A1.6 Miegamasis  
A1.7 San. mazgas  
A1.8 Miegamasis  
Lodžija  
140,9 kv.m.  
11,6 kv.m.



Mansarda



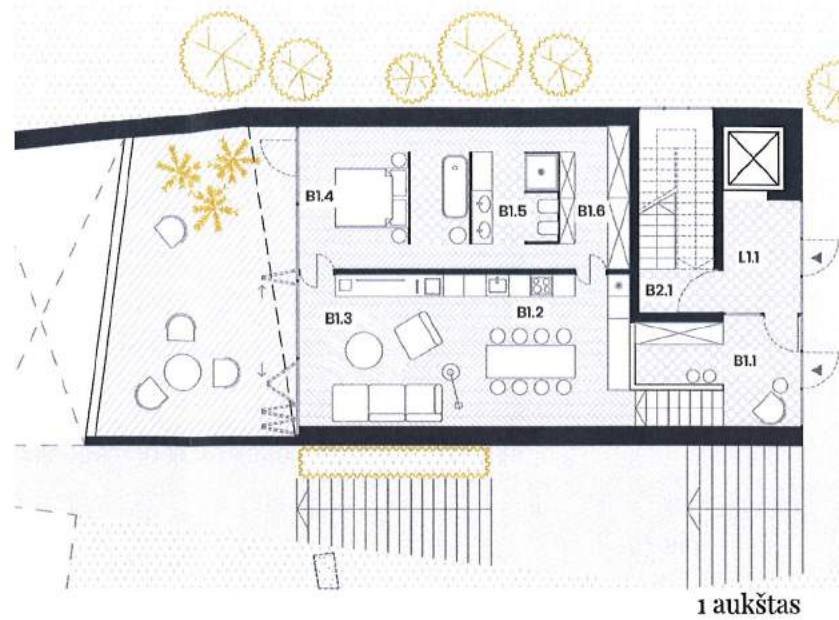
PAVEIDOSAVINIŲ  
FUZIJŲ PATIKRINTA  
Pub. Nr. 19-108PP  
Vilniaus miesto savivaldybės administracijos  
Miesto plėtros departamento  
Kultūros paveldo apsaugos skyriaus vedėjas  
*Darius Daunoras*  
2019.05.29

Kvalifikacijos atestato Nr.	Projektuotojas:			Statinio projekto pavadinimas:		
	A2053/0084	PV		T. SEGALIS	2019-05-13	Dokumento pavadinimas:
	A1451	PDV...		L. REKEVIČIUS	2019-05-13	STATINIO ARCHITEKTŪROS DALIS
	A1468	ARCH		M. REKEVIČIENĖ	2019-05-13	Dokumento pavadinimas:
		ARCH	E. DRAPANAUSKIS	2019-05-13	A korpuso planai	
					M 1:200	LAIDA
						1
Kalbos trump. LT	Užsakovas:		Dokumento žymuo:		LAPŲ	LAPAI
	UAB "B.O.K. PROJEKTAI"		A108_PP_3SA_0.3		1	1


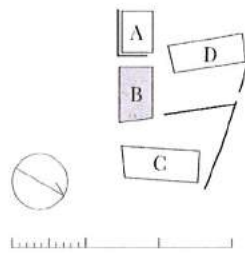
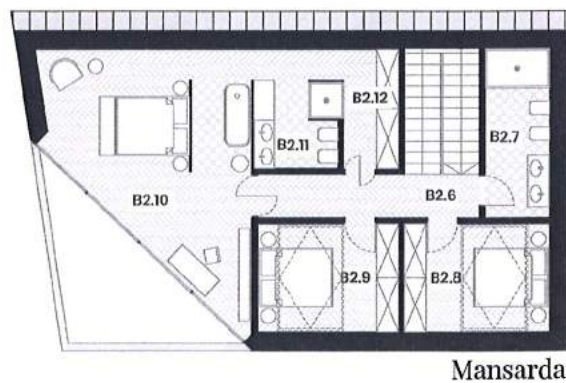
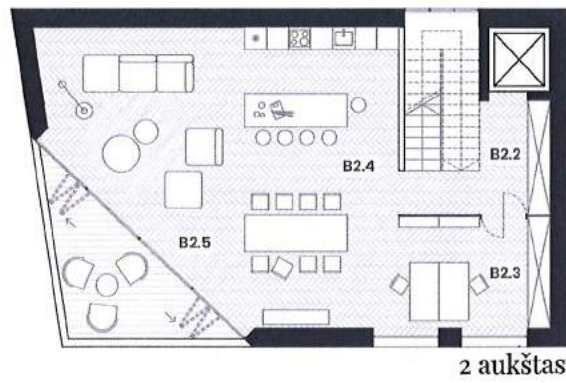


# KORPUSAS B

- L1.1 Laiptinė 6,5 kv.m.
- B1.1 Tambūras
- B1.2 Virtuvė - valgomasis
- B1.3 Svetainė
- B1.4 Miegamasis
- B1.5 San. mazgas
- B1.6 Rūbinė
- Kiemelis 87,8 kv.m.
- 41,4 kv.m.



- B2.1 Tambūras - laiptinė
- B2.2 Rūbinė
- B2.3 Darbo kambarys - biblioteka
- B2.4 Virtuvė - valgomasis
- B2.5 Svetainė
- B2.6 Koridorius
- B2.7 San. mazgas
- B2.8 Miegamasis
- B2.9 Miegamasis
- B2.10 Miegamasis
- B2.11 San. mazgas
- B2.12 Rūbinė
- Lodžija 189,5 kv.m.
- 12,6 kv.m.



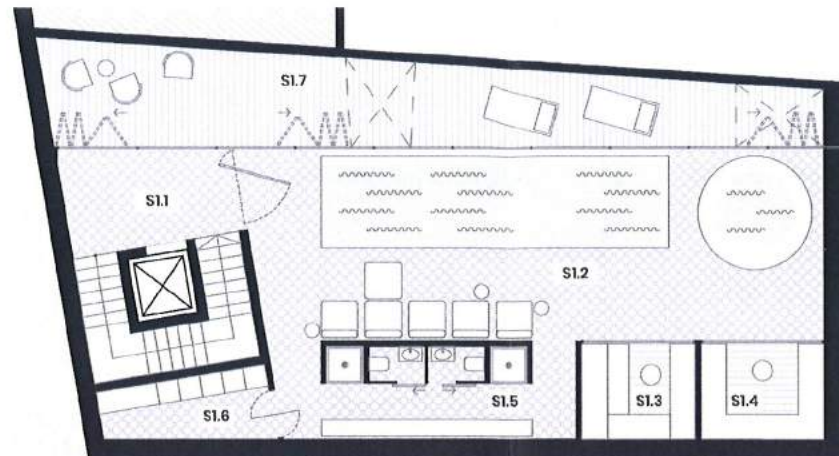
PAVELDOSAUGINIU  
POŽIURIU PATIKRINTA

*Pub. Nr. 19-108PP*  
 Vilniaus miesto savivaldybės administracijos  
 Miesto planavimo departamento  
 Kultūros paveldo apsaugos skyriaus vedėjas  
*Darius Čačoras*  
 2019.05.24

Kvalifikacijos atestato Nr.	Projektuotojas: <b>4</b>				Statinio projekto pavadinimas: DAUGIABUČIŲ GYVENAMŲJŲ PASTATŲ (6.3) BOKŠTO G. 21A, VILNIUS, STATYBOS IR REKONSTRUKCIJOS PROJEKTAS	
	A2053/0084	PV	T. SEGALIS	2019-05-13	Dokumento pavadinimas: STATINIO ARCHITEKTŪROS DALIS	
	A1451	PDV	L. REKEVIČIUS	2019-05-13	Dokumento pavadinimas: B korpuso planai M 1:200	
	A1468	ARCH	M. REKEVIČIENĖ	2019-05-13		
		ARCH	E. DRAPANAUŠKIS	2019-05-13	Dokumento žymuo: A108_PP_3SA_0.4	
Kalbos trump. LT	Užsakovas: UAB "B.O.K. PROJEKTAI"			LAPŲ 1		LAPAI 1



# KORPUSAS C

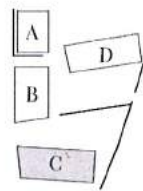


-1 aukštas



1 aukštas

S1.1	Tambūras	C1.1	Tambūras - laiptinė
S1.2	SPA erdvė	C1.2	Virtuvė - valgomasis
S1.3	Sauna	C1.3	Svetainė
S1.4	Garinė pirtis	C1.4	Miegamasis
S1.5	San. mazgai	C1.5	San. mazgas
S1.6	Pagalbinė patalpa	C1.6	Rūbinė
	Kiemelis	C1.7	WC
L2.1	Laiptinė		Kiemelis
	145,2 kv.m.		104,1 kv.m.
	50,8 kv.m.		44,3 kv.m.
	14,5 kv.m.		



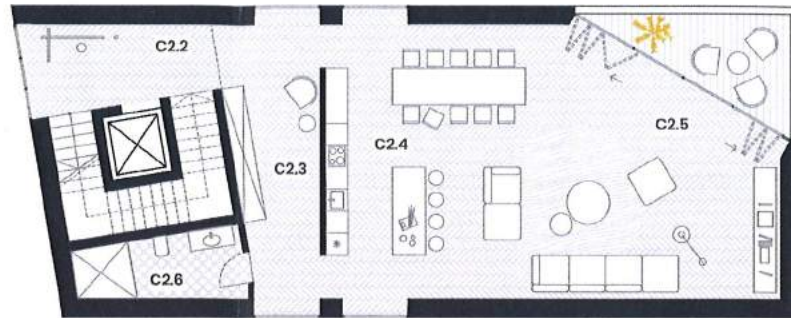
PAVELDOSAUGINIU  
POŽIŪRIU PATIKRINTA

*Darius Daunoras*  
Vilniaus miesto savivaldybės administracijos  
Nėšto plėtros departamento  
Kultūros paveldo apsaugos skyriaus vedėjas  
Darius Daunoras  
2019-05-24

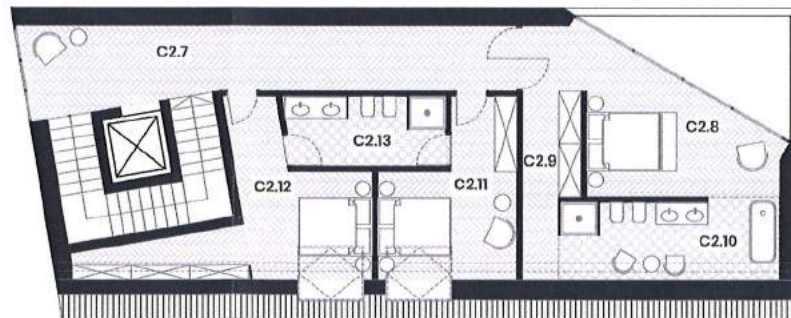
Kvalifikacijos atestato Nr.	Projektuotojas: <b>A</b>		Statinio projekto pavadinimas: <b>DAUGIABUČIŲ GYVENAMŲJŲ PASTATŲ (6.3) BOKŠTO G. 21A, VILNIUS, STATYBOS IR REKONSTRUKCIJOS PROJEKTAS</b>	
	AKTURI ARCHITEKTAI UAB ŠV. STEFONO G. 18, LT-01138, VILNIUS, LIETUVA +370 612 16112 WWW.AKTURIARCHITEKTAI.LT			
	<b>VILTEKTA</b> UAB "VILTEKTA", A. GOŠTAUTO S. LT-00108, VILNIUS, LIETUVA, TEL./FAKS. +370 610 913, EL.P. VILTEKTA@VILTEKTA.LT, WWW.VILTEKTA.LT			
A2053/0084	PV	T. SEGALIS	2019-05-13	Dokumento pavadinimas: STATINIO ARCHITEKTŪROS DALIS
A1451	PDV...	L. REKEVIČIUS	2019-05-13	
A1468	ARCH	M. REKEVIČIENĖ	2019-05-13	
	ARCH	E. DRAPANAUŠKIS	2019-05-13	Dokumento pavadinimas: <b>C korpuso planai</b>
				M 1:200
Kalbos. irump. LT	Užsakovas: <b>UAB "B.O.K. PROJEKTAI"</b>		Dokumento žymuo: A108_PP_3SA_0.5	LAPŲ 1
				LAPAI 1



# KORPUSAS C



2 aukštas

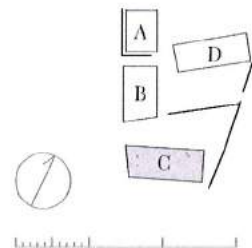


Mansarda

- C2.1 Tambūras - laiptinė
- C2.2 Holas
- C2.3 Rūbinė
- C2.4 Virtuvė - valgomasis
- C2.5 Svetainė
- C2.6 WC
- C2.7 Koridorius
- C2.8 Miegamasis
- C2.9 Rūbinė
- C2.10 San. mazgas
- C2.11 Miegamasis
- C2.12 Miegamasis
- C2.13 San. mazgas

Lodžija

232,9 kv.m.  
12,6 kv.m.



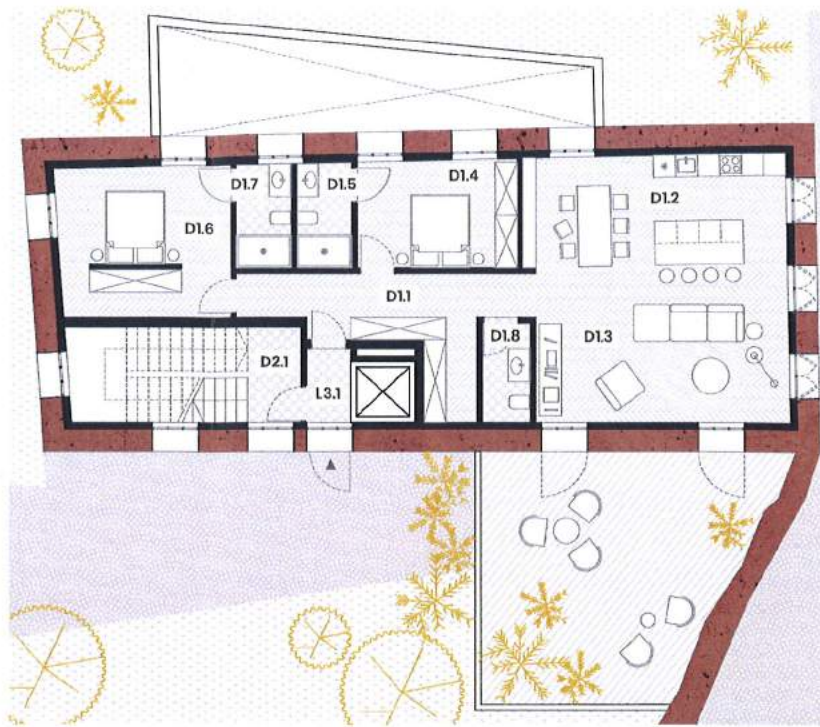
PAVELDOSAUGINIU  
POŽIŪRIU PATIKRINTA

*Par. Nr. 19-108PP*  
Vilniaus miesto savivaldybės administracijos  
Miesto plėtros departamento  
Kultūros paveldo apsaugos skyriaus vedėjas  
*Darius Daunoras*  
2019-05-24

Kvalifikacijos atestato Nr.	Projektuotojas:			Statinio projekto pavadinimas:		
	A2053/0084	PV		T. SEGALIS	2019-05-13	DAUGIABUČIŲ GYVENAMŲJŲ PASTATŲ (6.3) BOKŠTO G. 21A, VILNIUS, STATYBOS IR REKONSTRUKCIJOS PROJEKTAS
	A1451	PDV...		L. REKEVIČIUS	2019-05-13	Dokumento pavadinimas:
	A1468	ARCH		M. REKEVIČIENE	2019-05-13	STATINIO ARCHITEKTŪROS DALIS
		ARCH	E. DRAPANAUŠKIS	2019-06-13	Dokumento pavadinimas:	LAI DA
					C korpuso planai	1
					M 1:200	
Kalbos trump. LT	Užsakovas:			Dokumento žymuo:		LAPŲ LAPAI
	UAB "B.O.K. PROJEKTAI"			A108_PP_3SA_0,6		1 1

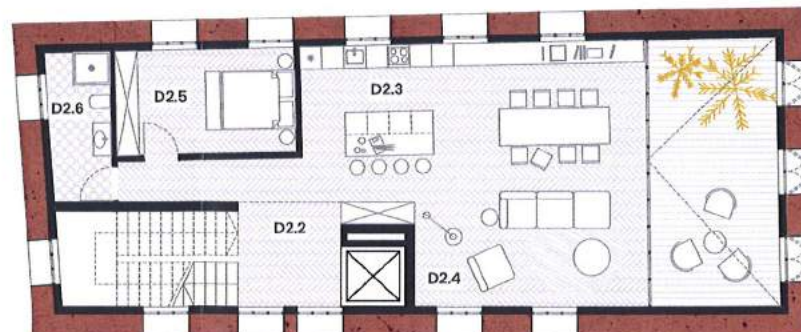


# KORPUSAS D



- L3.1 Laiptinė 2,4 kv.m.
- D1.1 Koridorius - rūbinė
- D1.2 Virtuvė - valgomasis
- D1.3 Svetainė
- D1.4 Miegamasis
- D1.5 San. mazgas
- D1.6 Miegamasis
- D1.7 San. mazgas
- Kiemelis 115,4 kv.m.  
46,1 kv.m.

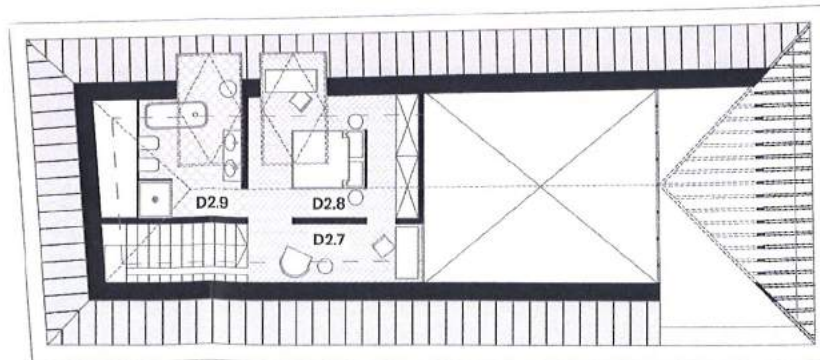
1 aukštas



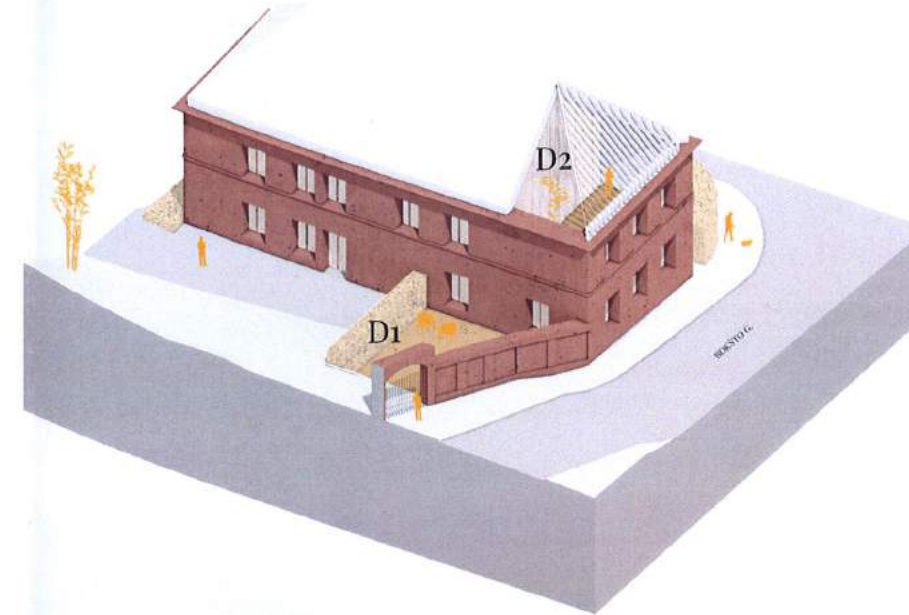
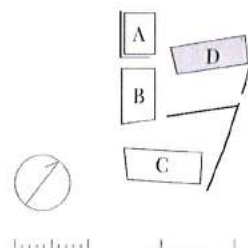
- D2.1 Tambūras - laiptinė
- D2.2 Holas
- D2.3 Virtuvė - valgomasis
- D2.4 Svetainė
- D2.5 Miegamasis
- D2.6 San. mazgas
- D2.7 Darbo kambarys
- D2.8 Miegamasis
- D2.9 San. mazgas
- Lodžija 128,3 kv.m.  
26,0 kv.m.

2 aukštas

\* Langų vietos preliminarios. Tiksliai langų angas galima nustatyti galima atlikus tyrimus

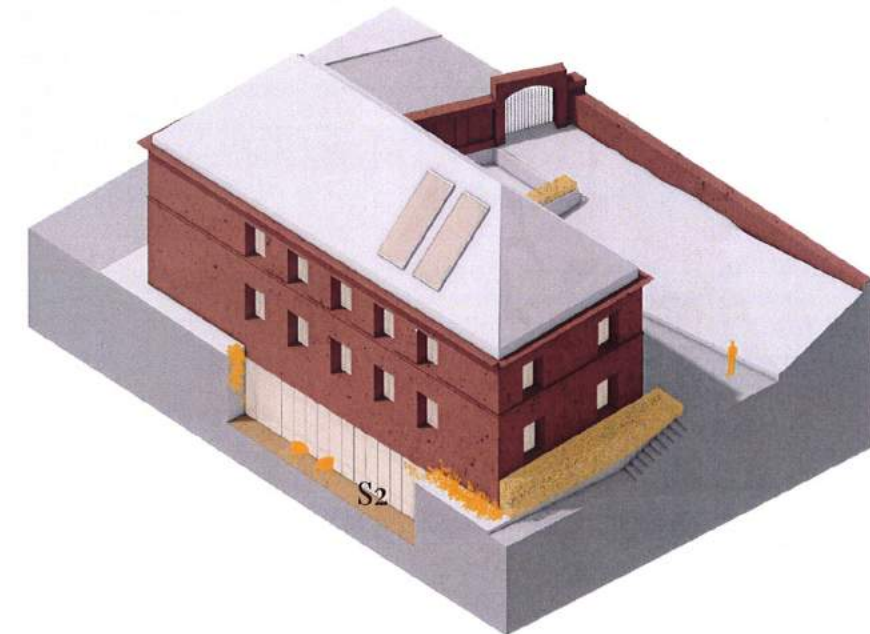


Mansarda



PAVELDOSAUGINIU  
POŽIŪRIU PATIKRINTA

*Proj. Nr. 19-10800*  
Vilniaus miesto savivaldybės administracijos  
Miesto plėtros departamento  
Kultūros paveldo apsaugos skyriaus vedėjas  
*Darius Daunoras*  
2019-05-24



Kvalifikacijos atostato Nr.	Projektuotojas: <b>A</b> AKETURI ARCHITEKTAI UAB ŠV. STEPONO G. 18, LT-01138, VILNIUS, LIETUVA +370 612 16112 WWW.AKETURIARCHITEKTAI.LT			Statinio projekto pavadinimas: <b>DAUGIABUČIŲ GYVENAMŲJŲ PASTATŲ (6.3) BOKŠTO G. 21A, VILNIUS, STATYBOS IR REKONSTRUKCIJOS PROJEKTAS</b>	
	A2053/0084	PV	T. SEGALIS		2019-05-13
	A1451	PDV...	L. REKEVIČIUS		2019-05-13
A1468	ARCH	M. REKEVIČIENE	2019-05-13	Dokumento pavadinimas: <b>D korpuso planai</b>	
	ARCH	E. DRAPANAUŠKIS	2019-05-13		
Kalbos trump. LT	Užsakovas: <b>UAB "B.O.K. PROJEKTAI"</b>			Dokumento žymuo: A108_PP_3SA_07	LAIDA 1
					LAPŲ 1





Puz. Nr. 19-108PP  
 Vilniaus miesto savivaldybės administracijos  
 Miesto planavimo departamento  
 Kultūros paveldo apsaugos skyriaus vedėjas  
 Darinys: Daugoras  
 2019-05-24

Kvalifikacijos atestato Nr.	Projektuotojas:				Statinio projekto pavadinimas:			
	A2053/0084	PV	T. SEGALIS		2019-05-13	DAUGIABUČIŲ GYVENAMŲJŲ PASTATŲ (6.3) BOKŠTO G. 21A, VILNIUS, STATYBOS IR REKONSTRUKCIJOS PROJEKTAS		
	A1451	PDV...	L. REKEVIČIUS		2019-05-13	Dokumento pavadinimas:		
	A1468	ARCH	M. REKEVIČIENĖ		2019-05-13	STATINIO ARCHITEKTŪROS DALIS		
		ARCH	E. DRAPANAUŠKIS	2019-05-13	Dokumento pavadinimas:		LAIDA	
					Pjūvis A-A		1	
					M 1:200			
Kalbos trump. LT	Užsakovas:			Dokumento žymuo:			LAPŲ	
	UAB "B.O.K. PROJEKTAI"			A108_PP_3SA_0.8			LAPAI	
						1	1	



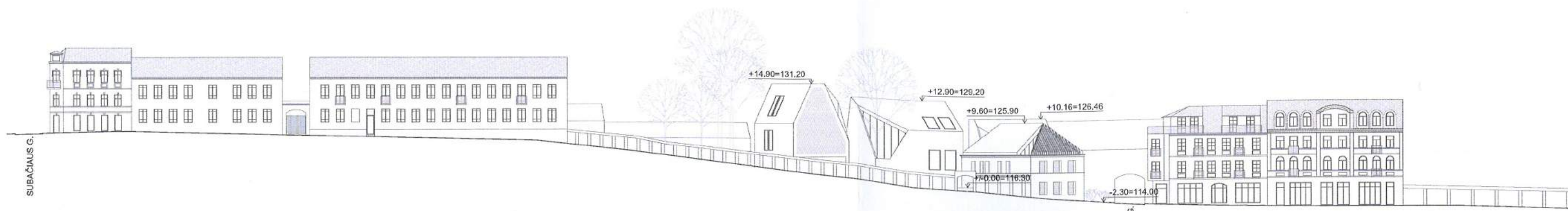


PAVELDOSAUGINIŲ  
POŽIŪRIŲ PATIKRINTA  
DNR Nr. 19-108PP  
Vilniaus miesto savivaldybės administracijos  
Miesto plėtros departamento  
Kultūros paveldo apsaugos skyriaus vedėjas  
Darius Daunoras  
2019-05-24

ŠV. KAZIMIERO G.

Kvalifikacijos atestato Nr.	Projektuotojas: <b>A</b>			Statinio projekto pavadinimas: DAUGIABUČIŲ GYVENAMŲJŲ PASTATŲ (6.3) BOKŠTO G. 21A, VILNIUS, STATYBOS IR REKONSTRUKCIJOS PROJEKTAS	
	A2053/0084	PV	T. SEGALIS		2019-05-13
	A1451	PDV...	L. REKEVIČIUS		2019-05-13
	A1468	ARCH	M. REKEVICIENE		2019-05-13
		ARCH	E. DRAPANAUSKIS	2019-05-13	
				Dokumento pavadinimas: Pjūvis B-B	
Kalbos trump. LT	Užsakovas: UAB "B.O.K. PROJEKTAI"			Dokumento žymuo: A108_PP_3SA_0.9	
				LAPŲ	
				LAPAI	
				1	
				1	



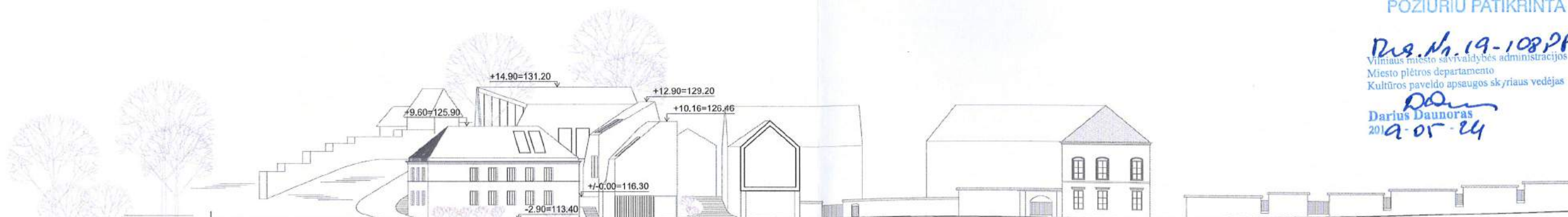


Bokšto g. išklotinė

PAVELDOSAUGINIU  
POŽIŪRIU PATIKRINTA

*Proj. Nr. 19-108PP*  
Vilniaus miesto savivaldybės administracijos  
Miesto plėtros departamento  
Kultūros paveldo apsaugos skyriaus vedėjas

*Darius Daunoras*  
2019-05-24



Šv. Kazimiero g. išklotinė

Kvalifikacijos atestato Nr.	Projektuotojas: <b>A</b> AKTURI ARCHITEKTAI UAB ŠV. STEPANO G. 18, LT-01138, VILNIUS, LIETUVA +370 612 18112 WWW.AKTURARCHITEKTAI.LT			Statinio projekto pavadinimas: <b>DAUGIABUČIŲ GYVENAMŲJŲ PASTATŲ (6.3) BOKŠTO G. 21A, VILNIUS, STATYBOS IR REKONSTRUKCIJOS PROJEKTAS</b>	
A2053/0084	PV	T. SEGALIS	2019-05-13	Dokumento pavadinimas: STATINIO ARCHITEKTŪROS DALIS	
A1451	PDV...	L. REKEVIČIUS	2019-05-13		
A1468	ARCH	M. REKEVIČIENĖ	2019-05-13		
	ARCH	E. DRAPANAUŠKIS	2019-05-13	Dokumento pavadinimas: Bokšto ir Šv. Kazimiero g. išklotinės	
Kalbos trump. LT	Užsakovas: <b>UAB "B.O.K. PROJEKTAI"</b>			Dokumento žymuo: A108_PP_3SA_0.10	LAIDA 1
				LAPŲ 1	LAPAI 1



AKETURI ARCHITEKTAI  
Šv. Stepono g. 18, LT-01138, Vilnius  
+370 612 16112  
[info@aketuriarchitektai.lt](mailto:info@aketuriarchitektai.lt)  
[www.aketuriarchitektai.lt](http://www.aketuriarchitektai.lt)