



Statinio projekto pavadinimas

## SENOJO MOLĖTŲ PLENTO JUNGTIES SU MOKSLININKŲ GATVE STATYBOS IR BALTUPIO IR MOKSLININKŲ G. SANKRYŽOS, VILNIAUS M., REKONSTARVIMO PROJEKTAS

Statinio projekto Nr.

**VP.18-187**

Statytojas (užsakovas)

**VILNIAUS MIESTO SAVIVALDYBĖ**

Konstitucijos pr. 3, LT-09601, Vilnius, tel. (8-5) 211 2000.

Kodas Juridinių asmenų registre 111109233

**SAVIVALDYBĖS ĮMONĖ „VILNIAUS PLANAS“**

Konstitucijos pr. 3, LT-09601, Vilnius, tel. (8-5) 211 2446.

Kodas Juridinių asmenų registre 123615345

Projektuotojas

Statinio (statinių) pavadinimas

**SENOJO MOLĖTŲ PLENTO JUNGTIES SU MOKSLININKŲ G.**

Statinio (statinių) adresas (statybos vieta)

**IR BALTUPIO IR MOKSLININKŲ G. SANKRYŽA**

Statybos rūšis

**MOKSLININKŲ G., VILNIAUS M.**

Statinio kategorija

**STATYBA, REKONSTRAVIMAS**

Statinio projekto etapas

**SUSISIEKIMO KOMUNIKACIJOS**

**PROJEKTINIAI PASIŪLYMAI**

Bylos (segtuvo) žymuo

**PP**

Bylos (segtuvo) laidos žymuo

**0**

Bylos (segtuvo) išleidimo data

**2019**

*Pasirašančių asmenų pareigos:*

*Vardai, pavardės, kiti būtini duomenys:*

*Parašai:*

Direktoriaus pavaduotojas, laikinai vykdomasis  
direktoriaus funkcijas

GINTAUTAS PREDKELIS

Projektavimo skyriaus inžinerijos poskyrios  
l.e.p. vadovas

ARTŪRAS MAZELIAUSKAS

Projekto vadovas





SAULIUS VALEIKA

Kvalifikaciją patvirtinančio dokumento Nr. **25000**

## PROJEKTINIŲ PASIŪLYMŲ SUDĖTIS

Nr.	Dokumento pavadinimas	Lapo Nr.
1.	Projektinių pasiūlymų sudėtis	1 psl.
2.	Vilniaus miesto savivaldybės administracijos Miesto ūkio ir transporto departamento projektinių pasiūlymų rengimo užduotis	2 psl.
3.	Vilniaus miesto savivaldybės administracijos prisijungimo prie susisiekimo komunikacijų sąlygos 2018-11-23 Nr. 18/1277	3 psl.
4.	Vilniaus miesto savivaldybės administracijos Miesto ūkio ir transporto departamento pritarimas projektiniams pasiūlymams	4-5 psl.
5.	Aiškinamasis raštas	6-10 psl.
6.	Situacijos schema	11 psl.
7.	Projektinių pasiūlymų schema	12 psl.
8.	Transporto eismo srautai	13-14 psl.
9.	Apie 4,5 ha teritorijos šalia Mokslininkų gatvės ir Molėtų pl. detalusis planas. Pagrindinių reglamentų brėžinys. 2011-10-10-DP-1	15 psl.

0	2019	
LAIDA	IŠLEIDIMO DATA	LAIIDOS STATUSAS, KEITIMO PRIEŽASTIS (JEI TAIKOMA)

KVAL. PATV. DOK. NR.	 <b>VILNIAUS PLANAS</b>			Statinio projekto pavadinimas <b>SENOJO MOLĖTŲ PLENTO JUNGTIES SU MOKSLININKŲ GATVE STATYBOS IR BALTUPIO IR MOKSLININKŲ G. SANKRYŽOS, VILNIAUS M., REKONSTRAVIMO PROJEKTAS</b>			
	25000	PV	Saulius Valeika		Statinio numeris ir pavadinimas, dokumento pavadinimas <b>PROJEKTINIŲ PASIŪLYMŲ SUDĖTIS</b>		Laida
	17687	PDV	Saulius Valeika				0
		INŽ	Miglė Skirmantė				
PP	Statytojas ir (arba) užsakovas Vilniaus miesto savivaldybė			Dokumento žymuo VP.18-187-PP		Lapas 1	Lapų 1

TVIRTINU:

Vilniaus miesto savivaldybės administracijos  
Miesto ūkio ir transporto departamento direktoriaus  
pavaduotojas, pavaduojantis departamento direktorių  
Arūnas Visockas

2018 m. 11 mėn. 05 d.

### PROJEKTINIŲ PASIŪLYMŲ RENGIMO UŽDUOTIS

1. **Statytojas:** *Vilniaus miesto savivaldybė*
2. **Projekto pavadinimas:** *Senajo Molėtų plento jungties su Mokslininkų g. statybos ir Baltupio ir Mokslininkų gatvių rekonstravimo projektas.*
3. **Objekto kategorija:** *Nesudėtingas*
4. **Objekto rūšis:** *Susisiekimo komunikacijos (8.2)*
5. **Projektinių pasiūlymų paskirtis:** *Informuoti visuomenę apie statinio projektavimą pagal statybos techninio reglamento STR 1.04.04:2017 „Statinio projektavimas, projekto ekspertizė“ ir Vilniaus m. savivaldybės administracijos direktorės 2015 m. rugsėjo 18 d. įsakymą Nr.40-331 „Dėl pranešimų apie projektus paskelbimo terminų ir būdų“.*
6. **Projektinių pasiūlymų apimtis:**
  - 8.1. *Suplanuoti Senajo Molėtų plento jungtį su Mokslininkų g. ir Baltupio ir Mokslininkų gatvių rekonstravimą pagal prisijungimo prie susisiekimo komunikacijų sąlygų reikalavimus.*
  - 8.2. *Projektinių pasiūlymų apimtis turi atitikti STR 1.04.04:2017 „Statinio projektavimas, projekto ekspertizė“ reikalavimus.*
7. **Projektinių pasiūlymų sudėtis:**
  - 9.1. *Aiškinamasis raštas;*
  - 9.2. *Dangų planas;*
  - 9.3. *Skersiniai pjūviai.*
8. **Projektinius pasiūlymus derinti su:** *Miesto ūkio ir transporto departamentu.*
9. **Projekto dokumentų komplektų skaičius:**
  - 9.1. *Projekto bylų skaičius – 1 egz.*
  - 9.2. *Kompiuterinė laikmena – 1 egz. kiekvienos rinkmenos (failo) minimalus raiškos reikalavimas 200 dpi. Maksimalus dydis – 20MB, galimi formatai – pdf, jpg.*
  - 9.3. *Kompiuterinėje laikmenoje įrašyti projektiniai pasiūlymai turi būti pasirašyti juos parengusių asmenų elektroniniais parašais.*

Vilniaus miesto savivaldybės administracijos  
Miesto ūkio ir transporto departamento  
Susisiekimo komunikacijų skyriaus  
Projektavimo, sąlygų išdavimo ir inžinerinių  
tinklų poskyrio vyr. specialistė

Sonata Čapienė  
2018-10-31  
Kvalifikacijos atestatų Nr. 16457, 27167

# VILNIAUS MIESTO SAVIVALDYBĖS ADMINISTRACIJA

Išduodamos pagal pateiktą statytojo (užsakovo) prašymą 2018-11-21 Nr. A348-1335/18

## PRISIJUNGIMO PRIE SUSISIEKIMO KOMUNIKACIJŲ SĄLYGOS

2018-11-23

Nr. 18/1277

**Projekto pavadinimas** Senojo Molėtų plento jungties su Mokslininkų gatve statybos ir Baltupio ir Mokslininkų g. sankryžos, Vilniaus m., rekonstravimo projektas

**Statytojas (užsakovas)** Vilniaus miesto savivaldybė

### Susisiekimo komunikacijų sąlygos

Suprojektuoti:

1) jungties tarp Molėtų pl. ir Mokslininkų g. atkarpą nuo Mokslininkų gatvės iki ir ties žemės sklypu (kadastro Nr. 0101/0004:509). Projektuojamos jungties techniniai parametrai: dviejų eismo juostų asfalto dangos važiuojamoji dalis su papildoma eismo juosta kairiajam posūkiui, ne siauresnis kaip 2,25 m pločio betoninių plytelių šaligatvis (vienoje gatvės pusėje), gatvės eksploatavimo juosta (vienoje gatvės pusėje).

Jungties tarp Molėtų pl. ir Mokslininkų g. atkarpa nuo Mokslininkų gatvės iki ir ties žemės sklypu (kadastro Nr. 0101/0004:509) projektuojama su apšvietimu.

2) Mokslininkų gatvės atkarpoje ne siauresnį kaip 2,25 m pločio betoninių plytelių šaligatvį (vienoje gatvės pusėje) nuo Molėtų pl. / Geležinio Vilko g. / Mokslininkų g. sankryžos iki žemės sklypo (kadastro Nr. 0101/0005:87).

3) Mokslininkų g./ Baltupio g. / jungties tarp Molėtų pl. ir Mokslininkų g. šviesoforais reguliuojamą sankryžą pagal Priedą Nr. 1.

Spręsti lietaus vandens surinkimą ir nuvedimą nuo naujai įrengiamų dangų.

Eismo reguliavimo ir eismo saugumo priemonės pagal poreikį projektuoti ir įrengti vadovaujantis Vilniaus miesto savivaldybės administracijos direktoriaus 2009-10-15 patvirtintu įsakymu Nr. 30-1783 „Techninių eismo reguliavimo priemonių įrengimo ir jų priežiūros Vilniaus mieste aprašas“ ir Vilniaus miesto savivaldybės tarybos 2006-04-26 sprendimu Nr. 1-1136 patvirtintomis „Saugaus eismo reguliavimo priemonių įrengimo Vilniaus mieste rekomendacijomis“.

Administracijos direktoriaus pavaduotojas

Julius Morkūnas

specialistė Asta Jurskienė, tel. 211 2717

Sąlygas gavau

(parašas)


(vardas ir pavardė)

2018 - -



A. Naselėuskui

Elektroninio dokumento nuorašas



VILNIAUS MIESTO SAVIVALDYBĖS ADMINISTRACIJOS  
MIESTO ŪKIO IR TRANSPORTO DEPARTAMENTAS

SI „Vilniaus planas“  
info@vplanas.lt

2018-11-20 Nr. A51-10043/18(2.9.4.5E-UK7)  
I Nr.

**DĖL SENOJO MOLĖTŲ PLENTO JUNGTIES SU MOKSLININKŲ GATVE STATYBOS  
IR BALTUPIO IR MOKSLININKŲ G. SANKRYŽOS, VILNIAUS M., PROJEKTINIŲ  
PASIŪLYMŲ**

Vilniaus miesto savivaldybės administracijos Inžinerinių statinių projektų ir projektinių pasiūlymų vertinimo darbo grupė peržiūrėjo Senojo Molėtų plento jungties su Mokslininkų gatve statybos ir Baltupio ir Mokslininkų g. sankryžos, Vilniaus m., projektinius pasiūlymus ir pasiūlymų sprendiniams pritaria.

Direktoriaus pavaduotojas

Arūnas Visockas

Sonata Čapienė, tel. (8 5) 211 2136, el. p. [sonata.capiene@vilnius.lt](mailto:sonata.capiene@vilnius.lt)



Savivaldybės biudžetinė įstaiga  
Kodas 188710061  
Duomenys kaupiami ir saugomi  
Juridinių asmenų registre

Konstitucijos pr. 3  
LT-09601 Vilnius  
Tel. (8 5) 211 2155  
Faks. (8 5) 211 2222

El. p. [savivaldybe@vilnius.lt](mailto:savivaldybe@vilnius.lt)  
[www.vilnius.lt](http://www.vilnius.lt)

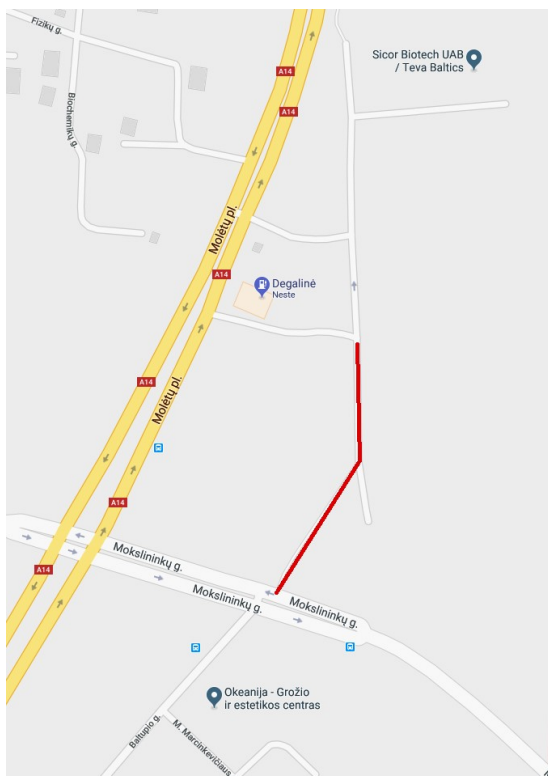
**DETALŪS METADUOMENYS**

<b>Dokumento sudarytojas (-ai)</b>	Vilniaus miesto savivaldybė 188710061, Konstitucijos pr. 3, LT-09601, Vilnius
<b>Dokumento pavadinimas (antraštė)</b>	DĖDĖL SENOJO MOLĖTŲ PLENTO JUNGTIES SU MOKSLININKŲ GATVE STATYBOS IR BALTUPIO IR MOKSLININKŲ G. SANKRYŽOS, VILNIAUS M., PROJEKTINIŲ PASIŪLYMŲ
<b>Dokumento registracijos data ir numeris</b>	2018-11-20 Nr. A51-100443/18(2.9.4.5E-UK7)
<b>Dokumento gavimo data ir dokumento gavimo registracijos numeris</b>	–
<b>Dokumento specifikacijos identifikavimo žymuo</b>	ADOC-V1.0
<b>Parašo paskirtis</b>	Pasirašymas
<b>Parašą sukūrusio asmens vardas, pavardė ir pareigos</b>	Arūnas Visockas, Miesto ūkio ir transporto departamento direktoriaus pavaduotojas, Miesto ūkio ir transporto departamentas
<b>Sertifikatas išduotas</b>	ARŪNAS VISOCKAS, Vilniaus miesto savivaldybės administracija LT
<b>Parašo sukūrimo data ir laikas</b>	2018-11-20 14:59:29 (GMT+02:00)
<b>Parašo formatas</b>	XAdES-T
<b>Laiko žymeje nurodytas laikas</b>	2018-11-20 14:59:44 (GMT+02:00)
<b>Informacija apie sertifikavimo paslaugų teikėją</b>	ADIC CA-B, Asmens dokumentu israsymo centras prie LR VRM LT
<b>Sertifikato galiojimo laikas</b>	2017-01-17 10:35:09 – 2020-01-17 10:35:09
<b>Informacija apie būdus, naudotus metaduomenų vientisumui užtikrinti</b>	"Registravimas" paskirties metaduomenų vientisumas užtikrintas naudojant "VI Registru Centras RCSC (IssuingCA-A), VI Registru Centras - I.k. 124110246 LT" išduotą sertifikatą "Dokumentų valdymo sistema Avilyš, Vilniaus miesto savivaldybės administracija LT", sertifikatas galioja nuo 2018-01-04 14:51:14 iki 2019-01-04 14:51:14
<b>Pagrindinio dokumento priedų skaičius</b>	–
<b>Pagrindinio dokumento pridedamų dokumentų skaičius</b>	–
<b>Priedamo dokumento sudarytojas (-ai)</b>	–
<b>Priedamo dokumento pavadinimas (antraštė)</b>	–
<b>Priedamo dokumento registracijos data ir numeris</b>	–
<b>Programinės įrangos, kuria naudojantis sudarytas elektroninis dokumentas, pavadinimas</b>	Dokumentų valdymo sistema „Avilyš“, versija 3.4.34
<b>Informacija apie elektroninio dokumento ir elektroninio (-ių) parašo (-ų) tikrinimą (tikrinimo data)</b>	Atitinka specifikacijos keliamus reikalavimus. Visi dokumente esantys elektroniniai parašai galioja (2018-11-20 15:07:30)
<b>Paieškos nuoroda</b>	–
<b>Papildomi metaduomenys</b>	Nuorašą suformavo 2018-11-20 15:07:30 Dokumentų valdymo sistema „Avilyš“

## Aiškinamasis raštas

„Senojo Molėtų plento jungties su Mokslininkų gatve statybos ir Baltupio ir Mokslininkų g. sankryžos, Vilniaus m., rekonstravimo projekto“ projektiniai pasiūlymai rengiami vadovaujantis Vilniaus miesto savivaldybės administracijos Miesto ūkio ir transporto departamento užsakymu paslaugoms atlikti 2018-08-07 Nr. A197-472/18(2.9.4.5-UK7), Projektinių pasiūlymų rengimo užduotimi 2018-11-05, patvirtintu detaliuoju planu “Apie 4,5 ha teritorijos šalia Mokslininkų gatvės ir Molėtų plento detalusis planas”.

### Esama situacija



**1 pav.** Projektuojamos sankryžos vieta.

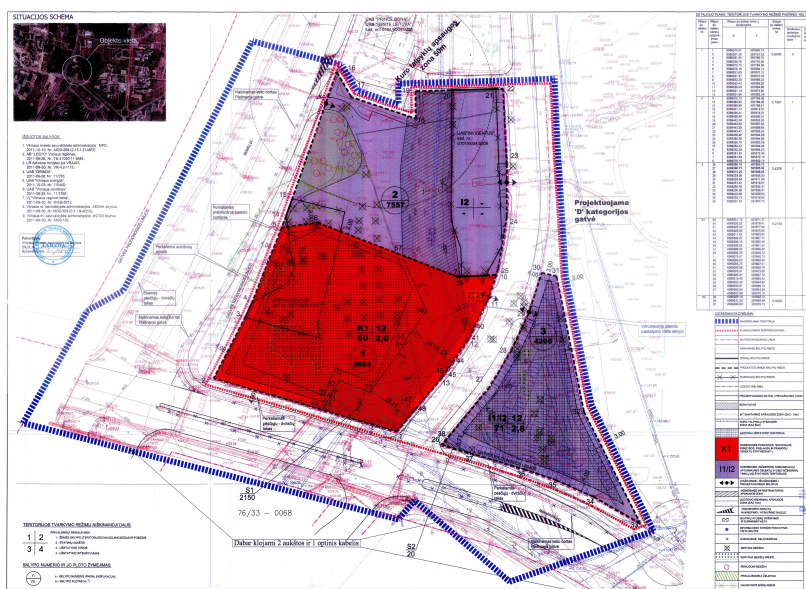
Projektuojama Senojo Molėtų plento jungtis su Mokslininkų gatve yra Vilniuje, Verkių seniūnijoje, šalia Molėtų pl. ir Mokslininkų g.

Esamoje situacijoje planuojamos jungties vietoje yra duobėta asfalto danga, vejų dangos. Buvęs kelias naudojamas kaip automobilių stovėjimo aikštelė.

0	2019	
LAIDA	IŠLEIDIMO DATA	LAIDOS STATUSAS, KEITIMO PRIEŽASTIS (JEI TAIKOMA)

KVAL. PATV. DOK. NR.	<b>VILNIAUS PLANAS</b>			Statinio projekto pavadinimas		
				<b>SENOJO MOLĖTŲ PLENTO JUNGTIOS SU MOKSLININKŲ GATVE STATYBOS IR BALTUPIO IR MOKSLININKŲ G. SANKRYŽOS, VILNIAUS M., REKONSTRAVIMO PROJEKTAS</b>		
25000	PV	Saulius Valeika	<i>Saulius Valeika</i>	Statinio numeris ir pavadinimas, dokumento pavadinimas		Laida
17687	PDV	Saulius Valeika	<i>Saulius Valeika</i>			
	INŽ	Miglė Skirmantė	<i>Miglė Skirmantė</i>			<b>AIŠKINAMASIS RAŠTAS</b>
LT	Statytojas ir (arba) užsakovas			Dokumento žymuo		Lapas
	Vilniaus miesto savivaldybė			VP.18-187-PP		Lapų
				1	5	





**2 pav.** Apie 4,5 ha teritorijos šalia Mokslininkų gatvės ir Molėtų plento detaliojo plano sprendiniai (žr. priedas Nr. 1)

Projekto vykdymo riba patenka į apie 4,5 ha teritorijos šalia Mokslininkų gatvės ir Molėtų plento detaliojo plano ribas. Pirmiau minėtame detaliojame plane numatyta 4 eismo juostų D kategorijos gatvė jungianti Mokslininkų g. Baltupio g. sankryžą su Senoju Molėtų plentu. Eismo juostos numatytas 3,5 m pločio su greta esančiais 1,5 – 1,6 m pločio pėsčiųjų takais.



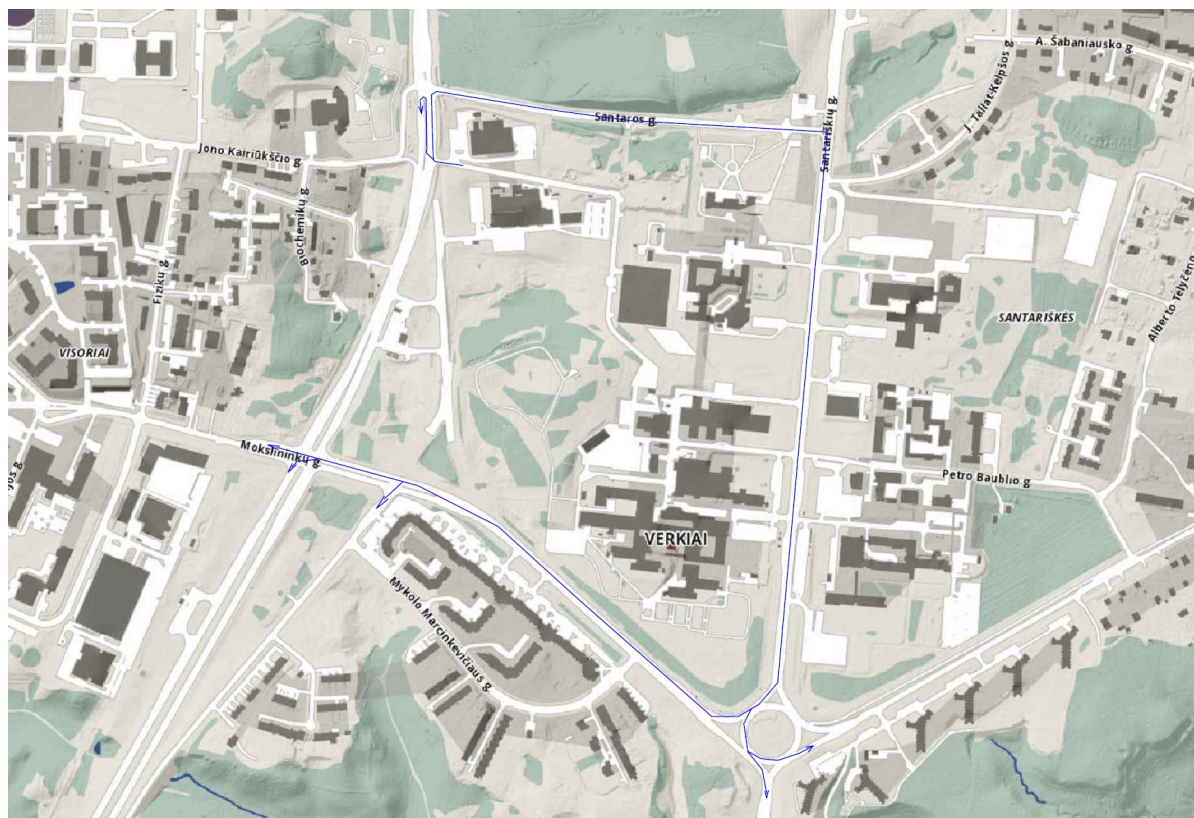
**3 pav.** Suprojektuotos ir pastatytos daugiaaukštė automobilių saugykla vieta Santariškių g. 4

Santariškių g. 4 pastatyta daugiaaukštė automobilių saugyklą su 1196 vietomis. Į ją patekimas numatytas tik per Molėtų pl. ir J. Kairiūkščio sankryžoje esančia gatvę tarp „Valentis“ ir „Teva Baltics“.

### Projektiniai sprendiniai

Senajo Molėtų pl. ir Mokslininkų g. jungtis projektuojama nuo Baltupio g. ir Mokslininkų g. sankryžos iki įvažiavimo į „Neste“ degalinę.

Dokumento žymuo	Lapas	Lapų	Laida
VP 18-187-PP	2	5	0

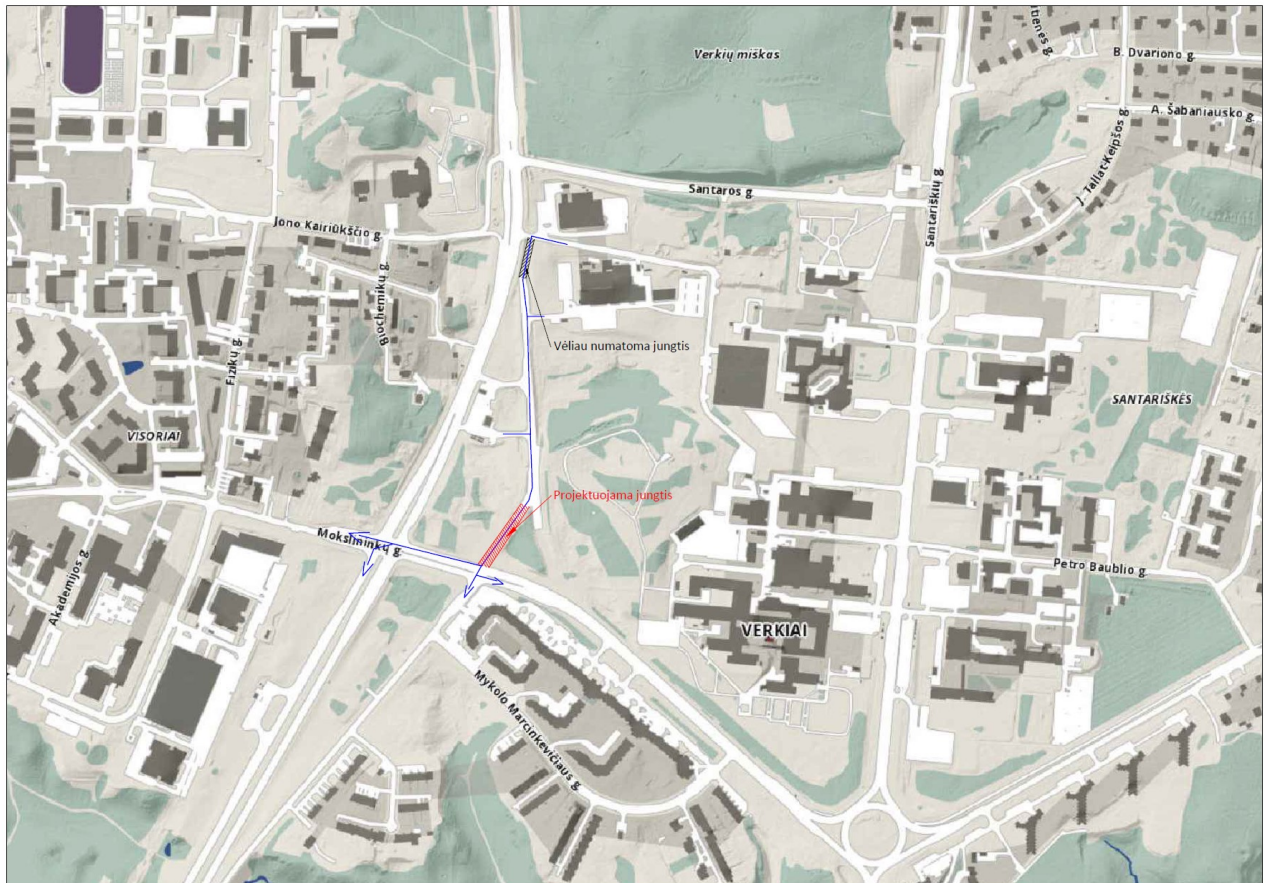


4 pav. Esama situacija ir galimi išvažiavimai iš daugiaaukštės automobilių saugyklos Santariškių g. (žr. priedą Nr.2)

Esamoje situacijoje išvažiavimas iš gatvės esančios šalia „Teva Baltics“ (vedančios iki automobilių saugyklos Santariškių g. 4) yra sudėtingas, nes norint išvažiuoti iš minėtos teritorijos ir patekti į Geležinio Vilko ar Mokslininkų gatves reikia vienu metu kirsti 3 eismo juostas Molėtų plente arba važiuoti aplinkui, per Santaros gatvę paskui pasukti į Santariškių gatvę ir tada patekti į Mokslininkų gatvę ar Geležinio Vilko gatvę. Taip susidaro apie 2,5 km apylanka, o rytinio ar vakarinio piko metu sugaištama apie 15 min.

Dokumento žymuo	Lapas	Lapų	Laida
VP 18-187-PP	3	5	0





4 pav. Įrengus projektuojamą jungtį gali išvažiuavimai iš daugiaaukštės automobilių saugyklos

#### Santariškių g. 4 (žr. priedą Nr. 3)

Įrengus projektuojamą jungtį (Senojo Molėtų pl. ir Mokslininkų g.) būtų galimas tiesioginis išvažiavimas iš gatvės esančios šalia „Teva Baltics“, kuri jungiasi su Santaros klinikų daugiaaukšte automobilių saugykla, į Mokslininkų gatvę, Baltupio gatvę ar Geležinio Vilko gatvę.

Žemiau pateikti projektiniai sprendiniai parinkti atsižvelgiant į patvirtintą detalųjį planą ir jo sprendinius.

Įvertinus eismo situaciją bei suderinus su užsakovu projektuojama jungtis numatomas 2-jų eismo juostų, 3,25 m pločio. Ties sankryža su Mokslininkų gatve jungtis išplatėja iki 3-jų eismo juostų, važiuojamosios dalies plotis 9,75 m.

Dešinėje projektuojamos jungties gatvės pusėje numatytas 0,5 m pločio techninis šaligatvis, 2,0 m pločio želdinių juosta ir 3,0 m pločio pėsčiųjų takas vedantis iki esamų laiptų į Santaros klinikas. Naujai įrengiamas įvažiavimas į stovėjimo aikštelę.

Kairėje gatvės pusėje, atsitraukus 2,0 m nuo gatvės raudonosios linijos (kur detalajame plane numatyta įrengti pėsčiųjų taką) projektuojamas 0,5 m techninis šaligatvis. Numatomas įvažiavimas į greta esantį sklypą.

Esamoje situacijoje greta Mokslininkų g. įrengtas tik dviračių takas, todėl siekiant užtikrinti sklandų ir saugų pėsčiųjų susisiekimą numatomas 2,25 m pločio pėsčiųjų takas. Pėsčiųjų takas numatomas nuo Molėtų pl. iki tako vedančių į Santaros klinikas.

Dėl naujai projektuojamos Senojo Molėtų pl. ir Mokslininkų g. jungties numatoma Baltupio ir Mokslininkų g. šviesoforinės sankryžos rekonstrukcija įrengiant dalį naujų šviesoforų ir sumažinant saugumo salelę Mokslininkų g.

#### Projektuojamos Senojo Molėtų pl. ir Mokslininkų g. jungties parametrai:

Dokumento žymuo	Lapas	Lapų	Laida
VP 18-187-PP	4	5	0

Kategorija	D1
Ilgis	190 m
Važiuojamosios dalies plotis	6,5 – 9,75 m
Eismo juostų skaičius	2-3

**Projektuojamos Senojo Molėtų pl. ir Mokslininkų g. jungties skersinio profilio parametrai:**

Techninis šaligatvis	0,5 m
Pėsčiųjų takas	3,0m

**Triukšmo ir taršos vertinimas**

Siekiant išsiaiškinti, kaip įgyvendintas projektas paveiks gyvenamąją aplinką, UAB „Infraplanas“ atliko triukšmo ir taršos vertinimą. Žemiau pateiktos išvados. Visa triukšmo ir taršos vertinimo byla pateikiama priede Nr. 4

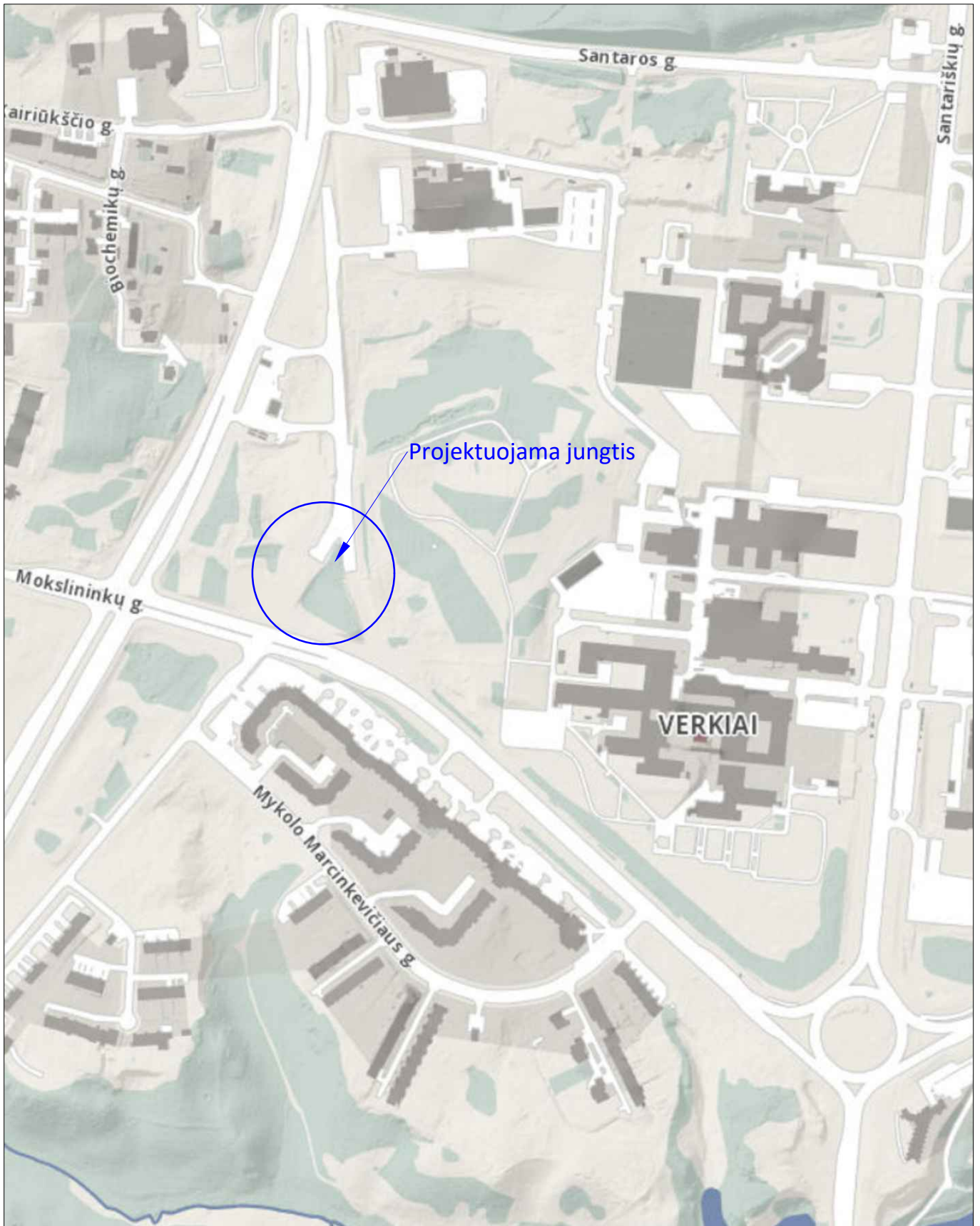
*Gautos triukšmo vertinimo išvados:*


- Atliktas akustinės situacijos vertinimas parodė, kad po Senojo Molėtų plento jungties su Mokslininkų gatve statybos ir Baltupio ir Mokslininkų g. sankryžos, Vilniaus m., rekonstrukcijos darbų, akustinė situacija ties artimiausio gyvenamojo pastato fasadu nepakis, apskaičiuoti triukšmo lygiai išliks tokie patys kaip ir prieš projektą.
- Atlikti triukšmo lygio skaičiavimai tiek gyvenamojoje teritorijoje tiek vidaus aplinkoje, parodė, kad triukšmo lygiai neviršija ir neviršys nustatytų ribinių verčių pagal HN 33:2011. Didžiausias apskaičiuotas triukšmo lygis gyvenamojoje teritorijoje siekia  $L_{diena} - 61 \text{ dB(A)}$  (RV-65 dB(A)),  $L_{vakaras} - 57,7 \text{ dB(A)}$  (RV-60 dB(A)),  $L_{naktis} - 52,5 \text{ dB(A)}$  (RV-55 dB(A)) ir  $L_{dvn} - 61,5 \text{ dB(A)}$  (RV-65 dB(A)), tuo tarpu apskaičiuotas didžiausias triukšmo lygis vidaus aplinkoje siekia  $L_{diena} - 36,9 \text{ dB(A)}$  (RV-45 dB(A)),  $L_{vakaras} - 33,7 \text{ dB(A)}$  (RV-40 dB(A)),  $L_{naktis} - 27,9 \text{ dB(A)}$  (RV-35 dB(A)) ir  $L_{dvn} - 37,6 \text{ dB(A)}$  (RV-45 dB(A)).
- Aplinkoje dominuoja triukšmas sukeltas transporto judančio Mokslininkų, Baltupio, Marcinkevičiaus, Geležinio Vilko gatvėmis ir Molėtų plentu.

*Gautos oro taršos išvados:*

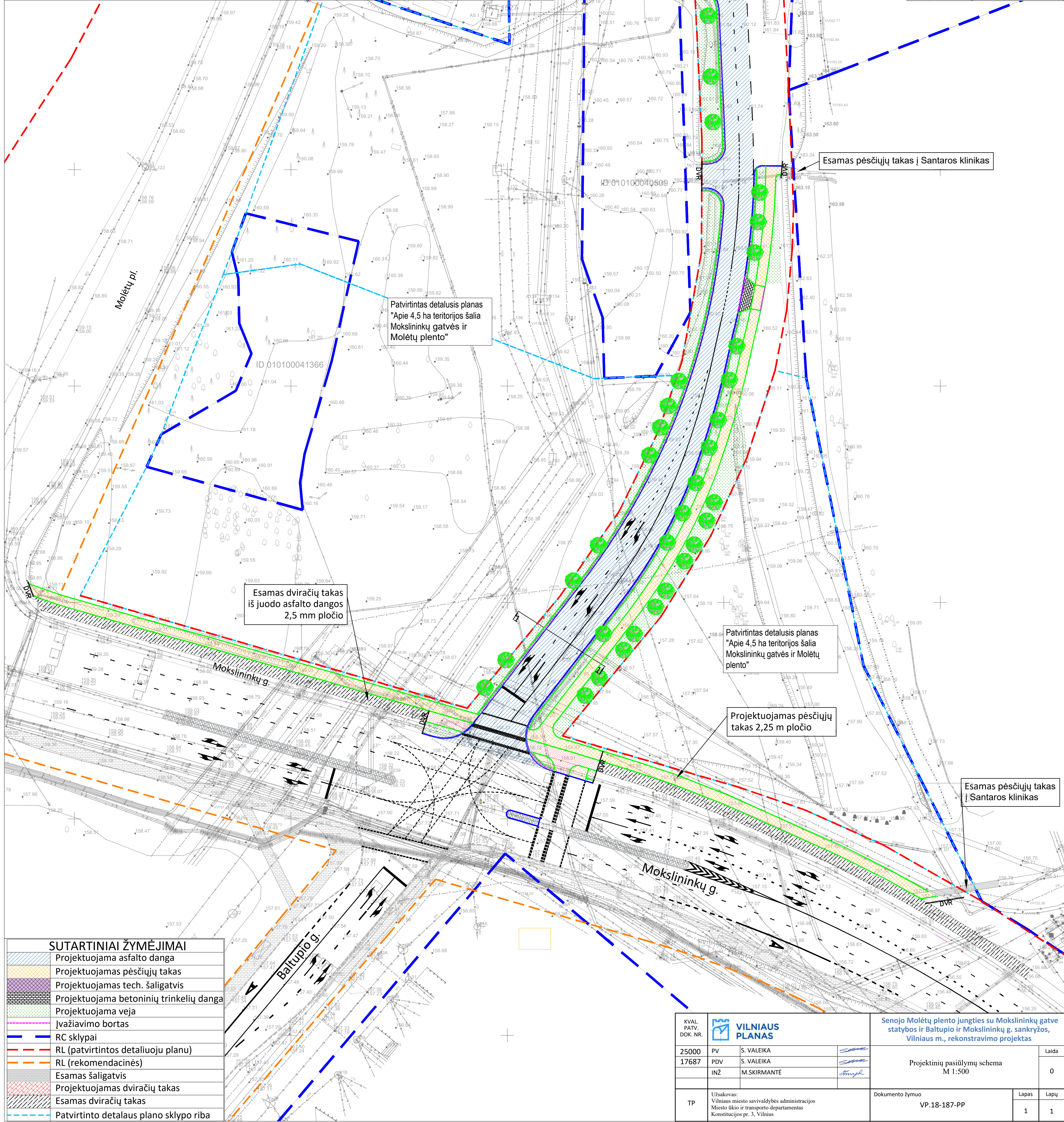
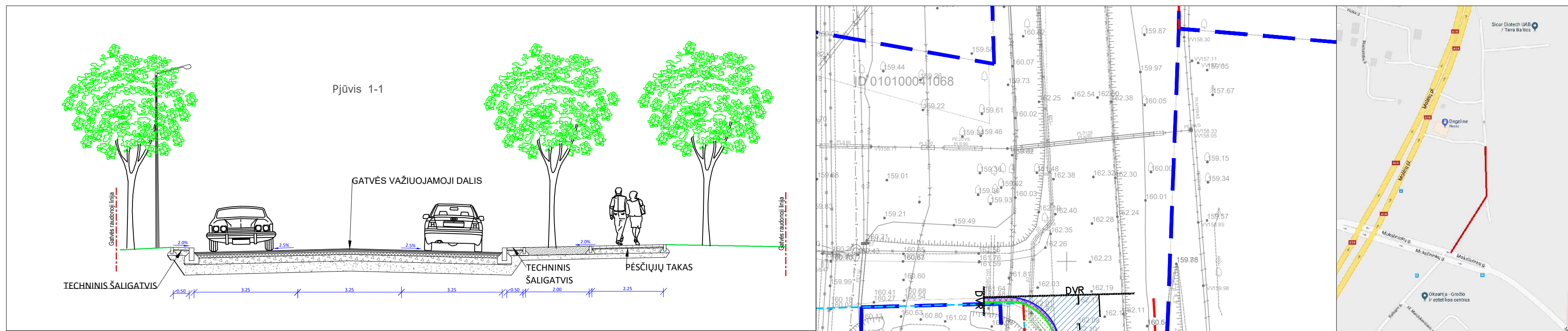
- Atliktas teršalų sklaidos modeliavimas ir rezultatų analizė parodė, kad dėl planuojamos ūkinės veiklos teršalų koncentracijos ore ribinės vertės nebus viršijamos. PŪV labiausiai paveiks azoto dioksido koncentraciją aplinkos ore, tačiau poveikis sudarys tik iki 0,015 RV (vertinant didžiausią galimą vienos valandos NO<sub>2</sub> koncentraciją). Reikšmingo neigiamo poveikio aplinkos oro kokybei ir gyvenamai aplinkai nebus, dominuojanti išliks foninė tarša.

Dokumento žymuo	Lapas	Lapų	Laida
VP 18-187-PP	5	5	0



KVAL. PATV. DOK. NR.	 <b>VILNIAUS PLANAS</b>			<b>Senajo Molėtų plento jungties su Mokslininkų gatve statybos ir Baltupio ir Mokslininkų g. sankryžos, Vilniaus m., rekonstravimo projektas</b>		
25000	PV	S. VALEIKA	<i>SVA</i>	Situacijos schema M 1:3000		Laida
17687	PDV	S. VALEIKA	<i>SVA</i>			0
	INŽ	M.SKIRMANTĖ	<i>MSK</i>			
TP	Užsakovas: Vilniaus miesto savivaldybės administracijos Miesto ūkio ir transporto departamentas Konstitucijos pr. 3, Vilnius			Dokumento žymuo <b>VP.18-187-PP</b>		Lapas <b>1</b> Lapų <b>1</b>

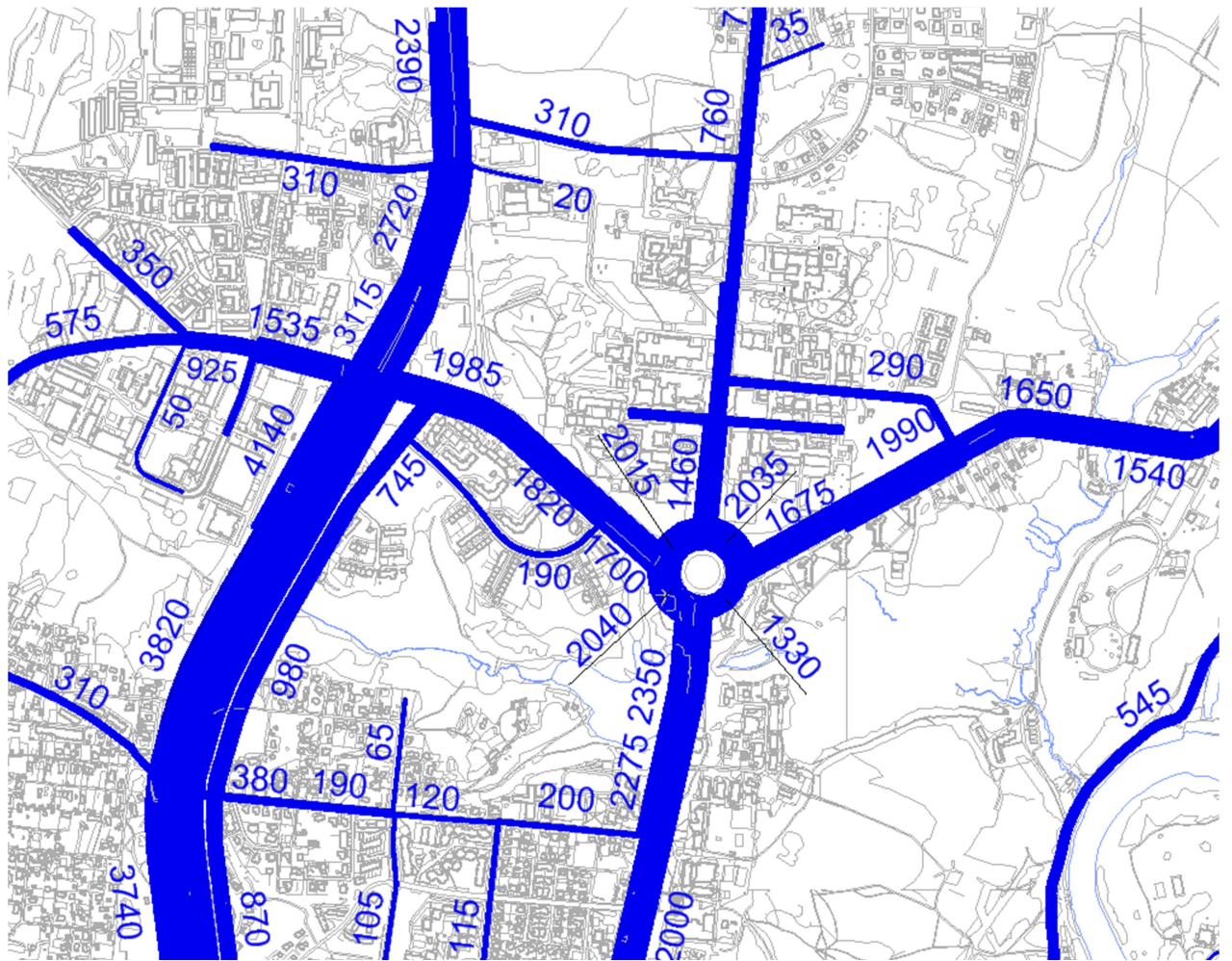




SUTARTINIAI ŽYMĖJIMAI	
[Blue hatched pattern]	Projektuojama asfalto danga
[Green hatched pattern]	Projektuojamas pėsčiųjų takas
[Purple hatched pattern]	Projektuojamas tech. šaligatvis
[Grey hatched pattern]	Projektuojama betoninių trinkelų danga
[Green dotted pattern]	Projektuojama veja
[Red dashed line]	Ivažiavimo bortas
[Blue dashed line]	RC sklypai
[Red dashed line]	RL (patvirtintos detaliuotu planu)
[Orange dashed line]	RL (rekomendacinės)
[Grey hatched pattern]	Esamas šaligatvis
[Red hatched pattern]	Projektuojamas dviračių takas
[Grey hatched pattern]	Esamas dviračių takas
[Blue dashed line]	Patvirtinto detalusio plano sklypo riba

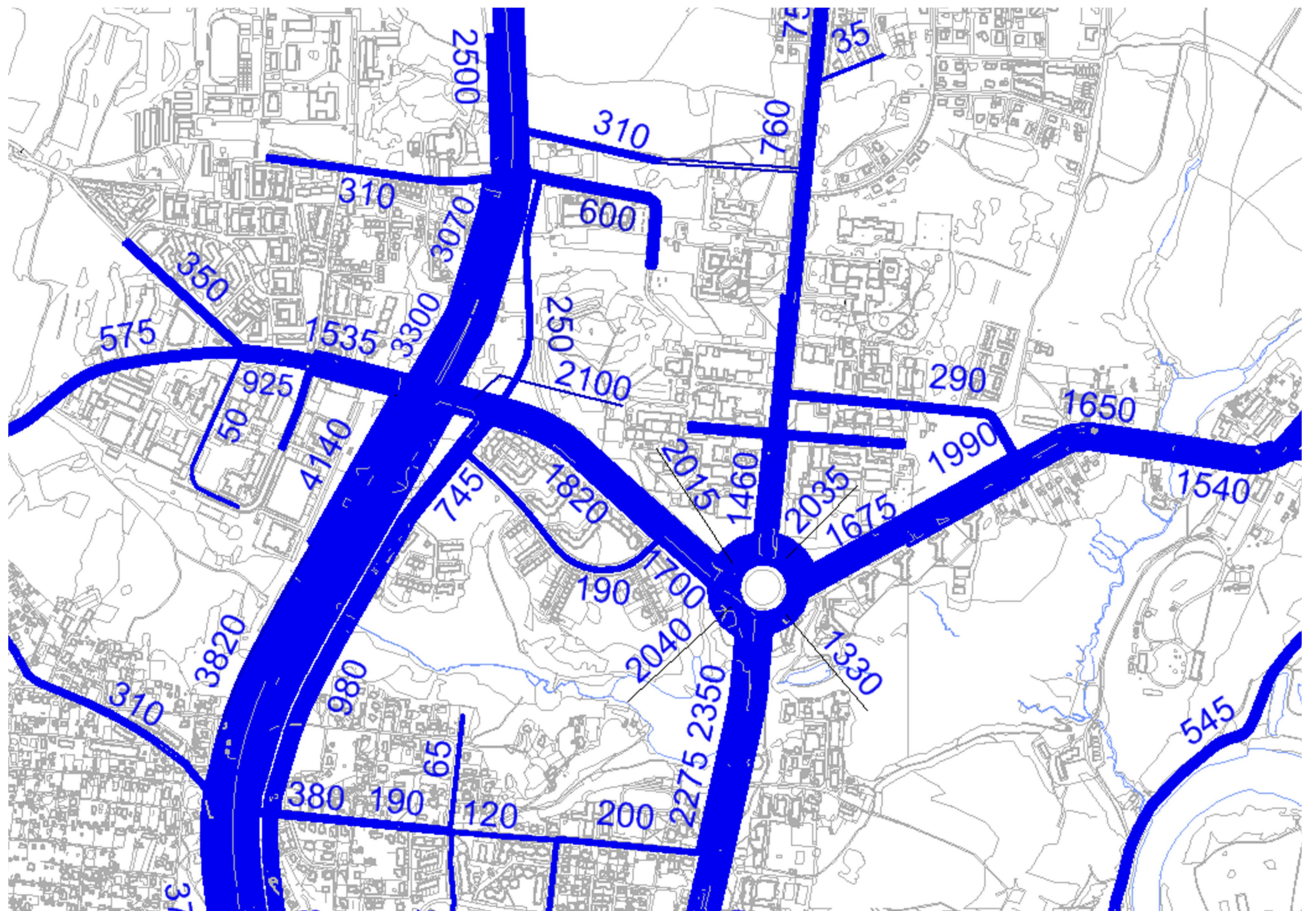
KVAL. PATV. DOK. NR.	VILNIAUS PLANAS	Senojo Molėtų plento jungties su Mokslininkų gatve statybos ir Baltupio ir Mokslininkų g. sankryžos, Vilniaus m., rekonstravimo projektas	
		25000 PV S. VALEIKA	Projektinių pasiūlymų schema M 1:500
17687	PDV S. VALEIKA	Laida 0	
	INŽ. M.SKIRMANTĖ		
TP	Užsakovas: Vilniaus miesto savivaldybės administracijos Miesto ūkio ir transporto departamentas Konstitucijos pr. 3, Vilnius	Dokumento žymuo VP.18-187-PP	Lapas Lapų 1 1





1 pav. Valandinis transporto eismo intensyvumas. Esama būklė. 2018m.





2 pav. Planuojamas valandinis transporto eismo intensyvumas 2020m.



SITUACIJOS SCHEMA



Objekto vieta

IŠDUOTOS SĄLYGOS:

- Vilniaus miesto savivaldybės administracijos MPD, 2011-10-10, Nr. A620-209 (2.15.1.21-MF2)
- AB "LESTO" Vilniaus regionas, 2011-09-28, Nr. TS-41030-11-9483;
- LR Aplinkos ministerijos VRAAD, 2011-09-30, Nr. VR-4.2-1173;
- UAB "GRINDA", 2011-09-28, Nr. 11/075;
- UAB "Vilniaus energija", 2011-10-03, Nr. 11044D;
- UAB "Vilniaus vandenys", 2011-09-29, Nr. 11/1539;
- VĮ "Vilniaus regiono keliai", 2011-09-30, Nr. 6.612-5213;
- Vilniaus m. savivaldybės administracijos AEDAA skyrius, 2011-09-30, Nr. A632-303-(2.3.1.A-AD13);
- Vilniaus m. savivaldybės administracijos MŪTDI skyrius 2011-09-30, Nr. A633-135.



Patvirtina: Vilniaus miesto savivaldybės administracijos MPD, 2011-09-30, Nr. A633-135. Sprendimo Nr. A633-135.


- PRIVALOMIEJI REIKALAVIMAI**
- |   |   |
|---|---|
| 1 | 2 |
| 3 | 4 |
- 1 - ŽEMĖS SKLYPO (TERITORIJOS) NAUDOJIMO BŪDAS IR POBŪDIS  
2 - STATINIŲ AUKŠTIS  
3 - UŽSTATYMO TANKIS  
4 - UŽSTATYMO INTENSIVUMAS

SKLYPO NUMERIO IR JO PLOTO ŽYMĖJIMAS

- |   |   |
|---|---|
| n | m |
|---|---|
- n - SKLYPO NUMERIS (PAGAL EKSPLIKACIJĄ)  
m - SKLYPO PLOTAS (m<sup>2</sup>)

Dabar klojami 2 aukštos ir 1 optinis kabelis

76/33 - 0068



DETALIOJO PLANO TERITORIJOS TVARKYMO REŽIMO PAGRINDINIŲ NIŲ SPRENDINIŲ APRASOMŲJŲ LENTELĖ

Sklypo (jo dalies) Nr.	Sklypo (jo dalies) kampų koordinatės X, Y	Sklypo (jo dalies) plotas, ha	Kategorija	Teritorijos naudojimo tipas	Privalomieji reikalavimai										Kiti reikalavimai		
					Žemės sklypo naudojimo pobūdis	Statinio aukštis, m	Alfūdas, m	Iki kambario, m	Užstatymo tankumas	Užstatymo intensyvumas	Užstatymo tipas	Servitutas	Statinių aukštis (nuo - R)	Statinių pastatų ir pramonė	Papildomų veiklos apribojimų, servitūtų trumpos aprašymas		
1	6069275.57	581840.75	0,8008	K	K1	12	172.50	12	50%	2,0	Perimetris	yra	1-3	Prėkybos, pastatų ir pramonė	Formuojamas sklypas. Apželdinama ne mažiau nei 15% visos teritorijos. SERVIDITUTUI (S1): teisė eiti ir važiuoti bei aptarnauti inžinerinius tinklus. Projektuojamas 149 automobilių stovėjimo vietas, kurių lyguminiams bus sprendžiamas TP metu įrengiami antžeminiai ar požeminiai stovėjimo aikštėlių.		
2	6069380.94	581786.38	0,7557	I	I2	12	171.50	12	71%	2,8	yra	1-4		Formuojamas sklypas. Apželdinama ne mažiau nei 15% visos teritorijos. Numatoma antžeminis automobilių stovėjimo aikštėlių vieta skaičius - 130vnt. XXVII Saugotini želdiniai (medžiai ir krūmai), augantys ne miškų ūkio paskirties žemėje. Sklypas patenka į degalinės kuro talpyklų apsaugos zoną (50m).			
3	6069315.25	581896.95	0,4206	I	I1/I2	12	171.50	12	71%	2,8	yra	1-4		Formuojamas sklypas. Apželdinama ne mažiau nei 15% visos teritorijos. Numatoma antžeminis automobilių stovėjimo aikštėlių vieta skaičius - 130vnt. TP metu siūloma numatyti apželdintus statinių fasadus. SERVIDITUTUI (S2): teisė eiti ir važiuoti bei aptarnauti dujotiekio tinklus. MT apsaugos zona R-10m.			
S1	6069311.75	581871.27	0,2150												SERVITUTAS: teisė eiti ir važiuoti bei aptarnauti inžinerinius tinklus.		
S2	6069271.28	581878.15	0,0020												SERVITUTAS: teisė eiti ir važiuoti bei aptarnauti dujotiekio tinklus.		

**SUTARTINIAI PAŽYMĖJIMAI**

- 1** NAGRINJAMA TERITORIJA
- 2** PLANUJAMAS TERITORIJOS RIBA
- 3** GATVĖS RAUDONOSIŲ LINIJŲ
- 4** KAMYNŲ SKLYPŲ RIBOS
- 5** ESAMŲ SKLYPŲ RIBOS
- 6** PROJEKTUOJAMŲ SKLYPŲ RIBOS
- 7** NAIKINAMŲ SKLYPŲ RIBOS
- 8** UŽSTATYMO RIBA
- 9** PROJEKTUOJAMŲ GATVŲ / PRIVAŽIAVIMŲ LINIJA
- 10** SERVIDITUTAS
- 11** MT SANITARINĖ APSAUGOS ZONA (SAZ - 10m)
- 12** KURO TALPYKLŲ APSAUGOS ZONA (SAZ - 50m)
- 13** LEISTINA UŽSTATYMO TERITORIJA
- 14** K1 KOMERCINĖS PASKIRTIES TERITORIJOS, PRĖKYBOS, PASLAUGŲ IR PRAMONĖS OBJEKTŲ STATYBOS (K1)
- 15** I1/I2 SUSISIEKIMO, INŽINERINĖS KOMUNIKACIJŲ APTARNAVIMO OBJEKTO (P) BEI INŽINERINIŲ TINKLŲ (S2) STATYBOS TERITORIJOS
- 16** PAVIAZIVIMAS / ŠVAŽIAVIMAS / PROJEKTUOJAMAS SKLYPAS
- 17** INŽINERINĖS INFRASTRUKTŪROS APSAUGOS ZONA
- 18** DUJOTIEKIO ĮRENGINIŲ APSAUGOS ZONA (SAZ 15m)
- 19** TRANSPORTO ŠRAUTŲ NUKREIPIMO / ATŠYKIMO BALELĖ
- 20** BUTINIŲ ATLEKIŲ RŪŠIŲVIMO IR BURKINIMO VIETA
- 21** INFORMACINIO STENDO PASTATYMO VIETA SKLYPE
- 22** NAIKINAMAS KELIO BORTAS
- 23** KERTAMI MEDŽIAI
- 24** KERTAMA MEDŽIŲ GRUPE
- 25** IŠSAUGOMI MEDŽIAI
- 26** PRIKLAUSOMIEJI ŽELDYNAI
- 27** NAIKINTINOS MIŠKŲ RIBOS

**PASTABOS:**

- Įvadyje ir įvyzdinimų vietose gali būti keičiamos TP sprendiniai.
- Naikinamas parkavimo vietų skaičius sklype - 149vnt. (pagal STR 2.06.01:1999 "Miestų, miestelių ir kaimų susiekiomoms aikštoms").
- Siūlomą želdinių tvarkymą žiūrėti brėžinyje "Želdinių planas", o medžių kirtimo taksaciją žiūrėti aiškinamojo rašto dalyje.
- Inžinerinių tinklų apsaugos zonoje dangų tipai parenkami techninio projekto metu.
- Esamų želdinių augimo vietas papildoma tikslinti techninio projekto metu.
- Prie Mokiškių pl. pagal gatvės raudoną liniją privatiama išsaugoti esančių medžių masę.
- I2 inžinerinės infrastruktūros sklype Nr.2 numatoma tik inžinerinių tinklų įrengtinios koridorius.
- Sklypo Nr.3 užstatymas ir automobilių vietų skaičius bus tikslinamas techninio projekto stadijoje.
- Atstumas pietų kryptimi nuo sklypo Nr.3 iki artimiausių gyvenamųjų namų - 60m.
- Atstumas rytų kryptimi nuo sklypo Nr.3 iki artimiausių Šanariškių gatvės pastatų - 170m.
- Sklypo formavimo/įrengimo schema pildinama (žiūrėti 85.1 psl.).

**PATIKRINTA:**  
2011.05.25 Nr. 78-2374  
UAB "INVENTUS"  
2011.05.25 Nr. 11-18-2351  
UAB "INVENTUS"  
2011.05.25 Nr. 11-18-2351  
UAB "INVENTUS"  
2011.05.25 Nr. 11-18-2351  
UAB "INVENTUS"

**Esamos požeminės komunikacijos sutikslintos**

eil. Nr.	Įstaigos pavadinimas	Sutikslinimo data	Sutikslintojo pareigos pavardė	Pasiras	Pastabos
1	Vilniaus m. MPD	2011.01.12	R. Kucelis	[Parašas]	
2	AB "Teo"	2011.01.12	[Parašas]	[Parašas]	
3	UAB Vilniaus m. gatvių apv. elektros tinklai	2011.01.12	[Parašas]	[Parašas]	
4	AB Iesto	2011.01.12	[Parašas]	[Parašas]	
5	AB "Lietuvos dujos" Vilniaus filialas	2011.01.12	[Parašas]	[Parašas]	
6	"Vilniaus vandenys" NTQ	2011.01.12	[Parašas]	[Parašas]	
7	"Vilniaus vandenys" VITQ	2011.01.12	[Parašas]	[Parašas]	
8	UAB "Grinda"	2011.01.12	[Parašas]	[Parašas]	
9	UAB "Vilniaus energija"	2011.01.12	[Parašas]	[Parašas]	
10	LITGRID AB	2011.01.12	[Parašas]	[Parašas]	
11	UAB "Vilniaus energija"	2011.01.12	[Parašas]	[Parašas]	
12	UAB "Skaidula"	2011.01.12	[Parašas]	[Parašas]	

**KOPLIJA TIKRA**  
27 (sen. Nr. A1583)  
Mėdinė knyga

**KAGEMA**  
KAGEMA UAB  
Lietuvos Respublika, Vilniaus m. savivaldybė, Mokiškių pl., 7  
Tel. (85) 266 0000, faksas (85) 266 0001, 266 0002  
E-paštas: info@kagama.lt, kagama@kagama.lt

**UŠAKOVA**  
Objekto Nr.: Mestelis  
Lapų sk. / Nr.: 1/1  
Data: 2012 01

**Atestato Nr.:** UAB "MŪZ PROJEKTA"  
Kontakto Nr.: 8-686-98820  
Apie 4.5 ha teritorijos šalia Mokiškių gatvės ir Mokiškių gatvės DETALIJOS PLANAS.  
Stadija: Leidžiama  
DP: -

**Dir.:** M. Žyngys  
**Arch.:** A. Barauskis  
Pagrindinių reglamentų brėžinys, M 1:500  
Lapas / Lapų: - / -

**Brėžinio šymuo:** 2011-10-10-DP-1  
1 / 4