




UAB "MŽ PROJEKTAI"

Konstitucijos Pr. 4a , Vilnius, Tel.: (8 614) 541 60 info@mzprojektai.lt

Užsakovas	UAB „Laitus“
Projektas:	DAUGIABUČIO GYVENAMOJO PASTATO ŽYGIMANTŲ g. 13, VILNIUJE, STATYBOS PROJEKTAS
Statybos vieta:	ŽYGIMANTŲ g. 13, VILNIUS Sklype kadastrinis Nr. 0101/0041:44
Statybos rūšis	Nauja statyba
Statinio kategorija:	Ypatingas
Stadija:	Projektiniai pasiūlymai
Dalis:	PP-I
UAB „MŽ projektai“ Direktorius	Mindaugas Žvinys..... 
Projekto vadovas	Ramūnas Buitkus Atestato Nr.: 3880 



Tvirtinu - UAB „Laitus“ dir. Artūras Rakauskas



Eil. Nr.	Dokumento pavadinimas	Lapų skaičius	Lapo nr.
1.	PP_1-86 psl.		
	Titulinis lapas	1	1
	BD dalies sudėtis	1	2
	PP užduotis	3	3-5
	PP pritarimas (Vilniaus miesto nekilnojamojo kultūros paveldo vertinimo taryba)	1	6
	Bendrieji statinio rodikliai	1	7
	Aiškinamasis raštas	6	8-13
	KPD dokumentai	57	14-70
	Grafinė dalis		
	Sklypo planas	1	71
	Rūsio planas	1	72
	1a planas	1	73
	2a ir tipinio (3-4a.) aukšto planai	1	74
	Mansardos planas	1	75
	Žygimantų g. išklotinė	1	76
	Pjūvis 1-1	1	77
	Pjūvis 2-2	1	78
	Fasadas ašyse 5-1 (gatvės)	1	79
	Fasadas ašyse 1-5 (kiemo)	1	80
	Žygimantų g. išklotinės vaizdas nuo Ukmergės g. apžvalgos	1	81
	Vaizdas nuo Žaliojo tilto	1	82
	Vaizdas nuo Upės g.	1	83
	Žygimantų g. perspektyva	1	84
	Vaizdas iš viršaus (I)	1	85
	Vaizdas iš viršaus (II - kieme)	1	86



VILNIAUS MIESTO SAVIVALDYBĖS ADMINISTRACIJA

PRITARIU
Savivaldybės vyriausiasis architektas
(Miesto plėtros departamento direktorius)

(parasas)

2019 m. 10 28 d.

Reg. Nr. PPU 376/19
PROJEKTINIŲ PASIŪLYMŲ RENGIMO UŽDUOTIS
2019 m.
Vilnius

1. Projektinių pasiūlymų paskirtis išreikšti ir pristatyti visuomenei pastato architektūrinę idėją

2. Informacija apie sumanytą projektuoti statinį (pildo statytojas):

2.1.	statinio pavadinimas	DAUGIABUČIO GYVENAMOJO PASTATO ŽYGMANTŲ g. 13, VILNIUJE, STATYBOS PROJEKTAS
2.2.	statybos adresas	ŽYGMANTŲ g. 13, VILNIUS Sklype kadastrinis Nr. 0101/0041:44
2.3.	statybos rūšis	Nauja statyba
2.4.	statinio kategorija	Ypatingas
2.5.	pagrindinė statinio naudojimo paskirtis	Gyvenamosios paskirties pastatas [6.3.]
2.6.	statinio bendras, naudingas, pagrindinis plotai	Bendras plotas - 1521,37 m ² Naudingas plotas - 1473,87 m ²
2.7.	sklypo plotas	1394 m ²
2.8.	kita informacija (paveldo, saugomos teritorijos)	Vilniaus senamiestis - kultūros paminklas, u.k.16073, Senajo miesto vietos u.k.25504

3. Pagrindiniai teritorijų planavimo dokumentų reglamentai ir konteksto charakteristikos (pildo statytojas):

		Projektinių pasiūlymų	Bendras planas	Specialieji planai	Detalus planas /senamiestio apsaugos reglamentai	Aplinkoje vyraujantys
3.1.	žemės naudojimas	Komercinės paskirties objektų ir daugiabučių gyvenamųjų pastatų bendrabučių teritorijų naudojimo būdas	Mišrios senamiestio teritorijos, kurioms keliami ypatingi apsaugos reikalavimai	-	Vilniaus senamiestis - kultūros paminklas, u.k.16073, Senajo miesto vietos u.k.25504	Vyrauja gyvenamoji, komercinė, visuomeninė veikla.

3.2.	užstatymo tipas	perimetrinis	perimetrinis	-	-	perimetrinis
3.3.	užstatymo tankumas	65%	-	-	-	Iki 80%
3.4.	užstatymo intensyvumas	2	-	-	-	Iki 3.5
3.5.	aukštis (m) nuo statinių statybos zonos esamo žemės paviršiaus	17.25m	-	-	-	Iki 25m
3.6.	maksimali absoliutinė altitudė (m)	110.27 m	-	-	-	-
3.7.	aukštų skaičius (nuo iki)	4 su mansarda	-	-	-	-
3.8.	automobilių stovėjimo vietų skaičius	18 vnt.	-	-	-	-
3.9.	priklausomų želdynų plotas	15%	-	-	-	10-15%
3.10.	esamų medžių taksacija	Planuojamo užstatymo (statybos) zonoje saugotinių medžių ir krūmų nėra	-	-	-	-

4. Pagrindiniai statinio paskirties rodikliai (pildo statytojas):

4.1.	gamybos, kitos planuojamos ūkinės veiklos apimtis	Patapos, kurias galima naudoti komercinei ir aptarnavimo funkcijai – 244m ²
4.2.	paslaugų apimtis	
4.3.	butų skaičius	13 vnt.
4.4.	vietų skaičius	
4.5.	lovų skaičius	
4.6.	bendras ir aptarnaujamų žmonių skaičius	
4.7.	kiti rodikliai	

5. Kiti reikalavimai (pildo MPD specialistai):

5.1.	architektūrinės išraiškos priemonės	KONKRETIŠKOS, ATITINKANČIOS ARCHITEKTŪROS TENDENCIJAS
5.2.	reikalavimai sklypo sutvarkymui ir apželdinimui	PAHAL STR. L. 02.01.2004 PRINCIPŲ REIKALAV.
5.3.	su projekto įgyvendinimu susijusi būtina viešosios infrastruktūros plėtra	
5.4.	reikalavimai viešų erdvių įrengimui	
5.5.	reikalavimai susisiekimo tinklo plėtrai	
5.6.	kiti teritorijų planavimo dokumentuose nustatyti reikalavimai (bendruosiuose, specialiuosiuose, detaliuosiuose planuose)	NAUDOTIS SENAM. KULTŪROS PAMINKLO APSAUGOS SPEC. PLANŲ SENAM. REIKALAVIMŲ KONCEPCIJŲ IR SKLYPŲ PLANŲ, SENAM. APŽELDINIMO TENDENCIJŲ SAUGOS REIKALAVIMŲ
5.7.	kiti konteksto sąlygojami reikalavimai	ATITINKANČIAUSIŲ REIKALAVIMŲ

6. Projektinių pasiūlymų sudėtis (pildo statytojas):

6.1.	Aiškinamasis raštas	Vilniaus miesto savivaldybės administracija
6.2.	Sklypo plano brėžinys	Vyriausiojo miesto architekto skyriaus
6.3.	Aukštų planų schemas, fasadai, pjūviai	Detaliojo planavimo ir architektūros poskyrio patarėjas

Vytautas Kondratas
2015.10.29

7. Statytojo pateikiami dokumentai ir duomenys (pildo statytojas):

7.1.	žemės sklypo ir pastatų nuosavybės dokumentai (išrašai iš RC)
7.2.	žemės sklypo ir pastatų kadastriniai matavimai
7.3.	kiti dokumentai

8. Projektinių pasiūlymų vaizdinė informacija (vizualizacijos, maketų nuotraukos) (pildo statytojas):

8.1.	Vizualizacijos, išsklotinės
------	-----------------------------

9. Kiti duomenys (projektinių pasiūlymų rengimo terminai, statytojui pateikiamų projektinių pasiūlymų kopijos ir kita) (pildo statytojas)

Statytojas (užsakovas)

UAB „Laitus“

(fizinis arba juridinis asmuo)



(parašas)

Projektinių pasiūlymų rengėjas

PV Mindaugas Žvinys

(projektavimo organizacija, projekto vadovas)

(parašas)

IŠRAŠAS

VILNIAUS MIESTO NEKILNOJAMOJO KULTŪROS PAVELDO VERTINIMO TARYBOS
POSĖDŽIO PROTOKOLAS

2019 m. lapkričio 28 d. Nr. 9- 140/19(2.1.57-VMA)



Posėdis įvyko 2019 m. lapkričio 22 d. 9.00 val.
Posėdžio pirmininkė – Aušrelė Racevičienė.
Posėdžio sekretoriai: Jolita Noreikienė, Rita Navalinskienė.

Dalyvavo Vilniaus miesto nekilnojamojo kultūros paveldo vertinimo tarybos nariai:
Aušrelė Angelė Racevičienė, Augis Gučas, Jakovas Mendelevičius, Gražina Kirdeikienė, Giedrė Filipavičienė, Robertas Zilinskas, Rimas Grigas, Viltė Janušauskaitė.

Kiti dalyvavusieji: Arvydas Vaitulevičius, Rasa Putrimienė, Paulius Junčys, Audrius Ambrasas, Ramūnas Buitkus, Henrikas Štaudė, Živilė Ratavičiūtė, Vikita Osadčaja.

4. SVARSTYTA. Dėl daugiabučio gyvenamojo pastato Žygimantų g. 13 naujos statybos projektinių pasiūlymų.

A. Ambrasas pristatė pakoreguotus daugiabučio gyvenamojo pastato Žygimantų g. 13 naujos statybos projektinių pasiūlymus. Projektiniai sprendiniai buvo koreguoti, atsižvelgus ir įvertinus naują Vilniaus senamiesčio (u. k. 16073) vertingąją savybę- panoraminės apžvalgos taško nuo pėsčiųjų pasažo dešiniajame Neries krante, jungiančio Kalvarijų gatvę su „Lietuvos“ viešbučio prieigomis.

Dauguma Vilniaus nekilnojamojo kultūros paveldo vertinimo tarybos narių pareiškė nuomonę dėl daugiabučio gyvenamojo pastato Žygimantų g. 13 naujos statybos projektinių sprendinių. Bendru Tarybos narių sutarimu nutarta, kad pateikti daugiabučio gyvenamojo pastato Žygimantų g. 13 naujos statybos projektinių pasiūlymų sprendiniai nepažeis Vilniaus senamiesčio (u. k. 16073) vertingosios savybės - panoraminės apžvalgos taško nuo pėsčiųjų pasažo dešiniajame Neries krante, jungiančio Kalvarijų gatvę su „Lietuvos“ viešbučio prieigomis.

NUTARTA. Daugiabučio gyvenamojo pastato Žygimantų g. 13 naujos statybos projektinių pasiūlymų sprendiniai projektuojami atsižvelgus į Vilniaus senamiesčio (u. k. 16073) vertingąją savybę - panoraminės apžvalgos taško nuo pėsčiųjų pasažo dešiniajame Neries krante, jungiančio Kalvarijų gatvę su „Lietuvos“ viešbučio prieigomis.

Pirmininkė

Viltė Janušauskaitė

Posėdžio sekretorės

Jolita Noreikienė

Rita Navalinskienė

**DAUGIABUČIO GYVENAMOJO PASTATO ŽYGMANTŲ g. 13, VILNIUJE,
STATYBOS PROJEKTAS**

BENDRIEJI STATINIŲ RODIKLIAI

Pavadinimas	Mato vnt.	Kiekis	Pastabos
I. SKLYPAS			
1. sklypo plotas	m ²	1394	
2. sklypo užstatymo intensyvumas	%	181	Leistina 200
3. sklypo užstatymo tankumas	%	60	Leistina 65
4. priklausomų želdynų plotas	%	15	
II. PASTATAI Daugiabutis gyvenamasis namas			
1. Pastato paskirties rodikliai (gamybos, kitos planuojamos ūkinės veiklos, paslaugų apimtis, butų, vietų, lovų, aptarnaujamų žmonių skaičius, kiti rodikliai).	vnt.	13	butai
2. Pastato bendras plotas.* Antžeminis Požeminis	m ² m ²	1521,37 751,51	Esamas B korpusas – 993 m ² Požeminė automobilių stovėjimo aikštelė - 18vnt.
3. Pastato naudingas plotas. *	m ²	1473,87	
4. Pastato tūris.*	m ³		
5. Aukštų skaičius.*	vnt.	4 + mansarda	
6. Pastato aukštis. *	m	17.25	
7. Energinio naudingumo klasė. [5.41]		A	
8. Pastato (patalpų) akustinio komforto sąlygų klasė. [5.38]; [5.43]		B	
9. Statinio užimamas žemės plotas		830	A korpusas – 450 B korpusas – 380
10. Statinio atsparumo ugniai laipsnis		I	
11. Kiti papildomi pastato rodikliai		-	

* Žvaigždute pažymėti rodikliai apskaičiuojami vadovaujantis Nekilnojamojo turto kadastrinių matavimų ir kadastro duomenų surinkimo taisyklėmis, kurias tvirtina Lietuvos Respublikos žemės ūkio ministras. Baigus statybą ir atlikus kadastrinius matavimus šie rodikliai gali turėti neesminių nukrypimų

Statinio projekto vadovas M. Žvinys A1583
(vardas, pavardė, parašas, kvalifikacijos atestato arba pažymos Nr., data)



Tvirtinu - UAB „Laitus“ dir. Artūras Rakauskas



2019 –26- PP– Z13	Lapas	Lapų	Laida
	3	8	0

NORMATYVINIAI DOKUMENTAI

LR Statybos įstatymas
LR Nekilnojamojo turto registro įstatymas
LR Saugomų teritorijų įstatymas (žin.1993 nr.63-1188;2001,nr.108-3902)
LR Civilinis kodeksas (žin.2000 nr.74-2262)
LR Autorių teisių ir gretutinių teisių įstatymas (žin.1999 nr.50-1598;2003,nr.28-1125)
LR Vyriausybės 2002 m. liepos 12 d. nutarimas nr.1129 „Dėl nekilnojamojo turto registro nuostatų patvirtinimo (žin.2002 m. nr.72-3077)

STR

1.01.02:2016 Normatyviniai statybos techniniai dokumentai.
1.01.03:2017 Statinių klasifikavimas.
1.01.08:2002 Statinio statybos rūšys.
1.04.02:2011 Inžineriniai geologiniai ir geotechniniai tyrimai.
1.04.04:2017 Statinio projektavimas, projekto ekspertizė.
1.05.01:2017 Statybą leidžiantys dokumentai.
1.12.06:2002 Statinio naudojimo paskirtis ir gyvavimo trukmė.
2.01.01(1): 2005 Esminis statinio reikalavimas. Mechaninis patvarumas ir pastovumas.
2.01.01(2):1999 Esminiai statinio reikalavimai. Gaisrinė sauga.
2.01.01(3):1999 Esminiai statinio reikalavimai. Higiena, sveikata, aplinkos apsauga.
2.01.01(4):2008 Esminis statinio reikalavimas. Naudojimo sauga.
2.01.01(5):2008 Esminis statinio reikalavimas. Apsauga nuo triukšmo.
2.01.01(6):2008 Esminis statinio reikalavimas. Energijos taupymas ir šilumos išsaugojimas.
2.01.02:2016 Pastatų energinio naudingumo projektavimas ir sertifikavimas.
2.01.06:2009 Statinių apsauga nuo žaibo. Išorinė statinių apsauga nuo žaibo.
2.01.07:2003 Pastatų vidaus ir išorės aplinkos apsauga nuo triukšmo.
2.02.01:2004 Gyvenamieji pastatai.
2.02.08:2012 Automobilių saugyklų projektavimas.
2.02.09:2005 Vienbučiai ir dvibučiai gyvenamieji pastatai.
2.03.01:2001 Statiniai ir teritorijos. Reikalavimai žmonių su negalia reikmėms.
2.05.03:2003 Statybinių konstrukcijų projektavimo pagrindai.
2.05.04:2003 Poveikiai ir apkrovos.
2.05.02:2008 Statinių konstrukcijos. Stogai.
2.05.13:2004 Statinių konstrukcijos. Grindys.
2.05.20:2006 Langai ir išorinės įėjimo durys.
2.06.04:2014 Gatvės ir vietinės reikšmės keliai.
2.09.02:2005 Šildymas, vėdinimas ir oro kondicionavimas.

LIETUVOS HIGIENOS NORMOS

HN 33:2011 Akustinis triukšmas. Triukšmo ribiniai dydžiai gyvenamuose ir visuomeninės paskirties pastatuose bei jų aplinkoje.
HN 35:2007 Didžiausia leidžiama cheminių medžiagų (teršalų) koncentracija gyvenamosios aplinkos ore.
HN 42:2009 Gyvenamųjų ir visuomeninių pastatų mikroklimatas.
HN 80:2011 Elektromagnetinis laukas darbo vietose ir gyvenamojoje aplinkoje.
HN 98:2000 Natūralus ir dirbtinis darbo vietų apšvietimas
HN 131:2015 „Vaikų žaidimų aikštelės ir patalpos. Bendrieji sveikatos saugos reikalavimai“

KITI TAISYKLIŲ IR REKOMENDACIJŲ DOKUMENTAI

Nekilnojamojo turto objektų kadastrinių matavimų ir kadastro duomenų surinkimo bei tikslinimo taisyklės.
Statybos taisyklės ST 8860237.02:1998 „Kieto kuro krosnių įrengimo pastatuose taisyklės“.
Patvirtintos LR Aplinkos ministro 1998.08.31 įsk. nr.162
Gaisro aptikimo ir signalizavimo sistemų projektavimo ir įrengimo taisyklės, patvirtintos PAGD prie VRM direktoriaus 2012.06.29 įsk. nr. 1-186.
Gaisrinės saugos pagrindiniai reikalavimai, patvirtinti PAGD prie VRM direktoriaus 2010.12.07 įsk. nr. 1-338; papildymai : 2014.04.02 įsk. nr.1-144.
Gyvenamųjų pastatų gaisrinės saugos taisyklių nuostatos. Gyvenamųjų pastatų gaisrinės saugos, taisyklės, patvirtintos PAGD prie VRM direktoriaus 2011.02.22 įsk. nr. 1-64.
KPD nekilnojamojo kultūros paveldo vertinimo tarybos 2013-09-24 aktu Nr. KPD-RM-2014, kuriuo patikslintos Vilniaus senamiesčio (16073) vertingosios savybės.

2019 –26- PP– Z13	Lapas	Lapų	Laida
	4	8	0

AIŠKINAMASIS RAŠTAS

1. BENDRIEJI DUOMENYS

Statytojas (užsakovas): UAB „LAITUS“ 303099962, Vilnius, Žygimantų g. 13

Statinio pavadinimas: DAUGIABUČIO GYVENAMOJO PASTATO ŽYGIMANTŲ g. 13, VILNIUJE, STATYBOS PROJEKTAS

Statybos vieta: ŽYGIMANTŲ g. 13, VILNIUS, Sklype kadastrinis Nr. 0101/0041:44.

Statybos teritorija: Vilniaus senojo miesto ir priemiesčių archeologinė vietovė (kodas 25504), Vilniaus senamiestis (kodas 16073)

Statybos rūšis: nauja statyba,

Statinio kategorija: ypatingas statinys,

Stadija: projektiniai pasiūlymai (PP),

Projektuotojas: UAB „MŽ PROJEKTAI“,

Projekto vadovas: Ramūnas Buitkus atestato Nr. 3880,

Žemės sklypai: sklypo kad. Nr. 0101/0041:44;

Sklypo pagrindinė tikslinė žemės paskirtis: kita;

Sklypo naudojimo būdas: gyvenamosios teritorijos;

Sklypo užstatymo Žygimantų g.13 papildymo nauju korpusu (UAB „Ambraso architektų biuras“) ir esamo pastato rekonstrukcijos (UAB „Archivoltas“) projektiniams pasiūlymams pritarta 2017m. pradžioje gauti Specialieji architektūros reikalavimai SARD-01-170915-00431, 2017-09-15. Techninio projekto rengimo eigoje buvo iškelti papildomi paveldosaugos reikalavimai – išsaugoti panoraminį vaizdą.

Pagrindą pateikti projektinių pasiūlymų korektūrą davė po svarstymų gauti protokolai su išvadomis :

1. Lietuvos architektų sąjunga 2019-09-11 Nr. 06/31. Dėl Nėries krantinės ties Žygimantų gatve darnios plėtros
2. Vilniaus miesto savivaldybės vyriausiojo miesto architekto skyriaus Nr. A51-86783/19(3,3,4,3-AD24). 2019-09-16 adresuotas KPD
3. Lietuvos architektų rūmų 2019-09-19 Nr. S19/09/497

Architektas A. Ambrasas sklypo savininko UAB „LAITUS“ užsakymu paruošė daugiabučio gyvenamojo pastato Žygimantų g. 13, Vilniuje, architektūrinius projektinius pasiūlymus (projekto autoriai).

UAB „MŽ projektai“ sklypo savininko UAB „LAITUS“ užsakymu paruošė daugiabučio gyvenamojo pastato Žygimantų g. 13, Vilniuje, projektinių pasiūlymų bendrąją dalį.

Išgryninta užduotis - suprojektuoti pastatą atsižvelgiant į iškeltus urbanistinius reikalavimus, t.y.: užtikrinti perimetrinio užstatymo santykį su saugomu Vilniaus senamiesčio panoramos siluetu. Taip pat suteiti statiniams architektūrinę išraišką, kuri užtikrintų kompozicinį ryšį su supančia aplinka, išlaikant mastelio proporcijas, parenkant statinių medžiagiškumą ir spalvinius sprendimus. Išlaikyti darnų santykį su šalia statomo sklypo (Žygimantų g. 12) pastatų kompleksu.

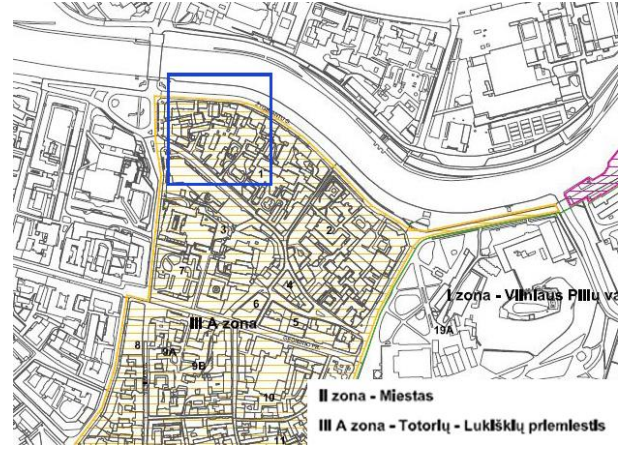
Juridinis techninio projekto pagrindas:

- Nekilnojamojo turto registro centrinio duomenų banko išrašas;
- Sklypo planas;
- Topografinė nuotrauka.

Sklypas patenka į teritorijas:

- 16073 Vilniaus senamiestis;
- 25504 Vilniaus senojo miesto ir priemiesčių archeologinė vietovė.

2019-26-PP-Z13	Lapas	Lapų	Laida
	5	8	0

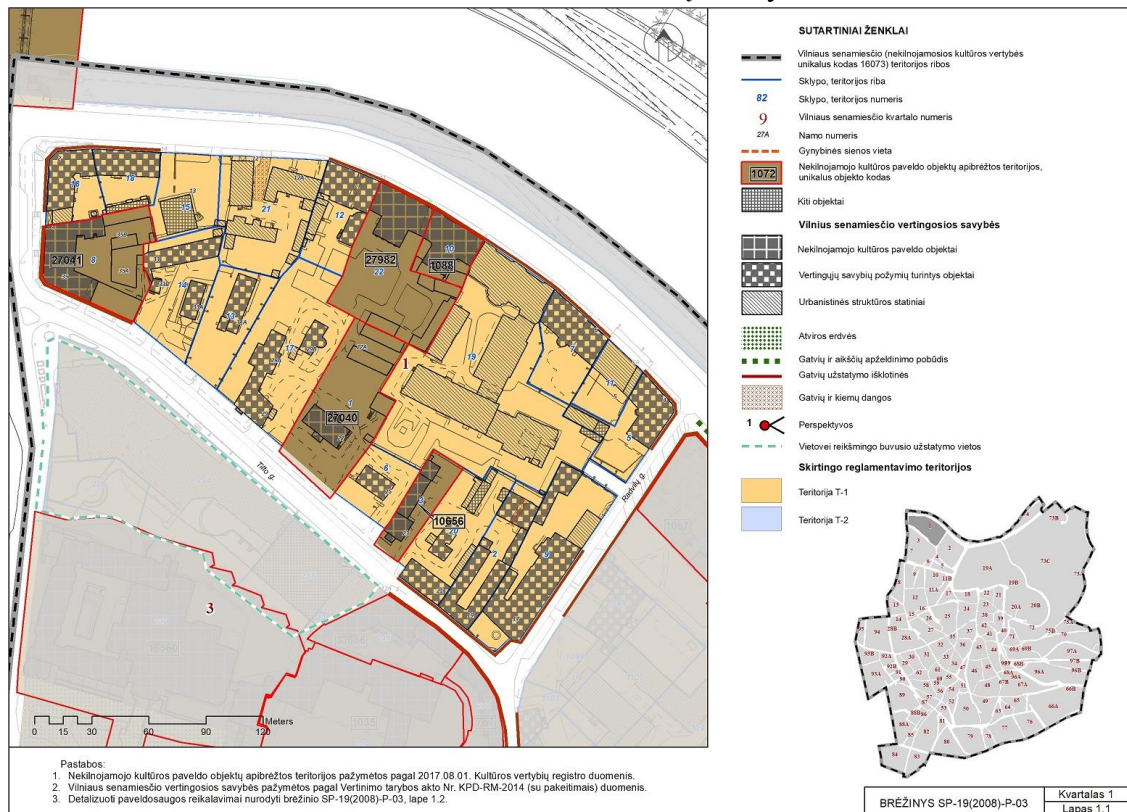


Sklypas yra senamiesčio zonoje Nr. III „Totorių – Lukiškių priemiestis”, patenka į 1 kvartalo teritoriją.

Tvarkymo režimas, galimi tvarkymo darbai - gali būti remontuojami, rekonstruojami; galima reglamentuota naujų pastatų statyba.

Naudojimo režimas, galimos paskirtys - Ribotas naudojimas - galimos paskirtys: gyvenamoji, visuomeninė, komercinė ir smulkaus verslo

Pateikiama schema su Vilniaus senamiesčio statinių tvarkymo režimais.



Pastabos :

1. Tyrimų metu aptiktos vertingos istorinių statinių dalys ir elementai tvarkomi pagal restauravimo technologijas.

2. Bendrieji nurodymai rekonstruojamiems pastatams 1 kvartale:

- Užstatymo morfologinis tipas Žygimantų, Radvilų gatvių sklypuose – perimetrinis, Tiltų gatvės sklypuose - mišrus: perimetrinis ir taškinis.
- Maksimalus pastatų aukštingumas – 3 aukštai su mansarda sklypuose prie Tiltų ir Radvilų gatvių, 4 aukštai su mansarda sklypuose prie Žygimantų gatvės.
- Prieš pradėdant žemės judinimo darbus būtina atlikti archeologinius tyrimus.

2019 -26- PP- Z13	Lapas	Lapų	Laida
	6	8	0

2. ARCHITEKTURINIAI - SKLYPO PLANO SPRENDINIAI

Sklypas - netaisyklingos plane formos, jo gylumoje, toliau nuo gatvės yra 3 aukštų su mansarda administracinis pastatas (šiuo metu rekonstrukcija nenumatoma).

Gyvenamasis namas projektuojamas Žygimantų gatvės išklotinėje, pratęsiant XIX amž. pabaigoje pradėtą krantinės užstatymą respektabiliais gyvenamaisiais namais. Pastato užstatymo linija tapatinama su sklypo riba iš Žygimantų gatvės, formuojant perimetrinį gatvės užstatymą. Pastato aukštis, lyginant su pirminiais projektiniais pasiūlymais žeminamas 4 metrais. Pastato kontūro laiptavimo išklotinėje principas ties projektuojamu pastatu Žyginantų g. leidžia atidengti Senamiesčio bokštus– Misionierių bažnyčios, Katedros varpinės.

Naujai projektuojamo pastato aukštingumas – 4 aukštai su mansarda..Pastato aukštis iki kraigo – 17,25m.

Projektuojamas pastatas kartu su esamu pastatu neviršija reglamentuoto užstatymo tankio - 53%. Leistinas užstatymo tankumas 60%

Į sklypą numatytas įvažiavimas pro naujojo daugiabučio bromą cetrinėje pastato dalyje. Pastato kampai ties broma suapvalinti, taip pabrėžiant vizualinę trauką į po bromą projektuojamą pagrindinį įėjimą į pastatą ir įėjimą į bendrą kiemą. Bromos plotis 5m (iš jų 1,5m skirta pėsčiųjų takui), aukštis 5,5 m . Požeminė automobilių saugykla (18 stovėjimo vietų) projektuojama po naujai projektuojamu pastatu bei po sklypo dalimi neužstatyta pastatais. Transporto priemonės į saugyklą patenka automobiliu keltuvas iš Žygimantų g. Suprojektuota neįgaliajojo automobiliui skirta vieta su saugumo zona, pažymeta horizontaliu ženklinimu (neįgalusis su vežimėliu). Keleivinis liftas iš rūsio gyventojus pakelia iki mansardos lygio.

Evakuacijai iš rūsio numatomos dvi laiptinės viena vidinėje pastato erdvėje, kita – tiesiogiai ažūru dengtais laiptais išeinama į lauką sklypo ribose.

Pastatas yra skirtas gyvenamajai paskirčiai. Komercinei arba aptarnavimo funkcijai galima naudoti pirmojo aukšto dvi atskiras patalpas (viso 244m²), turinčias atskirus patekimus iš lauko.

Naujai projektuojamame name projektuojama laiptinė ir liftas užtikrinantys vertikalius ryšius. Inžinerinės komunikacijos - įvadai į butus, apskaitos skydai, išdėstomi aukštų bendruosiuose holuose. Vienas iš 2 aukšte planuojamų butų turi atskirą laiptinę su patekimu į ją iš Žygimantų g.

Pagal poreikį tipiniame (3-4) aukšte gali būti suplanuoti 3-4 butai 50 – 100m² bendro ploto. Mansardoje numatyti 2 butai 110-125m².

Esamų Žygimantų gatvės pastatų fasadai inspiruoja aukštų vertikalių langų ritmu minimaliai akcentuoti pirmojo aukšto dalį, santūriai reagiant jį istoristinius kaimyninių fasadų sprendinius, viršutinių aukštų langai išdėstomi reguliariai.

Stogo apdaila pabrėžiama apdailiniais profiliais, kurie padėtų niveliuoti stogo kraige projektuojamus stoglangius ir išlaikytų stogo plokštumos vientisumo įvaizdį. Skada pilkos spalvos

Fasadams numatoma maksimaliai lygaus storasluoksnio tamsiai pilkos spalvos tinko apdaila.

Projektuojami lengvi, plieno konstrukcijos balkonai. Kiemo fasado dalyje mansardiniame lygyje suformuojama nedidelė terasa.

Pastačius projektuojamą pastatą Vilniaus senojo miesto ir priemiesčių archeologinės vietovės (kodas 25504), Vilniaus senamiesčio (kodas 16073) vertingosioms savybėms pakenkta nebus.

Patalpų natūrali insoliacija

Statinys nepablogina kaimyninio užstatymo insoliacijos, o taip pat kaimyniniai statiniai neturi įtakos projektuojamo statinio natūralios insoliacijos, yra užtikrinami norminiai insoliacijos reiklavimai.

2019 –26- PP– Z13	Lapas	Lapų	Laida
	7	8	0

3. APLINKOS APSAUGA

3.1. ATLIEKŲ SURINKIMAS, STATYBINĖS ŠIUKŠLĖS

Statinio statybos metu susidarysiančios atliekos turi būti tvarkomos pagal: LR aplinkos ministro 2006-12-29 įsakymas Nr. DI-637 "Dėl statybinių atliekų tvarkymo taisyklių patvirtinimo“.

Vadovaujantis aukščiau minimų taisyklių III skyriaus 8 punktu nepavojingos statybinės atliekos gali būti laikinai laikomos statybvietėje ne ilgiau kaip vienerius metus nuo jų susidarymo dienos, tačiau neilgiau kaip iki statybų darbų pabaigos. Pavojingos statybinės atliekos turi būti laikinai laikomos pagal atliekų tvarkymo taisyklėse nustatytus reikalavimus ne ilgiau kaip 6 mėnesius nuo jų susidarymo, tačiau ne ilgiau kaip iki statybos darbų pabaigos taip, kad nekeltų pavojaus aplinkai ir žmonių sveikatai.

Fizikinės ir biologinės taršos (vibracijos, šviesos, šilumos jonizuojančios ir elektromagnetinės spinduliuotės bei kt.) sklaidimo nenumatoma. Laikiniai gali būti sukeliama žymėsnis triukšmas statybų metu, kuris neviršys leidžiamų normų.

Specifinių atliekų susidarymas nenumatomas.

Planuojamoje teritorijoje susidarysiančios ūkio ir buitinės atliekos, bus rūšiuojamos komplektuojamos į antrinių žaliavų ir atliekų kontenerius. Komunalinės atliekos bus perduotos tvarkyti komunalines atliekas tvarkančioms bei utilizuojančioms įmonėms.

Derlingą augalinį grunto sluoksnį numatoma sandėliuoti, vėliau panaudoti apželdinimui. Susidariusį statybos lauzą numatoma sandėliuoti prie įvažiavimo (lokalizuojant jo sandėliavimo vietą) ir esant galimybei, organizuoti išvežimą vienu kartu. Baigus statybas teritoriją numatoma apželdinti veja, o vėliau ir dekoratyviniais augalais.

4. STATINIŲ NAUDOJIMO SAUGA

Statinsys suprojektuotas taip, kad būtų išvengta nelaimingų atsitikimų (dėl paslydimo, kritimo, sniego nuošliaužų, varveklių kritimo, susidūrimo, nudegimo, nutrenkimo ar susižalojimo elektros srove, sprogimo) rizikos.

2019 –26- PP– Z13	Lapas	Lapų	Laida
	8	8	0

Pagal poreikį tipiniame (3-4) aukšte gali būti suplanuoti 3-4 butai 50 – 100m² bendro ploto. Mansardoje numatyti 2 butai 110-125m².

Esamų Žygimantų gatvės pastatų fasadai inspiruoja aukštų vertikalių langų ritmu minimaliai akcentuoti pirmojo aukšto dalį, santūriai reagiant jį istoristinius kaimyninių fasadų sprendinius, viršutinių aukštų langai išdėstomi reguliariai.

Stogo apdaila pabrėžiama apdailiniais profiliais, kurie padėtų niveliuoti stogo kraige projektuojamus stoglangius ir išlaikytų stogo plokštumos vientisumo įvaizdį. Skada pilkos spalvos

Fasadams numatoma maksimaliai lygaus storasluoksnio tamsiai pilkos spalvos tinko apdaila.

Projektuojami lengvi, plieno konstrukcijos balkonai. Kieno fasado dalyje mansardiniame lygyje suformuojama nedidelė terasa.

PROJEKTOVAJINIŲ
POŽIŪRIŲ PATIKRINTA

Vilniaus miesto savivaldybės administracijos
Vilniaus miesto architektų skyriaus
Kultūros paveldo apsaugos poskyrio
vyriausioji specialistė

Vikita Osadčaja

2019 - 12 - 02

V. Osadčaja
Red. Nr. 19-2497P

*Pastaba išspolytas
„Šleypo plaukai“ brėž.*

2019-26-PP-Z13-A

LAPAS	LAPŲ	LAIDA
3	3	0

Forma patvirtinta
Lietuvos Respublikos kultūros ministro
2011 m. birželio 15d. įsakymu Nr. IV-446
(Lietuvos Respublikos kultūros ministro
2017 m. kovo 29 d. įsakymo
Nr. IV-510 redakcija)

KULTŪROS PAVELDO DEPARTAMENTO PRIE KULTŪROS MINISTERIJOS PIRMOJI

(nekilnojamojo kultūros paveldo vertinimo tarybos sudarytojo pavadinimas kilmininko linksniu)

NEKILNOJAMOJO KULTŪROS PAVELDO VERTINIMO TARYBA

A K T A S

2019-07-30 Nr. KPD-RM-
2014/23

data

Vilnius

vieta

Nekilnojamojo kultūros paveldo vertinimo taryba (toliau – Taryba) s u d a r y t a

Kultūros paveldo departamento prie Kultūros ministerijos direktoriaus 2018-05-07 įsakymu Nr. Į-129

(teisės akto sudarytojas kilmininko linksniu, data, dokumento rūšis įnagininko linksniu, „Nr.“ ir jo registracijos numeris)

Taryba, s u s i d e d a n t i i š

pirmininko (-ės)

Romo Pakalnio

ir narių:

(vardas ir pavardė kilmininko linksniu)

Ramūno Kondrato, Eligijaus Juvencijaus Morkūno, Arūno Borutos, Ilonos Vaškevičiūtės, Ingos Zakšauskienės, Audronės Šolienės, Inesos Alistratovaitės-Kurtinaitienės, Auksės Kaladžinskaitės,

(vardai ir pavardės kilmininko linksniu, asmenis nurodyti per kablelį)

v a d o v a u d a m a s i Tarybos nuostatais, patvirtintais

Lietuvos Respublikos kultūros ministro 2005-04-15 įsakymu Nr. IV-149

(teisės akto sudarytojas kilmininko linksniu, data, dokumento rūšis įnagininko linksniu, „Nr.“ ir jo registracijos numeris, dokumentus nurodyti per kablelį)

n u s t a t o, kad:

1. Nekilnojamoji kultūros vertybė (toliau – vertybė) registruojama Kultūros vertybių registre (toliau – Registas) kaip:

- pavienis kultūros paveldo objektas (toliau – objektas)
 kompleksinis objektas (toliau – kompleksas),
kurį sudarantys objektai registruojami savarankiškai
 kultūros paveldo vietovė (toliau – vietovė)

pažymėti tik vieną

2. Pavienis objektas yra: vieta statinys kitas nekilnojamasis daiktas

(pažymėti tik vieną)

3. Komplexo dalys:

(kompleksą sudarantys objektai, jų kodai, priedo Nr.; objektus nurodyti per kabliataškį)

4. Vertybei suteikiamas pavadinimas su vardu ar vardais:

Vilniaus senamiestis

(pilnas vertybės pavadinimas; vardas, vardai suderinami su pavadinimu)

5. Vertybei suteikiamas pavadinimas:

senamiestis

(pagal Registro pavadinimų klasifikatorių)

6. Vertybė yra gyvenamojoje vietovėje ir (ne -) apima adresą objektą:

(gatvės pavadinimas ir jos tipas) (g., pr., bul., al., skg., aklg., skv., a., pl., kel., tak.)	(pastato) (Nr.)	(korpuso) (Nr.)
Vilnius (m.) (gyvenamoji vietovė ir jos tipas) (vs., k., gelež. st., mstl., m.)		Vilniaus miesto sav. (savivaldybė ir jos tipas) (r., m., sav.)

7. Vertybės (XIII a.-XIV a. pr. - XX a. I p., su XX a. vid. – XXI a. pr. tarpais;) vertingosios savybės yra:

7.2.1.1. planinės struktūros tipas - sudėtinis: senamiesčio teritorijoje išskirtos 10 zonų - Vilniaus pilių teritorija, Vilniaus senamiesčio centrinė dalis - miesto gynybinės sienos ribose, ir istorinių priemiesčių - Totorių-Lukiškių, Vingrių, Rūdininkų-Aštriojo galo, Subačiaus-Paplaujos, Bernardinų sodo teritorijos, Užupio, Antakalnio P dalies, sudarytos iš Slušų-Antakalnio ir Antakalnio priemiesčių - zonos su joms būdinga planine struktūra; istorinio branduolio - II senamiesčio zonos „Miesto“ planinė struktūra - radialinė-žiedinė; III A zonos „Totorių-Lukiškių priemiesčio“ - mišri: reguliari su neregulios planinės struktūros fragmentais; kituose istoriniuose priemiesčiuose: „Vingrių priemiestyje“ - III B zona, „Rūdininkų-Aštriojo galo priemiestyje“ - III C zona, „Subačiaus-Paplaujos priemiestyje“ - III D1 zona - neregulios planinės struktūra; III E1 zonoje „Užupio priemiestyje“ planinės struktūros tipas - radialinis (-; -; IKONOGN Nr. 1-13, 15-18, 35-37; BR Nr. 2; TRP; -; 2013 m.);

7.2.1.2. planinės struktūros tinklas - sudėtinis: II senamiesčio zonos „Miesto“ - radialinis žiedinis planinės struktūros tinklas; III A zonos „Totorių-Lukiškių priemiesčio“ reguliarus tinklas su į Š ir į P nuo Gedimino pr. išlikusiais XV-XVIII a. neregulios planinės struktūros fragmentais - Tiltu, Totorių gatvėmis; III B, III C, III D1 zonos: „Vingrių priemiesčio“, „Rūdininkų-Aštriojo galo priemiesčio“ - nereguliarus tinklas su reguliariai suplanuota Teatro g. III B zonoje bei zonos V, PV ribų Mindaugo, Naugarduko gatvėmis; III E1 zonos „Užupio priemiesčio“- radialinis tinklas (-; -; IKONOGN Nr. 3-17; BR Nr. 2; TRP; -; 2013 m.);

7.2.1.3. kvartalai - istorinių gatvių suformuoti kvartalai: I zona „Vilniaus Pilių valstybinio kultūrinio rezervato teritorija“ - kvartalai: Nr. 19A, 19B, 73B (pietinė dalis); II zona „Miestas“ - kvartalai: Nr. 14, 17, 18, 20A, 21, 22, 23, 24, 25, 26, 27, 28A, 28B, 29, 30, 31, 32, 33, 34, 35, 36, 37, 38, 39A, 39B, 40, 41, 42, 43, 44, 45, 46, 47, 48, 49, 50, 51, 52, 53, 54, 55, 56, 57, 58, 59, 60, 61, 62, 67B; III A zona „Totorių-Lukiškių priemiestis“ - kvartalai: Nr. 1, 2, 3, 4, 5, 6, 7, 8, 9A, 9B, 10, 11A, 11B, 12, 13, 15, 16; III B zona „Vingrių priemiestis“- kvartalai: Nr. 87, 88A, 88B, 89, 90, 91, 92A, 92B, 93A, 93B, 94, 95; III C zona „Rūdininkų-Aštriojo galo priemiestis“- kvartalai: Nr. 63, 64, 65, 77, 78, 97, 80, 81, 82, 83, 84, 85, 86; III D1 zona „Subačiaus-Paplaujos priemiestis“ - kvartalai: Nr. 66, 76, 97A, 97B, 98; III D2 zona „Bernardinų sodas“ - kvartalas Nr. 20B; III D3 zona „Antakalnio priemiestis“ - kvartalo Nr. 73B šiaurinė dalis; III E1 zona „Užupio priemiestis“- kvartalai: Nr. 69A, 69B, 70A, 70B, 71, 72, 73A, 75A, 75B; III E2 zona „Slušų-Antakalnio priemiestis“- kvartalas Nr. 74 (III D1 zonos kvartalai: Nr. 67A, 68, 96, 99 ribojami naujai nutiestos Maironio g. PR atkarpos; -; TRP; -; 2013 m.);

7.2.1.4. valdos (posesijos) - istorinių sklypų ribos (-; -; TRP; BR Nr. 4; 2013 m.);

7.2.1.5. keliai, gatvės, aikštės, įvažiavimai, pravažiavimai, takai, jų tipai, trasos, dangos - **gatvių trasos: Pilies, Didžiosios, Aušros Vartų, Trakų, Dominikonų, Šv. Jono, Subačiaus, Vokiečių g. PV pusės, Universiteto, S. Daukanto, S. Skapo, Šv. Ignoto, Stiklių, Švarco, Gaono, Žydų, M. Antokolskio, Benediktinių, Šventaragio, B. Radvilaitės, Bernardinų, Šiltadaržio, Šv. Mykolo, Literatų, A. Volano, Rusų, Maironio g. Š atkarpos iki sankryžos su Išganytojo ir Užupio gatvėmis, Išganytojo, Latako, Bokšto, Savičiaus, Augustijonų, Šv. Kazimiero g. PV atkarpos iki pastato Šv. Kazimiero g. Nr. 9, Rūdninkų, Arklių, Karmelitų, Visų Šventųjų, Ligoninės, Etmonų, Pasažo skersgatvio, Bazilijonų, Šv. Dvasios, M. Daukšos, Šv. Mikalojaus, Žemaitijos, Dysnos, Ašmenos, Mėsinių, Šiaulių, Kėdainių, Pranciškonų, Lydos, Klaipėdos, Pylimo, Jogailos, Vilniaus, Tiltu, Gedimino prospekto, Radvilų, K. Sirvydo, Ž. Liauksmo, Totorių, Labdarių, Odminių, Islandijos, Palangos, Liejyklos, L. Stuokos-Gucevičiaus, T. Vrublevskio, Žygimantų, Arsenalo, T. Kosciuškos, K. Škirpos al. Š atkarpos iki pastato B. Radvilaitės g. Nr. 8, Malūnų, Užupio, Polocko, Krivių (išskyrus Šv. Mikalojaus g. Š atkarpą ties sankryža su Pranciškonų g., Krivių g. sankryžą su Olandų g.; -; TRP; IKONOGR Nr. 1-17, 36, 37, 42, 45; BR Nr. 1, 2; FF Nr. 1.2, 3, 2.1-3, 8, 9, 3.3-6, 4.1-6, 9, 10, 5.1-5, 9, 10, 6.1, 2, 7.2, 8.2, 4, 6, 7, 9, 10, 9B.2, 10.1-3, 6, 11A.1, 3, 6-8, 11B.1, 2, 12.1-4, 8, 13.1, 3, 4, 14.1-7, 15.1, 4, 6, 16.1, 3, 7, 9, 17.1, 5, 7, 18.1-4, 8, 9, 19A.5, 7, 21.1, 5, 6, 8, 9-12, 22.3-5, 7, 8, 11, 23.1, 3-5, 7-14, 24.11-14, 25.1, 22-26, 26.1, 4, 6, 7, 27.1, 8-10, 12, 28A.1-2, 4-6, 8-9, 28B.1-5, 29.1-3, 6-7, 30.1-2, 4-6, 31.2, 5-7, 9-14, 32.1, 5, 7, 33.2, 34.1, 4-6, 8, 9, 35.1, 6-8, 10-13, 16-18, 36.1, 3-8, 15, 17, 19-21, 37.1-3, 7, 9, 38.1, 2, 5-17, 39A.1-11, 13, 41.1-2, 4-5, 42.1-5, 7-9, 43. 1-5, 7-9, 11, 13-22, 25, 27, 44.1-5, 45.1-3, 5-6, 46.1-9, 48.2-4, 7-12, 49.1-3, 5-8, 13, 50.1-7, 9-19, 51.1, 2, 4, 5, 52.2, 53.2-7, 54.3, 6-11, 55.3-5, 57.1-6, 8, 58.1-9, 59.1-3, 5, 60.1, 2, 4, 5, 61.3, 4, 8-10, 62.1-7, 63.1, 4, 6-9, 64.4, 65.1, 3-6, 8, 66.2, 6, 67.2-3, 5, 7, 69A.2-4, 70.5, 7, 8, 11-13, 15, 17, 18, 22, 71.2-7, 72.3, 4, 8-13, 18-20, 73A.3, 4, 6, 9, 15, 16, 21, 22, 73B.2-6, 74.1, 2, 76.1-3, 77.1, 2, 78.1, 7-9, 79.1-3, 5, 7, 8, 10, 12, 82.14, 87.4; 2011 m.); Paupio, Aukštaičių g. R atkarpos iki sankryžos su Paupio g., Baltojo skersgatvio, Vingrių, Šaltinių g. V atkarpos, Naugarduko, Mindaugo, K. Kalinausko, J. Basanavičiaus, Teatro, Plačiosios, Kruopų, Šv. Stepono, Gėlių, Sodų, V. Šopeno, Raugyklos, Aguonų, Kauno, Punsko, A. Strazdelio, K. Vanagėlio, Rasų, Lapų g. ŠV atkarpos, Geležinkelio g., skersgatvio tarp Vingrių ir Pylimo gatvių, P įvažiavimo į kvartalą Nr. 9, kvartalo Nr. 98 vidaus gatvelės, P įsijungiančios į Kūdrų g., trasos (Rasų g. Š atkarpa atkirsta Žiupronių gatvės, Senamiesčio apibrėžta teritorija; -; TRP; IKONOGR Nr. 1-17; BR Nr. 1, 2; FF Nr. 9A.5, 9B.1, 63.1, 2, 64.1, 4-6, 65.9, 11, 66.3, 69B.3-6, 75A. 4-7, 76.5, 6, 77.4-7, 9, 12, 78.2, 3, 79.6, 7, 80.7-11, 81.1-6, 82.1-7, 21, 23, 83.1, 2, 84.5-9, 12-14, 85.5, 6, 86.1-4, 87.7-10, 88A. 1, 2, 5, 6, 89.1-3, 7-9, 90.1, 91.1, 92A.1, 3, 4, 93B.1-4, 94.1-5, 95.4-6, 96.2-5, 97.2-6, 98.1, 3; 2013 m.); gatvių dangos: akmens trinkelė grindinys Vokiečių, Trakų, Dominikonų, Arsenalo gatvėse, T. Vrublevskio g. ŠR atkarpoje nuo sankryžos su Arsenalo ir Žygimantų gatvėmis iki namo T. Vrublevskio g. Nr. 4, Šventaragio g. PR atkarpoje tarp Pilies g. ir Gedimino pr., Pylimo g. PR atkarpoje iki sankryžos su Gėlių g., Bazilijonų g. V atkarpoje nuo sankryžos su Pylimo g. iki pastato Bazilijonų g. Nr. 3, Pylimo g. PV pusės aikštę ribojančiose Šv. Stepono, Raugyklos gatvėse ir aikštės PV kraštinėje, J. Basanavičiaus g. R atkarpoje nuo sankryžos su Pylimo g. iki sankryžos su Teatro g., Ž. Liauksmo g. PV atkarpoje nuo sankryžos su Gedimino pr. iki sankryžos su K. Sirvydo g., T. Vrublevskio ir Žygimantų gatvių sankryžoje, V. Kudirkos a. R kraštinėje, Odminių g. ir Gedimino pr. sankryžoje (Senamiesčio apibrėžta teritorija; būklė patenkinama; BR Nr. 1; TRP 1-15; FF Nr. 2.2, 3.8, 4.1, 5.10, 8.4, 11B.6, 12.3, 7, 8, 18.12, 19A.5, 27.1, 28A.2-3, 5, 30.1-2, 31.2, 5, 7, 32.6, 35.8, 53.4, 5, 79.1, 2, 6, 7, 12, 82.13, 86.12, 92A.1, 4, 93B.4, 94.2; 2011 m.); klinkerio grindinys Šiltadaržio, Bernardinų, Šv. Mykolo, Lydos, Šv. Mikalojaus, Šv. Jono, Universiteto, S. Skapo gatvėse, Pranciškonų ir Šv. Mikalojaus gatvių sankryžoje (Senamiesčio apibrėžta teritorija; būklė patenkinama; TRP 16-23; BR Nr. 1; FF Nr. 18.4, 21.1, 3-9, 22.3-11, 23.7-12, 15-18, 24.35, 30.4, 31.13, 37.7, 38.15-16, 62.5-6; 2013 m.); lauko akmenų grindinys Rusų, Malūnų, Šv. Dvasios, Geležinkelio gatvėse, Augustijonų g. Š atkarpoje nuo**

sankryžos su Savičiaus g. iki pastato Augustijonų g. Nr. 3, Bokšto g. atkarpoje nuo sankryžos su Savičiaus g. iki pastato Bokšto g. Nr. 14, Ligoninės g. PR atkarpoje nuo pastato Ligoninės g. Nr. 3 iki sankryžos su Mėsinių g., Arklių g. Š atkarpoje tarp Didžiosios ir Etmonų gatvių, Lapų g. Š atkarpoje nuo sankryžos su M. Daukšos g., buv. Rasų g. Š atkarpoje tarp Subačiaus ir Žiupronių gatvių, aikštėje Pylimo, Raugyklos ir Šv. Stepono gatvių sankirtoje (Senamiesčio apibrėžta teritorija; būklė patenkinama; TRP 24-34; BR Nr. 1; FF Nr. 18.4, 24.35, 36.22, 39A.1, 3, 42.5-7; 44.2-3, 45.2-3, 5, 46.6-7, 51.4, 5, 57.6, 8, 58.5, 63.6, 65.11, 71.2-3, 77.4-6, 8, 9, 78.2-4, 86.12; 2013 m.); akmens trinkelių grindinio fragmentai Vilniaus g. sankryžose su Labdarių, Islandijos, Liejyklos, Benediktinių, Klaipėdos gatvėmis, Vilniaus g. atkarpoje nuo sankryžos su Vokiečių, Trakų ir Dominikonų gatvėmis iki pastato Vilniaus g. Nr. 45 (Senamiesčio apibrėžta teritorija; būklė patenkinama; TRP 71; FF Nr. 8.4, 12.3, 7, 8; 2013 m.); kiemų dangos: lauko akmenų grindinys pastatų Paupio g. Nr. 4, Vingrių g. Nr. 15 tarpuvartėse ir kiemuose (Senamiesčio apibrėžta teritorija; būklė patenkinama; TRP 36-37; FF Nr. 70.24, 25, 93A.8; 2013 m.); lauko akmenų grindinys pastatų Šv. Mykolo g. Nr. 4, Tiltų g. Nr. 12, Totorių g. Nr. 22, Nr. 21, Vingrių g. Nr. 17 kiemuose (Senamiesčio apibrėžta teritorija; būklė patenkinama; TRP 38-42; FF Nr. 1.8, 11A.10, 12.11, 23.19, 93A.9; 2013 m.); lauko akmenų grindinio fragmentai pastatų kiemuose: Šiltadaržio g. Nr. 4, Šv. Mykolo g. Nr. 12, S. Skapo g. Nr. 5, Užupio g. Nr. 16, Nr. 20, Nr. 23, Paupio g. Nr. 14, Polocko g. Nr. 11, Nr. 14, Užupio g. Nr. 21, Trakų g. Nr. 6, Nr. 12, Žygimantų g. Nr. 12, Totorių g. Nr. 19, Olandų g. Nr. 21 (Senamiesčio apibrėžta teritorija; būklė patenkinama; TRP 43-57; FF Nr. 1.8, 21.13, 22.5, 23.20, 21, 24.10, 28A.10 -11, 70.23, 28-30, 72.25, 26, 73B.12, 75A.10; 2013 m.); lauko akmenų grindinys pastato Tiltų g. Nr. 19 tarpuvartėje (Senamiesčio apibrėžta teritorija; būklė patenkinama; TRP 58; FF Nr. 1.9; 2013 m.); pastatų S. Skapo g. Nr. 10, Totorių g. Nr. 18 ir Užupio g. Nr. 9 kiemų lauko akmenų grindinio fragmentai ir tarpuvarčių lauko akmenų grindiniai (Senamiesčio apibrėžta teritorija; būklė patenkinama; TRP 59-61; FF Nr. 11A.11, 18.10, 70.26, 27; 2013 m.); lauko akmenų grindinio tipas Švarco, Mėsinių gatvėse, Ašmenos g. R atkarpoje iki sankryžos su Dysnos g., skersgatvyje tarp Maironio ir Kūdrų gatvių (Senamiesčio apibrėžta teritorija; būklė gera; TRP 62-65; BR Nr. 1; FF Nr. 36.22, 55.5, 60.2, 3, 61.10, 98.3; 2013 m.); lauko akmenų grindinio fragmentų tipas Totorių g. (Senamiesčio apibrėžta teritorija; būklė patenkinama; TRP 35; FF Nr. 26.1; 2013 m.); lauko akmenų grindinio tipas pastatų kiemuose: Aušros Vartų g. Nr. 9, Odminių g. Nr. 8 (-; būklė gera; TRP 66-67; FF Nr. 11A.9, 50.22; 2013 m.); akmens dangos tipas Pilies, Didžiojoje, Gaono, Vilniaus gatvėse, Islandijos g. PR atkarpoje nuo sankryžos su Vilniaus g. iki namo Islandijos g. Nr. 2, Aušros Vartų g. atkarpoje nuo sankryžos su Didžiąja g. iki pastato Aušros Vartų g. Nr. 4, aikštėje Pilies, Didžiosios, Bokšto gatvių sankirtoje prie Vilniaus Šv. Paraskevos stačiatikių cerkvės, Rotušės aikštėje, Didžiosios ir Subačiaus gatvių sankryžoje, T. Vrublevskio g. PV atkarpoje nuo sankryžos su Tiltų g. iki namo T. Vrublevskio g. Nr. 6; Šventaragio g. Š atkarpoje tarp Tiltų g. ir Gedimino pr., T. Vrublevskio ir Tiltų gatvių sankryžoje, Gedimino pr. bei Gedimino pr. sankryžose su Jogailos, Vilniaus, K. Sirvydo, Totorių, Odminių gatvėmis, Pylimo g. atkarpoje tarp Gėlių ir Rūdninkų gatvių (Senamiesčio apibrėžta teritorija; būklė patenkinama; TRP 5-7, 68-76; BR Nr. 1; FF Nr. 2.3, 6, 4.3, 5.1-4, 9, 7.1, 2, 8.1, 2, 4, 5, 8, 9B.3, 10, 10.1, 2, 12.8, 13.4, 14.4, 15.6, 18.16, 22.1, 23.1-5, 28A.7, 36.8, 10, 21, 22, 38.1-7, 42.1, 2, 3, 43.1, 2, 4, 5, 49.1, 50.14, 51.1, 53.2; 2013 m.); funkcinė įranga: Trakų g. pėsčiųjų perėją ties sankryža su Pylimo g. žymintys apskriti metaliniai elementai (-; būklė patenkinama; TRP 78, TRP 11A, 30 lap.; FF Nr. 0.26, 27; 2016 m.); betoninis skelbimų stulpas Maironio g. (-; būklė patenkinama; TRP 79, TRP 9A, 28 lap.; FF Nr. 0.28; 2016 m.); tvorelė iš arklinio tramvajaus bėgių Maironio g. (-; būklė patenkinama; TRP 80, TRP 12A, 28 lap.; FF Nr. 0.29, 30; 2016 m.); metaliniai, dalis inkrustuoti tašytais lauko akmenimis, inžinerinių tinklų šulinių dangčiai: B. Radvilaitės g. - 2 vnt., Šiltadaržio g. - 3 vnt., Maironio g. - 2 vnt., Bernardinų g. - 8 vnt., Šv. Mykolo g. - 5 vnt., Pilies g. - 3 vnt., Literatų g. - 2 vnt., Skapo g. - 4 vnt., Šv. Universiteto g. - 2 vnt., Jono g. - 3 vnt., Švarco g. - 2 vnt., Dominikonų g. - 2 vnt., Šv.

Ignoto g. - 1 vnt., M. Antokolskio g. - 3 vnt., Vokiečių g. - 2 vnt. Trakų g. - 3 vnt., Kėdainių g. - 4 vnt., Lydos g. - 2 vnt., Pranciškonų g. - 5 vnt., Šv. Mikalojaus g. - 2 vnt., Mėsinių g. - 2 vnt., Rūdininkų g. - 2 vnt., Šv. Kazimiero g. - 4 vnt., Augustijonų g. - 3 vnt., Bokšto g. - 1 vnt., Strazdelio g. - 2 vnt., Šv. Dvasios g. - 1 vnt., Aušros Vartų g. - 1 vnt., Baziljonų g. - 3 vnt., Pylimo g. - 10 vnt., Klaipėdos g. - 1 vnt., Vilniaus g. - 6 vnt., Liejyklos g. - 4 vnt., Totorių g. - 5 vnt., Palangos g. - 2 vnt., Islandijos g. - 1 vnt., Jogailos g. - 1 vnt., Odminių g. - 1 vnt., Ž. Liauksmo g. - 2 vnt., Vingrių g. - 5 vnt., Plačioji g. - 3 vnt., Kruopų g. - 3 vnt., Šv. Stepono g. - 4 vnt., Sodų g. - 4 vnt., Lapų g. - 2 vnt., M. Daukšos g. - 4 vnt., Vanagėlio g. - 1 vnt., Subačiaus g. - 1 vnt., Aukštaičių g. - 1 vnt., Paupio g. - 11 vnt., Užupio g. - 1 vnt., Polocko g. - 1 vnt., Baltajame skg. - 2 vnt., Kosciuškos g. - 1 vnt., (žr. Priedą Nr. 8; būklė patenkinama; -; 2016-2017 m.); XVII (?)-XVIII a. Kiaulių skersgatvio, suplūkto iš smulkių akmenų ir griuvenų, liekanos sklypo Žygimantų g. 12, 12A Š dalyje (grindinio, aptikto 1,1 m gylyje sklypo ŠV dalyje, plotis Š-P kryptimi 2,4 m, fragmento sklypo ŠR kampe plotis 4,2 m, ilgis 4,75 m, atkastas 1,2 m gylyje nuo dabartinio kiemo paviršiaus, į R nuo Š prieangio fiksuoto grindinio iš smulkių akmenukų fragmentas - 1,6x2,7 m dydžio, žr. 15.86, 15.90, priedus Nr. 10, 12, priedo Nr. 11, 9 lap.; -; TRP 85-87; 2018 m.); XVIII a.-XIX a. I p. lauko akmenų grindinių, dalies su latakais, fragmentai sklypo Žygimantų g. 12, 12A Š dalyje (žr. 15.86, 15.90, priedus Nr. 10, 12, priedo Nr. 11, 9 lap.; -; TRP 88-92; 2018 m.);

7.2.1.6. vietovei reikšmingo buvusio užstatymo ar jo dalių vietos - neišlikusio perimetrinio užstatymo vietos: II senamiesčio zonoje „Mieste“ kvartalų: Nr. 14, 32, 33, 42, 45, 50 PV dalyse, kvartalo Nr. 28A ŠV, PR dalyse, kvartalų: Nr. 28B, 49 ŠV dalyse, kvartalų: Nr. 29, 53 PR dalyse, kvartalo Nr. 34 ŠV, P dalyse, kvartalo Nr. 36 V dalyje, kvartalo Nr. 37 V, P, PR dalyse, kvartalo Nr. 46 ŠV, V dalyse, kvartalo Nr. 52 Š, P, R dalyse, kvartalo Nr. 54 ŠR dalyje, kvartalo Nr. 55 P dalyje, kvartale Nr. 56, kvartalo Nr. 58 ŠV, ŠR, PV dalyse, kvartalo Nr. 61 Š, P dalyse, kvartalo Nr. 62 ŠR, PR dalyse; III A zonoje „Totorių-Lukiškių priemiestyje“ kvartalo Nr. 3 Š dalyje, kvartalo Nr. 11A PV, ŠR dalyse, kvartalo Nr. 12 PV dalyje, kvartalo Nr. 13 PR dalyje; III B zonoje „Vingrių priemiestyje“ kvartalo Nr. 88B ŠR dalyje, kvartalo Nr. 89 PR dalyje, kvartalo Nr. 93A PR, ŠV dalyse, kvartalo Nr. 94 P dalyje; III C zonoje „Rūdininkų-Aštriojo galo priemiestyje“ kvartalų: Nr. 64, 65 Š dalyse, kvartalo Nr. 78 PV dalyje, kvartalo Nr. 79 ŠR, PV dalyse, kvartalo Nr. 80 PR dalyje, kvartalo Nr. 85 ŠR dalyje, kvartalų: Nr. 86, 87 centrinėse dalyse; III D1 zonoje „Subačiaus-Paplaujos priemiestyje“ kvartalo Nr. 68 ŠV dalyje; III E1 zonoje „Užupio priemiestyje“ kvartalo Nr. 70 R, V ir centrinėje dalyse, kvartalo Nr. 73A P dalyje, kvartalo Nr. 75A Š dalyje (-; -; TRP; IKONOGR Nr. 5-7, 16-18, 36, 37; BR Nr. 2; 2013 m.); neišlikusio mišraus - perimetrinio ir sodymbinio užstatymo vietos: III D1 zonoje „Subačiaus-Paplaujos priemiestyje“ kvartaluose: Nr. 98, 99, kvartalo Nr. 68 Š dalyje (-; -; TRP; IKONOGR Nr. 5-7, 16-18; BR Nr. 2; 2013 m.); trijų namų sklype Žygimantų g. 12, 12A rūsijų liekanos: pirmo namo XIX a. I ketv.-XIX a. II p. rūsio keraminių plytų mūro sienos, keraminių plytų grindų fragmentai (išskyrus XX a. II p. įrengtą rūsio ŠR patalpą, išlikusi įėjimo į rūsį vieta, rūsio centrinėje dalies grindys 15 cm žemiau betoninių grindų, žr. 15.86, 15.89, 15.90, priedus Nr. 9, 10, 11, 12; cilindrinis skliautas neišlikęs, rūsio sienos apardytos; TRP 81; IKONOGR Nr. 63-73, 75-82, 84-88, 91, 94-106; 2018 m.); antro namo XVIII a. IV ketv.-XX a. I p. rūsio lauko akmenų mūro-keraminių plytų mūro sienos su švieslangių fragmentais, keraminių plytų grindų liekanos, keraminių plytų mūro cilindrinio skliauto fragmentas, lauko akmenų mūro-keraminių plytų mūro sienos su arkomis fragmentas prie rūsio R sienos (prie rūsio R sienos esantis sienos fragmentas, manoma, yra neišlikusios rūsio patalpos siena, žr. 15.86, 15.89, 15.90, priedus Nr. 9, 10, 11, 12; rūsio sienos apardytos; TRP 82; IKONOGR Nr. 63-69, 71-74, 77, 80-82, 84, 85, 87-93, 107-114; 2018 m.); trečio namo XIX a. I ketv.-XX a. I p. rūsio keraminių plytų mūro sienos su išlikusia cilindrinio skliauto dalimi, segmentinių sąramų 6 nišomis, jų liekanomis, „eglute“ dėtos keraminių plytų rūsio grindys, krosnies pado ir pakuros, mūrų iš keraminių plytų, liekanos ŠR dalyje (žr. 15.86, 15.89, 15.90, priedus Nr. 9, 10, 11, 12; rūsio sienos dalinai apirusios, dvi nišos užmūrytos gelsvomis plytomis, dvi - apardytos,

grindų būklė gera; TRP 83, 84; IKONOGR Nr. 61-74, 84, 92, 93, 115-128; 2018 m.);

kiemo pastato Vilniaus g. 29 liekanos: XVIII a. pab., XX a. I p. lauko akmenų-keraminių plytų mūro pamatas, rūsio, I a. keraminių plytų mūro kapitalinės sienos, dviejų I a. segmentinių sąramų langų vietos (žr. 15.92, 15.93, priedą Nr. 13; būklė patenkinama; TRP 93; IKONOGR Nr. 5-7, 17; 2019 m.);

7.2.1.7. gamtiniai elementai - **kylantis į P pusę reljefas su erozinių Vilniaus kalvynų fragmentais - Pilies kalnu ir Altarija - atskirtais siauro Vilnios upės slėnio senamiesčio ŠR dalyje - I, III D3 zonose, su Neries, Vilnios upių terasinių pakopų fragmentais senamiesčio centrinėje, ŠV, Š dalyse - II, III A, III E2 zonose, ryškia terasine pakopa bei jos šlaitu, juosiančiu senamiestį iš PV pusės III B, III C zonose, su Vilnios slėnio terasų šlaitais, pakopomis, prievaginiais šlaitais senamiesčio R, PR dalyje - III D1, III D2, III E1 zonose** (neištirta; -; FF Nr. 0.1-18, 2.1, 12.1, 19A. 1, 2, 8, 20B.2, 5, 66.1, 6, 7, 67.1, 68.1-3, 69B.2, 73A.1, 5, 7-10, 19-22, 73B.1, 6, 77.8, 9, 78.6, 7, 80.3, 83.10, 88B.4, 5, 7, 93A.4, 96.1, 98.1-3, 99.1, 2; 2013 m.); **hidrografinis tinklas: Vilnios upės, kertančios senamiestį R dalyje, vaga, slėnis** (-; -; TRP; IKONOGR Nr. 5-16, 18, 31, 36; FF Nr. 20B.5, 69B.2; 2013 m.); **Neries upės kranto, ribojančio senamiestį iš Š pusės, linija** (-; -; TRP; IKONOGR Nr. 3-16, 24, 30, 33, 36, 37, 38, 40, 41; FF Nr. 0.1-4; 2013 m.);

Misionierių sodo, vad. Kūdrų parku, tvenkiniai senamiesčio PR dalyje - III D1 zonoje (-; -; TRP; FF Nr. 68.5, 6; 2013 m.); **XVI a. - XIX a. pab. Vilniaus kanalizacijos sistema, sudaryta iš dengtų skliautais molio plytų mūro kanalų su šuliniais** (neištirta; -; TRP; IKONOGR Nr. 14, 47-49; FF Nr. 0.23-25; 2013 m.); **Vingrių, Aušros vartų, Žiupronių-Misionierių šaltiniai** (buv. Vingrių šaltinių vanduo suteka į miesto drenažo sistemą, Kačergos upelis, kurį maitino Aušros vartų šaltinių vandenys XIX a. pab. nukanalizuotas, Vilnios slėnio šlaitas, kur kadaise ištekėjo Žiupronių-Misionierių šaltiniai, nudrenuotas, šalia šlaite įrengtų laiptų teka šaltinėliai, kurių tekmė nužymėta akmenukais; -; TRP; IKONOGR Nr. 50; FF Nr. 67.8-11; 2013 m.); **želdiniai: Altarijos kalvyno dešiniajame Vilnios upės krante, Vilnios upės slėnio bei šlaito senamiesčio PV dalyje apželdinimo pobūdis** (želdiniai netyrinėti; -; TRP; FF Nr. 0.1, 5, 6, 12-16, 12.1, 20B.5, 66.1, 6, 7, 67.1, 68.1-3, 69B.2, 73A.1, 5, 7-10, 19-22, 73B.1, 6, 77.8, 9, 11, 78.6, 7, 80.3, 4, 83.10, 88B.4, 5, 7, 93A.4, 96.1, 98.1-3, 99.1, 2; 2013 m.); **kultūrinis sluoksnis** (žr. Kultūros vertybių registre Vilniaus senojo miesto vietos su priemiesčiais 25504, A1610K vertingąsias savybes; -; TRP; 2013 m.); **kapai** (griautiniai XV-XVI a. kapai su įkapėmis ir be jų sklype Aguonų g. 10; daug kapų suardyta statant staklių gamyklą „Komunaras“, 2006-2007 m. iširta virš 200 palaidojimų; žr. 15.73, 13.74; griautiniai XIV-XVI a. kapai su įkapėmis ir be jų sklype Bokšto g. 6 ir Latako g.; 1981 m., 2005 m., 2008-2010 m. iširta apie 400 palaidojimų, galėjusių priklausyti Kristaus Gimimo cerkvės kapinėms; žr. 15.47, 15.50, 15.51, 15.61, 15.71; griautiniai kapai sklype Liejyklos g. 4; dalis kapų sunaikinta statybų ir įvairių žemės kasimo darbų metu, 2008 m. aptikti 4 palaidojimai ir žmonių kaulų sąvarta; žr. 15.72; griautiniai XVIII a. pab. - XIX a. pr. kapai sklype Mindaugo 14, 16; 2000 m. iširta apie 70 palaidojimų; žr. 15.43; griautiniai kapai sklype Šubačiaus g. 9; kapai apardyti statybų metu, 2008 m. aptikti 2 palaidojimai, galėję priklausyti Šv. Dvasios cerkvės kapinėms; žr. 15.72; griautiniai kapai sklype Totorių 25; 1999 ir 2001 m. aptikti žmonių kaulai iš suardytų kapų, galėję priklausyti šv. Ignoto bažnyčios kapinėms; žr. 15.49, 15.62; griautiniai kapai sklype Užupio g. 11; kapai suardyti statybų metu, 2000-2001 m. aptikti keli suardyti palaidojimai, greičiausiai iš XVII a. čia buvusių augustinų bažnyčios kapinių, žr. 15.59, 15.66; griautiniai kapai sklypuose Užupio g. 2 ir 4; 1982 m. aptiktas vaiko palaidojimas ir pavieniai žmonių kaulai, kurie galėjo priklausyti XVII a. sunykusios Šv. Petro ir Povilo cerkvės kapinėms; žr. 15.48; griautiniai kapai Užupio pėsčiųjų tako vietoje; 2001 m. aptikti keli suardyti palaidojimai, galėję priklausyti Šv. Baltramiejaus bažnyčios kapinėms, žr. 15.42, 15.63; kiti kapai; 2013 m.);

7.2.2.1. tūrinės erdvinės struktūros sandara - **daugialypė tūrinė-erdvinė struktūra, sudaryta iš nekilnojamo kultūros paveldo bei vertingų savybių požymių turinčių objektų, taip pat urbanistinės struktūros statinių, reikšmingų savo vieta ir tūriu, su trimis pagrindiniais funkciniais ir kompoziciniais senamiesčio centrais - Aukštutine pilimi ir jos aplinka, Šv. Jono bažnyčia su Universiteto ansambliu ir Rotuše su Šv.**

Kazimiero bažnyčia, į kuriuos veda pagrindinės senamiesčio kompozicinės ašys - Pilies, Didžiosios, Aušros Vartų gatvės bei Gedimino prospektas, su papildančiomis ašimis - Trakų, Rūdninkų, Subačiaus, Vokiečių gatvėmis, išskirtinomis bažnyčių ir vienuolynų ansamblių, kitų reikšmingų pastatų tūriais, ties kuriais gatvių erdvės perauga į aikščių erdves, su mažiau aktyviomis, atskiroms senamiesčio zonoms būdingomis kompozicinėmis ir funkcinėmis ašimis, dominantėmis (dominantes žr. punkte 2.2.9): su Pylimo g. - pagrindine III B ir III C zonų kompozicine ir funkcinė ašimi, atskiriančia „Vingrių priemiesčio“ ir „Rūdininkų-Aštriojo galo priemiesčio“ teritorijas nuo „Miesto“ zonos, J. Basanavičiaus ir Naugarduko gatvėmis III B zonoje, su Bazilijonų, M. Daukšos gatvėmis - III C zonos kompozicinėmis ir funkcinėmis ašimis, atskiriančiomis „Rūdininkų-Aštriojo galo priemiesčio“ teritoriją nuo „Miesto“ zonos, su pagrindinėmis III E1 zonos istorinėmis kompozicinėmis ir funkcinėmis ašimis - Užupio, Polocko bei Krivių gatvėmis (-; -; TRP; BR Nr. 2, 7; FF Nr. 0.1, 5.9, 7.2, 11B.2, 3, 18.16, 19A.1-4, 6, 23.3, 5, 24.11-14, 30, 31, 38, 39, 28A.2, 29.1, 2, 30.1-3, 31.1, 2, 4, 6, 7, 36.8, 10, 38.6, 43.2, 4, 5, 11, 13, 46.1, 47.1, 2, 48.7-9, 49.1, 4, 13, 50.14-16, 18, 19, 53.1-3, 54.6, 57.2, 3, 58.1, 61.1, 63.1, 65.1, 4-6, 66.6, 67.3, 5-7, 70.11-13, 15, 17, 18, 71.7, 72.4, 7, 73A.3, 4, 16, 75A.1, 75B.1, 76.2, 3, 77.1, 78.1, 9, 79.1-3, 5, 8, 10, 12, 87.3, 4, 89.11, 90.1, 91.1, 92A.1, 2, 93B.1, 4, 94.2, 4; 2013 m., 2016 m.);

7.2.2.2. užstatymo tipai - I zonos „Vilniaus Pilių valstybinio kultūrinio rezervato teritorijos“ kvartalo Nr. 73B T. Kosciuškos g. sklypuose - mišrus: perimetrinis-posesijinis ir perimetrinis-reguliarus XVIII a. vid.-XX a. I p. užstatymas 1-2 aukštų su pastogėmis pastatais (1-2 a. su pastogėmis pastatų aukštingumas iki karnizo nuo 4,5 m iki 11,5 m, iki kraigo - nuo 6,5 m iki 15,0 m; -; TRP; BR Nr. 2-6, 8; FF Nr. 73B.2-5; 2013 m.);

II senamiesčio zonos „Miesto“ užstatymo tipai: perimetrinis-posesijinis XV-XVIII a. užstatymas su pavienėmis XIX-XX a. I p. užstatymo struktūromis, XX a. II p. tarpais 1-3 aukštų su pastogėmis pastatais kvartaluose: Nr. 22, 23, 24, 32, 33, 34, 35, 36, 41, 42, 44, 51, 52, 54, 58, 59, 60, 61, 62, kvartalo Nr. 30 ŠV dalyje ties Trakų ir Kėdainių gatvių sankryža, kvartalo Nr. 39A P dalyje Literatų, Rusų, Maironio gatvėse, kvartalo Nr. 43 R, P dalyse Bokšto, Savičiaus gatvių sklypuose, kvartalo Nr. 46 Š dalyje Didžiosios, Savičiaus, Augustijonų gatvėse, kvartalo Nr. 55 ŠV dalyje Mėšinių g., iš jų - užstatymas atskirais iki 4 aukštų su pastoge pastatais kvartaluose: Nr. 46, 51, 54, 58, 5 aukštų su pastoge pastatu kvartale Nr. 54; kvartale Nr. 24 išskirtinas 3 aukštų su 2 a. anstatu Vilniaus universiteto astronomijos observatorijos pastatas; perimetrinis-posesijinis XIX-XX a. I p. su XV-XVIII a. reliktais užstatymas 2 aukštų su pastogėmis pastatais kvartalo Nr. 53 sklypuose ties Visų Šventųjų ir Pylimo gatvių sankryža (1-3 a. su pastogėmis pastatų aukštis iki karnizo nuo 2,5 m iki 15,9 m, iki kraigo - nuo 4,0 m iki 19,5 m, 2 a. su pastogėmis pastatų aukštis iki karnizo nuo 7,5 m iki 8,5 m, iki kraigo - nuo 10,0 m iki 12,0 m, 4 a. su pastogėmis pastatų aukštis iki karnizo nuo 10,5 m iki 18,0 m, iki kraigo - nuo 15,0 m iki 21,0 m, 5 a. su pastoge pastato aukštis iki karnizo 18,0 m, iki kraigo - 20,0 m; Vilniaus universiteto observatorijos pastato aukštis - 27,0 m; -; TRP; BR Nr. 2-6, 8; FF Nr. 22.1-12, 23.1, 2, 4, 6-18, 24.1-37, 30.1, 32.1-8, 33.1-3, 34.2-8, 35.1-18, 36.1-21, 39A.1-9, 41.1-5, 42.1-6, 8-10, 43.12-27, 44.1-6, 46.1, 7-9, 51.1-5, 52.1, 53.4, 54.1-11, 55.2, 4, 5, 58.1-2, 5-7, 9, 59.2-5, 61.1-6, 9, 10, 62.1-4, 7; 2013 m.);

perimetrinis-reguliarus XV-XX a. I p. užstatymas 1-3 aukštų su pastogėmis pastatais kvartaluose: Nr. 21, 29, XX a. vid.-II p. užstatymas 3-4 aukštų su pastogėmis pastatais kvartalų Nr. 32, 33, 34 PV dalyse Vokiečių, Žydų ir M. Antokolskio gatvėse (1-3 a. su pastogėmis pastatų aukštis iki karnizo nuo 4,0 m iki 14,0 m, iki kraigo - nuo 7,3 m iki 19,0 m, 3-4 a. su pastogėmis pastatų aukštis iki karnizo nuo 9,5 m iki 17,5 m, iki kraigo - nuo 12,5 m iki 21 m; -; TRP; BR Nr. 2-6, 8; FF Nr. 21.1-12, 29.1-3, 6-7; 2013 m.);

mišrus: perimetrinis-posesijinis ir perimetrinis-reguliarus XV-XVIII a. užstatymas su ryškiais XIX a. tarpais, atskiromis XIX-XX a. I p. užstatymo struktūromis, XXI a. pr. užstatymu Klaipėdos g. 1-3 aukštų su pastogėmis pastatais kvartaluose: Nr. 18, 28A, 31, 37, 38, 48, 57, XIX-XX a. I p. su XV-XVIII a. reliktais užstatymas kvartaluose: Nr. 14, 28B, iš jų - užstatymas atskirais iki 4 aukštų su pastoge pastatais kvartaluose: Nr. 14, 38, 48 (1-3 a. su pastogėmis pastatų aukštis iki karnizo nuo 3,3 m iki

15,0 m, iki kraigo - nuo 5,0 m iki 18,0 m, 4 a. su pastogėmis pastatų aukštis iki karnizo nuo 12,0 m iki 15,0 m, iki kraigo - nuo 15,0 m iki 17,0 m; -; TRP; BR Nr. 2-6, 8; FF Nr. 14.1, 3-5, 7, 18.1-16, 28A.1-6, 28B.2-5, 31.2, 3, 5-14, 37.1-6, 8, 38.1-5, 7-15, 17, 48.1-12, 57.1-5, 7; 2013 m.); **komponentinis XV-XVIII a. užstatymas pastatų kompleksais, bažnyčių ir vienuolynų ansambliais kvartaluose: Nr. 20A, 26, 27, 30, 45, 53, 67B, kvartalo Nr. 24 P dalyje prie Šv. Jono, Pilies gatvių, kvartalo Nr. 25 Š dalyje sklype tarp S. Daukanto a., Totorių, Universiteto gatvių, kvartalo Nr. 39A Š dalyje sklype tarp Šv. Mykolo, Volano, Maironio gatvių, kvartalo Nr. 61 PV dalyje Šv. Mikalojaus g.; kvartalo Nr. 20A R dalies užstatymas - XIX-XX a. I p. su XV-XVIII a. reliktais, kvartalo Nr. 27 PV dalies užstatymas - XX a. II p. (-; -; TRP; BR Nr. 2-6, 8; FF Nr. 20A.1-6, 24.13, 14, 22, 24-26, 38, 25.15-17, 19-20, 25, 26.1-3, 5-7, 27.1, 2, 4-11, 13-19, 30.2-6, 39.A10-13, 45.2-4, 53.1-2, 7, 61.7, 8; 67.2-4; 2013 m.); mišrus: perimetrinis-posesijinis ir komponentinis XV-XVIII a. užstatymas su atskiromis XIX-XX a. I p. užstatymo struktūromis bažnyčių ir vienuolynų kompleksais bei 2-3 aukštų su pastogėmis pastatais kvartalo Nr. 25 P dalyje sklypuose tarp Universiteto, Dominikonų, Totorių, Šv. Ignoto gatvių, kvartalo Nr. 43 ŠV dalyje Didžiojoje g., kvartalo Nr. 46 P dalyje Didžiosios, Šv. Kazimiero ir Baziljonų gatvių sklypuose, iš jų atskiru iki 4 aukštų su pastoge pastatų kvartale Nr. 46 (2-3 a. su pastogėmis pastatų aukštis iki karnizo nuo 7,5 m iki 13,5 m, iki kraigo - nuo 10,0 m iki 16,0 m, 4 a. su pastoge pastato aukštis iki karnizo 18,5 m, iki kraigo - 21,5 m; -; TRP; BR Nr. 2-6, 8; FF Nr. 25.1-14, 21-24, 26, 43.1-10, 46.1-6; 2013 m.); mišrus - perimetrinis-posesijinis, perimetrinis-reguliarus ir komponentinis XV-XVIII a. užstatymas su atskiromis XIX-XX a. I p. užstatymo struktūromis, XX a. II p. tarpais bažnyčių ir vienuolynų ansambliais bei 1-3 aukštų su pastogėmis pastatais kvartaluose: Nr. 49, 50, iš jų - užstatymas atskirais iki 4 aukštų su pastoge pastatais kvartale Nr. 50 (1-3 a. su pastogėmis pastatų aukštis iki karnizo nuo 3,5 m iki 14,0 m, iki kraigo - nuo 6,5 m iki 15,5 m, 4 a. su pastoge pastato aukštis iki karnizo 18,4 m, iki kraigo - 23,5 m; -; TRP; BR Nr. 2-6, 8; FF Nr. 49.1-14, 50.1-21; 2013 m.); mišrus: perimetrinis-reguliarus ir komponentinis XV-XVIII a. užstatymas su atskira XIX-XX a. I p. užstatymo struktūra prie Universiteto ir Šventaragio gatvių sankryžos bažnyčios ir vienuolyno kompleksu bei 1-4 aukštų su pastogėmis pastatais kvartale Nr. 17 (1-4 a. su pastogėmis pastatų aukštis iki karnizo nuo 3,5 m iki 17,5 m, iki kraigo - nuo 6,0 m iki 22,5 m; -; TRP; BR Nr. 2-6, 8; FF Nr. 17.1-7; 2013 m.); atskirai stovintys pastatai: Rotušė kvartale Nr. 47, Vilniaus stačiatikių Dievo Motinos ėmimo į dangų soboras kvartale Nr. 40 (-; -; TRP; BR Nr. 2-6, 8; FF Nr. 36.8, 43.5, 11, 47.1, 2, 3, 40.1; 2013 m.); III A senamiesčio zonos „Totorių-Lukiškių priemiesčio“ užstatymo tipai: perimetrinis-posesijinis XIX-XX a. I p. užstatymas su XV-XVIII a. reliktais, atskiromis XV-XVIII a. užstatymo struktūromis palei Tilto, Totorių, Odminių, L. Stuokos-Gucevičiaus, Liejyklos gatves bei XX a. II p.-XXI a. pr. tarpais 1-3 aukštų su pastogėmis pastatais kvartaluose: Nr. 2, 9B, 10, 11A, 12, 2-4 aukštų su pastogėmis pastatais kvartaluose: Nr. 9A, 13, iš jų - užstatymas atskirais iki 4 aukštų su pastoge pastatais kvartaluose: Nr. 2, 10, 11A, pavieniais 5 aukštų su pastogėmis pastatais kvartaluose Nr. 2, 9B (1-3 a. su pastogėmis pastatų aukštis iki karnizo nuo 3,0 m iki 13,0 m, iki kraigo - nuo 5,5 m iki 16,0 m, 2-4 a. su pastogėmis pastatų aukštis iki karnizo nuo 9,8 m iki 15,0 m, iki kraigo - nuo 12,8 m iki 18,0 m, 4 a. su pastogėmis pastatų aukštis iki karnizo nuo 3,0 m iki 14,5 m, iki kraigo - nuo 5,5 m iki 18,0 m, 5 a. su pastogėmis pastatų aukštis iki karnizo nuo 16,0 m iki 22,0 m, iki kraigo - nuo 19,5 m iki 24,0 m; -; TRP; BR Nr. 2-6, 8; FF Nr. 2.2, 3, 5-7, 9A.1, 4, 9B.1, 3-6, 10.1, 2, 4, 5, 11A.2, 4, 5, 12.5-7, 9, 10, 13.2, 5-7; 2013 m.); perimetrinis-reguliarus XIX-XX a. I p. užstatymas su XV-XVIII a. reliktais, užstatymo fragmentais sklypuose tarp Tilto ir Liauksmo gatvių bei XX a. II p. tarpais 1-3 aukštų su pastogėmis pastatais kvartaluose: Nr. 4, 5, 15, 16, iš jų - užstatymas atskirais iki 4 aukštų su pastoge pastatais kvartaluose Nr. 5, 16 bei užstatymas 3-6 aukštų su pastogėmis pastatais kvartale Nr. 8 (1-3 a. su pastogėmis pastatų aukštis iki karnizo nuo 2,5 m iki 14,0 m, iki kraigo - nuo 5,5 m iki 18,5 m, 4 a. su pastogėmis pastatų aukštis iki karnizo 15,5 m, iki kraigo - nuo 18,5 m iki 19,0 m, 3-6 a. su pastogėmis pastatų aukštis iki karnizo nuo 11,8 m iki 24,0 m, iki kraigo - nuo 14,8 m iki**

26,0 m; -; TRP; BR Nr. 2-6, 8; FF Nr. 4.2, 4, 6-8, 5.2-8, 8.1, 2, 4-8, 15.1-6, 16.1-6, 8, 10; 2013 m.); **mišrus: perimetrinis-posesijinis, komponentinis XV-XX a. II p. užstatymas 1-3 aukštų su pastogėmis pastatais, bažnyčios ir vienuolyno statinių ansambliu bei atskirai stovinčiu administraciniu pastatu kvartale Nr. 3** (1-3 a. su pastogėmis pastatų aukštis iki karnizo nuo 5,5 m iki 13,7 m, iki kraigo - nuo 8,0 m iki 16,2 m; -; TRP; BR Nr. 2-6, 8; FF Nr. 3.1-6; 2013, 2019 m.); **kvartalo Nr. 1 Žygimantų, Radvilų gatvių sklypuose - perimetrinis-posesijinis, Tildo g. sklypuose - mišrus: perimetrinis-posesijinis, vietomis sodybinis ir miesto vilų XIX-XX a. I p. užstatymas su atskirois XV-XVIII a. užstatymo struktūromis prie Tildo g., XX a. II p.-XXI a. pr. tarpais 1-5 aukštų su pastogėmis pastatais** (1-5 a. su pastogėmis pastatų aukštis iki karnizo nuo 4,0 m iki 19,0 m, iki kraigo - nuo 8,0 m iki 21,5 m; -; TRP; BR Nr. 2-6, 8; FF Nr. 1.1-7; 2013 m.); **perimetrinis-centro XIX a. pab. užstatymas 3 aukštų su pastoge pastatu kvartale Nr. 6** (3 a. su pastoge pastato aukštis iki karnizo 15,0 m, iki kraigo - 16,5 m; -; TRP; BR Nr. 2-6, 8; FF Nr. 6.1, 2; 2011 m.); **III B senamiesčio zonos „Vingrių priemiesčio“ užstatymo tipai: perimetrinis-posesijinis XIX-XX a. I p. su XV-XVIII a. reliktais užstatymas 1-3 aukštų su pastogėmis pastatais kvartale Nr. 90** (1-3 a. su pastogėmis pastatų aukštingumas iki karnizo nuo 3,0 m iki 10,2 m, iki kraigo - nuo 6,0 m iki 12,5 m; -; TRP; BR Nr. 2-6, 8; FF Nr. 90.1, 2; 2013 m.); **perimetrinis-reguliarus XIX-XX a. I p. užstatymas su XV-XVIII a. reliktais, atskirois XV-XVIII a. užstatymo struktūromis Pylimo g., Teatro g. zonoje bei XX a. II p.-XXI a. pr. tarpais 1-3 aukštų su pastogėmis pastatais kvartaluose: Nr. 88A, 88B, 89, 92B, 93A, 93B, 94, iš jų - užstatymas atskirais 4-6 aukštų su pastogėmis pastatais kvartaluose: Nr. 88A, 89, 93A, 93B, 94, pavieniu 8 aukštų su sutapdintu stogu pastatu kvartale Nr. 94** (1-3 a. su pastogėmis pastatų aukštis iki karnizo nuo 3,1 m iki 12,0 m, iki kraigo - nuo 4,4 m iki 15,5 m, 4-6 a. su pastogėmis pastatų aukštis iki karnizo nuo 14,5 m iki 28,3 m, iki kraigo - nuo 17,5 m iki 31,0 m, 8 a. su sutapdintu stogu pastato aukštis iki karnizo 25,0 m; -; TRP; BR Nr. 2-6, 8; FF Nr. 88A.3, 4, 7, 11, 12, 88B.3, 89.1-11, 92B.1-3, 93A.1-3, 5-7, 93B.1-5, 94.1-8; 2013 m.); **mišrus: perimetrinis-reguliarus ir komponentinis XIX-XX a. II p. užstatymas pastatų kompleksais bei 2-3 aukštų su pastogėmis pastatais kvartale Nr. 92A** (2-3 a. su pastogėmis pastatų aukštis iki karnizo nuo 7,5 m iki 12,0 m, iki kraigo - nuo 10,5 m iki 15,0 m; -; TRP; BR Nr. 2-6, 8; FF Nr. 92A.1-4; 2013 m.); **mišrus: perimetrinis-reguliarus ir miesto vilos XIX-XX a. I p. užstatymas su XX a. II p.-XXI a. pr. tarpais 2-4 aukštų su pastogėmis pastatais bei pavieniu 6 aukštų su pastoge pastatu kvartale Nr. 95** (2-4 a. su pastogėmis pastatų aukštis iki karnizo nuo 11,5 m iki 17,5 m, iki kraigo - nuo 13,5 m iki 19,8 m, 6 a. su pastoge pastato aukštis iki karnizo 17,0 m, iki kraigo 21,0 m; TRP; BR Nr. 2-6, 8; FF Nr. 95.3-5; 2013 m.); **miesto vilos XIX-XX a. I p. su XV-XVIII a. reliktais užstatymas 1-3 aukštų su pastogėmis pastatais kvartalo Nr. 94 PV dalyje ties J. Basanavičiaus ir Teatro gatvių sankryža** (1-3 a. su pastogėmis pastatų aukštis iki karnizo nuo 5,0 m iki 10,0 m, iki kraigo - nuo 10,4 m iki 12,5 m; -; TRP; BR Nr. 2-6, 8; FF Nr. 94.4, 9; 2013 m.); **III C zonos „Rūdininkų-Aštriojo galo priemiesčio“ užstatymo tipai: perimetrinis-reguliarus XIX-XX a. I p. užstatymas su XV-XVIII a. reliktais, atskirois XV-XVIII a. užstatymo struktūromis Pylimo, M. Daukšos, Aušros Vartų, Lapų gatvių zonose bei ryškiais XX a. II p.-XXI a. pr. tarpais 1-3 aukštų su pastogėmis pastatais kvartaluose: Nr. 63, 64, 77, 78, 80, 81, 86, 87, kvartalo Nr. 65 sklypuose prie Subačiaus ir Vanagėlio gatvių, 1-5 aukštų su pastogėmis pastatais kvartale Nr. 84, iš jų atskirais iki 4 aukštų su pastoge pastatais kvartaluose: Nr. 64, Nr. 80, Nr. 81, Nr. 86 bei pavieniu 6 aukštų su pastoge pastatu kvartale Nr. 84** (1-3 a. su pastogėmis pastatų aukštis iki karnizo nuo 2,0 m iki 14,5 m, iki kraigo - nuo 4,0 m iki 17,5 m, 4 a. su pastogėmis pastatų aukštis iki karnizo nuo 13,5 m iki 21,7 m, iki kraigo - nuo 16,0 iki 24,2 m, 5 a. su pastogėmis pastatų aukštis iki karnizo nuo 16,0 m iki 16,5 m, iki kraigo - nuo 18,5 m iki 19,0 m, 6 a. su pastoge pastato aukštis iki karnizo 26,0 m, iki kraigo - 28,0 m; -; TRP; BR Nr. 2-6, 8; FF Nr. 63.1-10, 64.1-6, 65.1-6, 8, 9, 10, 77.1-12, 78.1-9, 79.8, 80.1, 2, 13, 81.7-10, 12, 84.2-4, 10, 11, 86.5, 6, 9-11, 87.1-10, 12-14; 2013 m.); **mišrus: perimetrinis-posesijinis ir perimetrinis-reguliarus XIX-XX a. I p. užstatymas su XV-XVIII a. reliktais, atskirois XV-XVIII a. užstatymo struktūromis**

prie K. Vanagėlio, Šv. Stepono, Pylimo gatvių bei XX a. II p. tarpais 1-4 aukštų su pastogėmis pastatais kvartaluose: Nr. 79, 82, 83, 85, iš jų pavieniu 5 aukštų su pastoge pastatu kvartale Nr. 82 (1-4 a. su pastogėmis pastatų aukštis iki karnizo nuo 3,5 m iki 15,3 m, iki kraigo - nuo 5,0 m iki 19,3 m, 5 a. su pastoge pastato aukštis iki karnizo 16,0 m, iki kraigo - 18,0 m; -; TRP; BR Nr. 2-6, 8; FF Nr. 78.9, 79.1-12, 82.8, 10-19, 21, 22, 83.3-9, 85.2; 2013 m.); XIX a. I p. sodybinis užstatymas 1 aukšto su pastoge pastatu kvartale Nr. 65 prie M. Daukšos g. (1 a. su pastoge pastato aukštis iki karnizo 2,5 m, iki kraigo - 5,0 m; -; TRP; BR Nr. 2-6, 8; FF Nr. 65.8; 2013, 2019 m.); III D1 zonos „Subačiaus-Paplaujos priemiesčio“ užstatymo tipai: komponentinis XVII-XIX a. užstatymas bažnyčių ir vienuolynų ansambliais kvartaluose: Nr. 66, 67A (-; -; TRP; BR Nr. 2-6, 8; FF Nr. 66.2-4, 67.1, 6-7; 2013 m.); perimetrinis-posesijinis atviras XV-XX a. II p. užstatymas 1-3 aukštų su pastogėmis pastatais kvartalo Nr. 96 ŠR dalyje Paupio g. (1-3 a. su pastogėmis pastatų aukštis iki karnizo nuo 3,0 m iki 10,0 m, iki kraigo - nuo 6,0 m iki 12,0 m; -; TRP; BR Nr. 2-6, 8; FF Nr. 96.1-7; 2013, 2019 m.); perimetrinis-reguliarus XIX-XX a. I p. užstatymas su XV-XVIII a. reliktais, atskiriomis XV-XVIII a. užstatymo struktūromis ties Paupio ir Aukštaičių gatvių sankryža 1-3 aukštų su pastogėmis pastatais kvartalo Nr. 67A PV dalyje Subačiaus g., kvartale Nr. 97B, kvartalo Nr. 97A PR dalyje prie Aukštaičių g., XXI a. pr. užstatymas 2-3 aukštų su pastogėmis pastatais kvartale Nr. 98 (1-3 a. su pastogėmis pastatų aukštis iki karnizo nuo 3,5 m iki 8,5 m, iki kraigo - nuo 6,0 m iki 12,5 m; -; TRP; BR Nr. 2-6, 8; FF Nr. 67.3, 5, 97.1-5; 2013 m.); miesto vilos XVIII a. pab.-XX a. I p. užstatymas 1-2 aukštų su pastogėmis pastatais kvartalo Nr. 66 P dalyje Rasų g., kvartalo Nr. 76 Š dalyje M. Daukšos g., kvartalo Nr. 97A V dalyje ties Aukštaičių ir Kranto gatvių sankryža (1-2 a. su pastogėmis pastatų aukštis iki karnizo nuo 5,5 m iki 11,0 m, iki kraigo - nuo 8,0 m iki 13,0 m; -; TRP; BR Nr. 2-6, 8; FF Nr. 66.5, 76.4, 97.1; 2013 m.); sodybinis XIX-XX a. I p. užstatymas 1 aukšto su pastogėmis pastatais kvartaluose: Nr. 96B, 97B Paupio g. sklypuose (1 a. su pastogėmis pastatų aukštis iki karnizo nuo 3,0 m iki 3,5 m, iki kraigo - nuo 6,0 m iki 7,0 m; -; TRP; BR Nr. 2-6, 8; FF Nr. 96.6, 97.6; 2013 m.); atskirai stovintys pastatai: 2 aukštų su pastoge XIX-XX a. I p. pastatas kvartalo Nr. 68 ŠV dalyje Kūdrų g. (-; -; TRP; BR Nr. 2-6, 8; FF Nr. 68.2; 2013 m.); III E1 zonos „Užupio priemiesčio“ užstatymo tipai: mišrus: perimetrinis-posesijinis ir perimetrinis-reguliarus XV-XX a. I p. užstatymas 1-3 aukštų su pastogėmis pastatais kvartale Nr. 71, kvartalų Nr. 69A, 69B Užupio ir Paupio gatvių sklypuose, kvartalo Nr. 72 V dalyje Malūnų ir Užupio gatvėse (1-3 a. su pastogėmis pastatų aukštis iki karnizo nuo 3,5 m iki 12,0 m, iki kraigo - nuo 6,0 m iki 15,0 m; -; TRP; BR Nr. 2-6, 8; FF Nr. 69A.2-4, 69B.3-6, 71.1-2, 4-7, 72.1-5, 18-20, 22-24; 2013 m.); sodybinis XIX-XX a. I p. užstatymas 1 aukšto su pastogėmis pastatais Krivių g. kvartale Nr. 73A (1 a. su pastogėmis pastatų aukštis iki karnizo - 3,0 m, iki kraigo - nuo 6,0 m iki 7,0 m; -; TRP; BR Nr. 2-6, 8; FF Nr. 73A.1-16, 18-22; 2013 m.); miesto vilų XIX-XX a. I p. užstatymas su XXI a. pr. užstatymo struktūra 2-3 aukštų su pastogėmis pastatais kvartalo Nr. 73A Š dalyje (2-3 a. su pastogėmis pastatų aukštis iki karnizo nuo 10,0 m iki 12,5 m, iki kraigo - nuo 13,3 m iki 14,5 m; -; TRP; BR Nr. 2-6, 8; FF Nr. 73A.17; 2013 m.); perimetrinis-posesijinis atviras XIX-XX a. I p. užstatymas su XV-XVIII a. reliktais, atskiriomis užstatymo struktūromis, XX a. II p.-XXI a. pr. tarpais 1-3 aukštų su pastogėmis pastatais kvartaluose Nr. 70A, 70B, kvartalų Nr. 69A, 69B sklypuose prie Vilnelės, kvartalo Nr. 72 R dalyje Užupio ir Krivių gatvėse (1-3 a. su pastogėmis pastatų aukštis iki karnizo nuo 3,0 m iki 13,0 m, iki kraigo - nuo 5,5 m iki 16,5 m; -; TRP; BR Nr. 2-6, 8; FF Nr. 69A.1, 69B.1, 70.1-12, 14-22, 27-30, 72.6-17; 2013 m.); kvartalo Nr. 75 Polocko gatvės sklypuose - perimetrinis-posesijinis, Baltojo skersgatvio - sodybinis XIX-XX a. I p. užstatymas su XV-XVIII a. reliktais, atskira XV-XVIII a. užstatymo struktūra bei XX a. II p. tarpais 1-3 aukštų su pastogėmis pastatais (1-3 a. su pastogėmis pastatų aukštis iki karnizo nuo 4,0 m iki 11,8 m, iki kraigo - nuo 7,5 m iki 14,5 m; -; TRP; BR Nr. 2-6, 8; FF Nr. 75A. 1, 2, 7, 9; 2013 m.); III D3 zonos „Antakalnio priemiesčio“ užstatymo tipai: kvartalo Nr. 73B Olandų g. 21A sklypo PV dalies užstatymas atskirai stovinčiu XIX a. I p. koplyčios pastatu (-; -; TRP; BR Nr. 2, 3, 6, 8; FF Nr. 73B.9; 2017 m.); kvartalo Nr.

73B Kosciuškos g. 9B sklype - XIX a. I p.-XX a. I p. užstatymas laisvai teritorijoje išsidėčiusiais 1 aukšto su pastogėmis pastatais (1 a. su pastogėmis pastatų aukštis iki karnizo nuo 2,5 m iki 3,0 m, iki kraigo - 5,5 m; -; TRP; BR Nr. 2, 3, 6, 8; FF Nr. 73B.10, 11; 2017 m.); **kvartalo Nr. 73B Olandų g. 21 sklype - sodybinis XX a. I p. užstatymas 1 aukšto su pastoge pastatu** (1 a. su pastoge pastato aukštis iki karnizo 2,5 m, iki kraigo - 4,5 m; -; TRP; BR Nr. 2, 3, 6, 8; FF Nr. 73B.12; 2017 m.); **III E2 zonos „Slušų-Antakalnio priemiesčio” mišrus: perimetrinis-reguliarus ir miesto vilos XVII a. pab.-XX a. pr. užstatymas 1-4 aukštų su pastogėmis pastatais kvartale Nr. 74** (1-4 a. su pastogėmis pastatų aukštis iki karnizo nuo 4,0 m iki 15,5 m, iki kraigo - nuo 5,5 m iki 18,0 m; -; TRP; BR Nr. 2-6, 8; FF Nr. 74.1, 2; 2013 m.);

7.2.2.3. atviros erdvės - **aiškštės: Katedros, Rotušės, S. Daukanto, V. Kudirkos, Užupio aikštė Malūnų, Užupio, ir Paupio gatvių sankirtoje, Užupio Turgaus aikštė Polocko, Krivių ir Užupio gatvių sankirtoje, Malkų turgaus aikštė Pylimo ir Naugarduko gatvių sankirtoje** (-; -; TRP; IKONOGR Nr. 1-17, 36, 37; BR Nr. 2; FF Nr. 7.1, 17.10, 19A.2, 3, 25.16-18, 47.1-4, 70.5-7, 13, 75B.1, 91.2; 2013 m.); **parkai, sodai: Misionierių sodas** (-; išlikęs fragmentiškai; IKONOGR Nr. 8; BR Nr. 1; FF Nr. 67.1, 68.1-6, 96.1; 2013 m.); **Botanikos sodo teritorija** (1799 m. perkeltas į Pilies kalno papėdę; -; BR Nr. 1; FF Nr. 19A.8; 2013 m.); **skverai: Šv. Jurgio skveras - dabar V. Kudirkos a. tarp Gedimino pr. ir Vilniaus g., Bonifratų skveras tarp L. Stuokos-Gucevičiaus ir Liejyklos gatvių; Karmelitų skveras tarp Karmelitų, Arklių ir Visų Šventųjų gatvių, Šv. Onos skveras tarp Maironio ir Šv. Brunono Bonifaco gatvių** (išlikę istorinės skverų teritorijos, Karmelitų skvero teritorija išplėsta po 1945 m., skveruose pastatyti monumentaliosios dailės kūriniai, vyrauja sovietmečiu formuotos želdinių kompozicijos; išsamiam želdinių įvertinimui reikalingi papildomi tyrimai; IKONOGR Nr. 44; BR Nr. 1; FF Nr. 7.1, 17.7, 8, 39B.1, 50.14, 51.1, 53.2; 2013 m.); **aiškščių želdiniai: Rotušės a. ŠV ir ŠR ribų perimetrinio apželdinimo lapuočiais medžiais pobūdis** (-; -; FF Nr. 47.1-4; 2013 m.); **gatvių želdiniai: Arsenalo, Gedimino pr., M. Daukšos, T. Kosciuškos, Rasų, Sodų, Šaltinių, V. Šopeno gatvių, K. Vanagėlio g. PR dalies perimetrinio apželdinimo lapuočiais medžiais pobūdis** (-; -; IKONOGR Nr. 43; FF Nr. 0.1, 5.7-9, 7.2, 19A.5, 63.1, 9, 64.3, 65.8, 66.2, 73B.2-6, 76.1-3, 5, 6, 77.1, 80.7-13, 82.18, 19, 21-23, 83.6-9, 88A.1-3; 2013 m.); **Jogailos, Mindaugo, Volano gatvių R pusių, Palangos, Šventaragio gatvių P pusių, Etmonų g. Š pusės, Naugarduko g. PR pusės perimetrinio apželdinimo lapuočiais medžiais pobūdis** (-; -; FF Nr. 8.7, 13.7, 14.1-2, 18.11-13, 50.9-11, 51.3; 2013 m.); **Pylimo g. R pusės atkarpos tarp Klaipėdos ir Lydos gatvių, Pylimo g. V pusės atkarpos ties Reformatų skveru ir atkarpos tarp Naugarduko ir Vingrių gatvių, Žygimantų g. atkarpos tarp Radvilų ir T. Vrublevskio gatvių perimetrinio apželdinimo lapuočiais medžiais pobūdis** (-; -; IKONOGR Nr. 16, 17, 41; FF Nr. 2.1, 13.7, 28B.1-2, 29.2-3, 90.1, 94.1; 2013 m.); **Didžiosios g. V pusės atkarpos tarp Stiklių ir Vokiečių gatvių, R pusės atkarpos tarp Savičiaus ir Šv. Kazimiero g. bei PV pusės atkarpos tarp Rūdninkų ir Etmonų gatvių apželdinimo lapuočiais medžiais pobūdis** (-; -; IKONOGR Nr. 16, 17; FF Nr. 47.1, 51.2; 2013 m.);

7.2.2.4. uždarnos erdvės - **kiemų erdvės** (kai kurie istoriniai kiemai, juos uždengus, paversti pastatų ar jų kompleksų interjerai; būklė bloga, patenkinama; FF Nr. 0.17, 18, 1.8, 12.11, 18.10, 21.13, 23.19, 20, 24.9, 10, 38, 39, 25.14, 28A.10, 11, 36.14, 50.22, 54.1, 56.1, 70.23, 27-30, 72.23, 93A.8, 9; 2013 m.); **įvažiavimai į kiemus, dažniausiai pro gatvės korpusuose įrengtas tarpuvartės, kartais pro tvoroje esančius vartus bei pro gretimus pastatus jungiančias arkas** (dalyje įvažiavimų įrengtos patalpos; būklė bloga, patenkinama; FF Nr. 1.9, 2.6, 8, 3.5, 6, 4.2, 5, 9B.3, 6, 10.3, 11A.2, 4, 5, 11, 11B.6, 12.2, 9, 10, 15.3, 17.2, 18.1, 3, 5-7, 9, 10, 14-16, 19A.7, 21.2-4, 7, 9, 12, 22.2, 4, 9, 11, 12, 23.3-5, 8, 10-17, 20, 21, 24.5-7, 9, 15-17, 19, 20, 25, 32, 33, 25.2, 3-5, 9-14, 26.4-6, 27.15, 28A.3, 6, 31.3, 5, 8, 10-12, 14, 32.2, 4, 33.3, 34.3-5, 35.10, 11, 36.2, 6, 8, 11-14, 19-21, 37.4, 5, 38.1-4, 9, 13, 17, 39A.2, 6, 42.3, 4, 43.6-8, 14-25, 45.2, 6, 46.4-6, 48.2, 5, 6, 8, 9, 49.2, 3, 5, 11-13, 50.6, 12-17, 54.5, 9, 10, 57.2, 3, 58.9, 59.2, 61.3, 5-8, 63.5, 64.2, 65.2, 3, 69A.2, 3, 70.3, 5, 9, 11, 12, 15, 16, 19, 20, 24, 26, 30, 71.6, 72.1-7, 23, 24, 74.2, 75A.2, 78.8, 79.8, 9, 81.2, 7, 12, 82.6, 11, 16, 18, 21, 22, 83.4, 5, 84.2, 3, 7, 10, 11, 85.2, 87.10, 89.5, 7, 92A.4,

93A.2, 93B.3, 96.3; 2013 m.); **kiemų, tarpuvarčių lauko akmenų grindiniai, jų fragmentai, tipas** (-; -; žr. punktą 2.1.5; -; 2013 m.); **kiemų želdiniai** (netyrinėti; -; IKONOGR Nr. 16; BR Nr. 1; FF Nr. 2.4, 5; 2013 m.);

7.2.2.5. panoramos, panoraminės apžvalgos taškai - **senamiesčio panoramos nuo Pilies (Gedimino), Trijų Kryžių kalnų, Altarijos kalvyno PV kalvos, vad. Altanos kalnu, nuo Subačiaus gatvės apžvalgos aikštelės, Subačiaus ir Maironio gatvių sankirtos, nuo Šv. Jonų bažnyčios varpinės, pėsčiųjų pasažo dešiniajame Neries krante, jungiančio Kalvarijų gatvę su „Lietuvos“ viešbučio prieigomis** (išskyrus Vilniaus senamiestyje ir jo aplinkoje pastatytus naujus didelių tūrių, aukštybinius statinius, stelbiančius daugiaplanes panoramas, reikšmingiausias istorines dominantes, matomas panoramų ribas, žr. priedą Nr. 4, panoramas 1-12; -; TRP; IKONOGR Nr. 19-21, 23-34, 40; FF Nr. 0.7, 10, 11, 14, 15, 19-22; 2013 m.; IKONOGR Nr. 52-59, 71, 73, 75, 79, 80, 85, 87; FF Nr. 31, 32; 2017, 2018 m.);

7.2.2.6. siluetai - **siluetas iš ŠV, nuo Neries upės dešiniojo kranto, formuojamas Pilies (Gedimino) kalno su Aukštutinės pilies liekanomis, Altarijos kalvyno kalnų - Kreivojo arba Plikojo - Trijų Kryžių, Stalo, Bekešo - dešiniajame Vilnios krante, Pilies pastatų ir jų liekanų papilyje, Trijų kryžių paminklo Plikojo kalno viršuje** (žr. priedą Nr. 5, siluetą 1; -; TRP; FF Nr. 0.1; 2013 m.); **siluetas nuo Išganytojo kalno Š šlaito, formuojamas Trijų Kryžių, Pilių komplekso kalvyno, gyvenamųjų namų, vertikalių dominančių - sakralinių pastatų: Šv. Jono Krikštytojo ir Šv. Jono apaštalo ir evangelisto bažnyčios su varpine, Vilniaus arkikatedros varpinės, Vilniaus stačiatikių Dievo Motinos ėmimo į dangų soboro, Šventųjų Pranciškaus Asyžiečio, Bernardino Sieniečio, Šv. Mykolo Arkangelo, Šv. Baltramiejaus bažnyčių** (žr. priedą Nr. 5, siluetą 2; -; TRP; FF Nr. 0.5; 2013 m.); **siluetas iš PR, nuo Subačiaus g., formuojamas vertikalių dominančių sankaupos iš sakralinių pastatų: Švč. Jėzaus Širdies, Viešpaties Dangun Žengimo, Šv. Kazimiero, Švč. Mergelės Marijos Ramintojos bažnyčių, Vilniaus Šv. Mikalojaus stačiatikių cerkvės, Šventosios Dvasios, Šv. Kotrynos, Šv. Ignoto, Šv. Jurgio, Šventųjų Pranciškaus Asyžiečio, Bernardino Sieniečio, Šv. Mykolo Arkangelo, Šv. Baltramiejaus, bažnyčių, Šv. Jono Krikštytojo ir Šv. Jono apaštalo ir evangelisto bažnyčios su varpine, Vilniaus stačiatikių Dievo Motinos ėmimo į dangų soboro, Šv. Stanislovo ir Šv. Vladislovo arkikatedros bazilikos su varpine, Pilies kalno su Aukštutinės pilies Vakarinio bokšto liekanomis, Trijų kryžių paminklo Plikojo kalno viršuje, Altarijos kalvyno kalnų, gyvenamųjų namų, visuomeninių pastatų** (žr. priedą Nr. 5, siluetą 3; -; TRP; FF Nr. 0.16; 2013 m.);

7.2.2.7. perspektyvos - **Pilies g. perspektyva P-Š kryptimi nuo sankryžos su Šv. Mykolo g. į Gedimino kalną su pilies bokštu** (žr. priedą Nr. 6, perspektyvą 1; -; TRP; FF Nr. 23.5; 2013 m.); **Pilies g. perspektyva Š-P kryptimi nuo sankryžos su Bernardinų g. į Šv. Jonų bažnyčią** (žr. priedą Nr. 6, perspektyvą 2; -; TRP; FF Nr. 23.3; 2013 m.); **Didžiosios g. perspektyva ŠR-PV kryptimi nuo sankryžos su Švarco g. į Rotušę** (žr. priedą Nr. 6, perspektyvą 3; -; TRP; FF Nr. 43.5; 2013 m.); **S. Skapo g. perspektyva PR-ŠV kryptimi nuo pastato Skapo g. Nr. 7 į De Reusų rūmus** (žr. priedą Nr. 6, perspektyvą 4; -; TRP; FF Nr. 18.1; 2013 m.); **Šv. Mykolo g. perspektyva V-R kryptimi nuo sankryžos su Volano g. į Šv. Mykolo bažnyčią** (žr. priedą Nr. 6, perspektyvą 5; -; TRP; FF Nr. 38.16; 2013 m.); **Šv. Mykolo g. perspektyva V-R kryptimi nuo sankryžos su Bernardinų g. į Šv. Onos bažnyčią** (žr. priedą Nr. 6, perspektyvą 6; -; TRP; FF Nr. 38.17; 2013 m.); **Maironio g. perspektyva P-Š kryptimi nuo sankryžos su Šv. Brunono Bonifaco g. į Vilniaus Šventųjų Pranciškaus Asyžiečio, Bernardino Sieniečio bei Šv. Onos bažnyčių ir bernardinų vienuolyno statinių ansamblių** (žr. priedą Nr. 6, perspektyvą 7; -; TRP; FF Nr. 39A.10; 2013 m.); **Gedimino pr. perspektyva ŠV-PR kryptimi nuo sankryžos su Totorių g. į Arkikatedrą baziliką ir varpinę** (žr. priedą Nr. 6, perspektyvą 8; -; TRP; FF Nr. 6.3; 2013 m.); **Tilto g. perspektyva ŠV-PR kryptimi nuo pastato Tilto g. Nr. 6 į Arkikatedrą baziliką ir varpinę** (žr. priedą Nr. 6, perspektyvą 9; -; TRP; FF Nr. 2.9; 2013 m.); **Liejyklos g. perspektyva PV-ŠR kryptimi nuo sankryžos su Šv. Ignoto g. į Trijų Kryžių kalną su paminklu** (žr. priedą Nr. 6, perspektyvą 10; -; TRP; FF Nr. 12.1; 2013 m.); **Liejyklos g. perspektyva PV-ŠR kryptimi nuo sankryžos su L. Stuokos-**

Gucevičiaus g. į Vilniaus bonifratrų vienuolyno statinių ansamblį (žr. priedą Nr. 6, perspektyvą 11; -; TRP; FF Nr. 17.8; 2013 m.); **Tilto g. perspektyva PR-ŠV kryptimi nuo sankryžos su T. Vrublevskio g. į Šv. Jurgio bažnyčią** (žr. priedą Nr. 6, perspektyvą 12; -; TRP; FF Nr. 4.3; 2013 m.); **Stiklių g. perspektyva PR-ŠV kryptimi nuo sankryžos su Gaono, Žydų ir Antokolskio gatvėmis į Šv. Dvasios bažnyčią** (žr. priedą Nr. 6, perspektyvą 13; -; TRP; FF Nr. 32.1; 2013 m.); **Stiklių g. perspektyva ŠV-PR kryptimi nuo pastato Stiklių g. Nr. 7 į Šv. Kazimiero bažnyčią** (žr. priedą Nr. 6, perspektyvą 14; -; TRP; FF Nr. 36.5; 2013 m.); **Klaipėdos g. perspektyva V-R kryptimi nuo pastato Klaipėdos g. Nr. 7B į Šv. Kotrynos bažnyčią** (žr. priedą Nr. 6, perspektyvą; -; TRP; FF Nr. 14.6; 2013 m.); **Aušros Vartų g. perspektyva Š-P kryptimi nuo sankryžos su Subačiaus g. į Baziljonų vartus** (žr. priedą Nr. 6, perspektyvą 16; -; TRP; FF Nr. 50.14; 2013 m.); **Aušros Vartų g. perspektyva Š-P kryptimi nuo namo Nr. 8 į Šv. Teresės bažnyčią ir Aušros Vartų koplyčią** (žr. priedą Nr. 6, perspektyvą 17; -; TRP; FF Nr. 50.16; 2013 m.); **Aušros Vartų g. perspektyva Š-P kryptimi nuo Šv. Teresės bažnyčios į Aušros Vartų koplyčią** (žr. priedą Nr. 6, perspektyvą 18; -; TRP; FF Nr. 50.19; 2013 m.); **Rūdninkų g. perspektyva Š-P kryptimi nuo sankryžos su Dysnos g. į Visų Šventųjų bažnyčią** (žr. priedą Nr. 6, perspektyvą 19; -; TRP; FF Nr. 54.6; 2013 m.); **Savičiaus g. perspektyva V-R kryptimi nuo pastato Didžioji g. Nr. 18 į Švč. Mergelės Marijos Ramintojos bažnyčią** (žr. priedą Nr. 6, perspektyvą 20; -; TRP; FF Nr. 46.10; 2013 m.); **Subačiaus g. perspektyva V-R kryptimi nuo namo Subačiaus g. Nr. 21 į Viešpaties Dangun Žengimo (Misionierių) bažnyčią** (žr. priedą Nr. 6, perspektyvą 21; -; TRP; FF Nr. 65.5; 2013 m.); **Šv. Kazimiero g. perspektyva ŠR-PV kryptimi nuo namo Šv. Kazimiero g. Nr. 3 į arką** (žr. priedą Nr. 6, perspektyvą 22; -; TRP; FF Nr. 46.3; 2013 m.); **perspektyva R-V kryptimi nuo Paplaujos tilto į Švč. Mergelės Marijos Ramintojos bažnyčią** (žr. priedą Nr. 6, perspektyvą 23; -; TRP; FF Nr. 69B.2; 2013 m.); **Malūnų g. perspektyva P-Š kryptimi nuo Malūnų ir Užupio gatvių sankryžos į Gedimino pilį ir Šv. Onos bažnyčią** (žr. priedą Nr. 6, perspektyvą 24; -; TRP; FF Nr. 71.3; 2013 m.);

7.2.2.8. išsklotinės - gatvių užstatymo išsklotinės: Pilies g. R pusės iki pastato Pilies g. Nr. 42, Pilies g. V pusės atkarpos nuo sankryžos su Šventaragio g. iki sankryžos su Šv. Jono g., Didžiosios g. R pusės (išskyrus pastatus Didžioji g. Nr. 20, Nr. 28, pastato Pilies g. Nr. 34 vitrininio lango angą, pastatų Didžioji g. Nr. 6, Nr. 8, Nr. 18 plokštuminius stoglangius, pastatų Pilies g. Nr. 18, Didžioji g. Nr. 30, Nr. 40 I a. angos, išskyrus pastato Didžioji g. Nr. 40 duris su portalu, neištirtos, pastato Pilies g. Nr. 34 tarpuvartė įstiklinta; išsklotinės iš dalies pakitusios; TRP; FF Nr. 18.14-15, 22.1, 2, 23.1, 2, 4, 6, 24.15-20, 38.1-5, 7, 42.1-3, 43.1-4, 6-10, 12, 13, 46.1-2, 9; 2013 m.); **Didžiosios g. ŠV, PV pusės** (išskyrus pastatą Vokiečių g. Nr. 1, pastato Didžioji g. Nr. 39 plokštuminius stoglangius, pastato Didžioji g. Nr. 39 I a. angos neištirtos; išsklotinė iš dalies pakitusi; TRP; FF Nr. 34.1-3, 36.9, 36.11-13, 36.15, 51.1, 2; 2013 m.); **Aušros Vartų g. R ir V pusių, Daukanto a. PR ir ŠV pusių, Universiteto g. V, R ir PV pusių, Šv. Jono g. ŠV pusės** (išskyrus pastatą Šv. Jono g. Nr. 6, pastato Aušros Vartų g. Nr. 20 plokštuminius stoglangius, vitrininę lango, durų angas, pastato Aušros Vartų g. Nr. 27 vitrininių langų angas, pastato Etmonų g. Nr. 2 tūrinius stoglangius, pastato Aušros Vartų g. Nr. 11 plokštuminius, tūrinius stoglangius, pastato Aušros Vartų g. Nr. 9 vitrininio lango angą šalia Baziljonų vartų, pastatų Etmonų g. Nr. 2, Aušros Vartų g. Nr. 3, Nr. 9, Nr.11, Nr. 15, Nr. 18 I a. langų, durų angos neištirtos; išsklotinės iš dalies pakitusios; TRP; FF Nr. 17.3-4, 9-10, 24.23-31, 33-37, 25.12-13, 15-18, 49.10-14, 50.12-19, 78.1, 7-9, 79.9; 2013 m.); **Šv. Jono g. PR pusės atkarpos nuo pastato Šv. Jono g. Nr. 3 iki pastato Nr. 11, S. Skapo g. P ir Š pusių, Švarco g. P pusės, Gaono g. R ir V pusių, Stiklių g. PR ir ŠR pusių** (išskyrus pastatus Stiklių g. Nr. 7, Nr. 7A, pastatų Universiteto g. Nr. 14, Stiklių g. Nr. 3 plokštuminius stoglangius, pastatų Skapo g. Nr. 10, Stiklių g. Nr. 3, Nr. 14, Nr. 16, Nr. 18 I a. angos neištirtos; išsklotinės iš dalies pakitusios; TRP; FF Nr. 18.3-9, 24.2-8, 32.1-5, 33.1, 34.4-6, 35.2-5,14-17, 36.1-7, 15-21, 37.1-6; 2013 m.); **Šv. Ignoto g. PR ir ŠR pusių** (išskyrus pastatą Šv. Ignoto g. Nr. 8, pastato Šv. Ignoto g. Nr. 12 tūrinius stoglangius; išsklotinės iš dalies pakitusios; TRP; FF Nr. 15.2, 3, 16.2, 25.2-6, 26.6, 7, 27.10-17; 2013 m.); **M. Antokolskio g. ŠV pusės atkarpos iš pastatų Žydų g. Nr. 2 ir M. Antokolskio g. Nr. 11, Žydų g. ŠV pusės atkarpos iš**

pastatų Stiklių g. Nr. 14 ir Žydu g. Nr. 3, Žydu g. PR pusės atkarpos iš pastatų Žydu g. Nr. 2 ir Nr. 4A, Dominikonų g. ŠV pusės atkarpos nuo pastato Dominikonų g. Nr. 6 iki pastato Universiteto g. Nr. 2, Dominikonų g. PR pusės atkarpos nuo pastato Dominikonų g. Nr. 5 iki pastato Nr. 15, Trakų g. PR pusės, Trakų g. ŠV pusės (išskyrus pastatą Trakų g. Nr. 16, pastato Trakų g. Nr. 6 tūrinius stoglangius, pastatų Dominikonų g. Nr. 5, Nr. 7, Nr. 16, Trakų g. Nr. 13, Nr. 15 I a. angos, pastato Trakų g. Nr. 11 fasadai neištirti; išklotinės iš dalies pakitusios; TRP; FF Nr. 25.6-10, 27.18, 19, 28A.1-5, 31.6-8, 32.6-8, 33.2, 3, 34.7, 8, 35.8-11; 2013 m.); **Bernardinų g. ŠR ir PV pusių, Šiltadaržio g. V ir R pusių** (išskyrus pastatų Bernardinų g. Nr. 9, Šv. Mykolo g. Nr. 14 plokštuminius stoglangius, pastatų Šiltadaržio g. Nr. 6 angos neištirtos; išklotinės iš dalies pakitusios; TRP; FF Nr. 21.1-9, 22.3-10, 23.14-18; 2013 m.); **Šv. Mykolo g. Š, ŠV ir P pusių, Literatų g. Š ir P pusių, A. Volano g. R ir V pusių, Rusų g. ŠR ir PV pusių, Latako g. PR ir ŠV pusių** (išskyrus pastatą Latako g. Nr. 2, pastatų Šv. Mykolo g. Nr. 4, Nr. 12, Nr. 14, Literatų g. Nr. 8, Latako g. Nr. 3 plokštuminius stoglangius, pastato Maironio g. Nr. 13 plokštuminius ir tūrinius stoglangius; išklotinės iš dalies pakitusios; TRP; FF Nr. 23.7-14, 38.8-15, 39A.1-6, 11-13, 41.1-3; 2013 m.); **Bokšto g. V pusės atkarpos nuo sankryžos su Didžiaja g. iki pastato Savičiaus g. Nr. 17 ir atkarpos tarp Subačiaus ir Šv. Kazimiero gatvių, Bokšto g. R pusės** (išskyrus pastatą Bokšto g. Nr. 10A, pastato Bokšto g. Nr. 1 plokštuminius stoglangius, pastatų Subačiaus g. Nr. 16, Bokšto g. Nr. 23 tūrinius stoglangius, pastato Bokšto g. Nr. 8 tūrinius, plokštuminius stoglangius; išklotinės iš dalies pakitusios; TRP; FF Nr. 41.1, 41.5, 43.20-27, 44.1-4, 45.2-3, 48.5-7, 67.2-3; 2013 m.); **Išganytojo g. P pusės, Išganytojo g. Š pusės atkarpos nuo sankryžos su Bokšto g. iki pastato Maironio g. Nr. 15** (išskyrus pastato Išganytojo g. Nr. 2 plokštuminius stoglangius, pastato Išganytojo g. Nr. 4 vidurinės dalies 3 I a. langų angos neištirtos; išklotinės iš dalies pakitusios; TRP; FF Nr. 41.4, 44.4-5; 2013 m.); **Savičiaus g. Š ir P pusių** (išskyrus pastatą Didžioji g. Nr. 20, pastatų Didžioji g. Nr. 18, Savičiaus g. Nr. 6, Nr. 7, Nr. 8, Nr. 12 plokštuminius stoglangius, pastato Savičiaus g. Nr. 7 vitrininio lango anga, pastatų Savičiaus g. Nr. 5, Nr. 6 I a. angos neištirtos; išklotinės iš dalies pakitusios; TRP; FF Nr. 43.13-20, 45.5, 46.7-9; 2013 m.); **Augustijonų g. V pusės, Augustijonų g. R pusės Š atkarpos ties sankryža su Savičiaus g., Maironio g. V pusės atkarpos tarp Šv. Mykolo ir Rusų gatvių, Maironio g. R pusės Š atkarpos ties sankryža su B. Radvilaitės g.** (išskyrus Š dalyje suformuotą tvorą; išklotinės iš dalies pakitusios; TRP; FF Nr. 20A.1-5; 39A.6-11, 45.5, 46.5-7; 2013 m., 2016 m.); **B. Radvilaitės g. P pusės** (išskyrus pastatą B. Radvilaitės g. Nr. 1; išklotinė iš dalies pakitusi; TRP; FF Nr. 21.9, 10, 11, 22.1, 11, 12; 2013 m.); **B. Radvilaitės g. Š pusės R atkarpos ties sankryža su Maironio g.** (išskyrus kraštinį pastatą B. Radvilaitės g. Nr. 6B; išklotinė iš dalies pakitusi; TRP; FF Nr. 19A.7; 2013 m.); **L. Stuokos-Gucevičiaus g. PR pusės, L. Stuokos-Gucevičiaus g. ŠV pusės atkarpos nuo pastato L. Stuokos-Gucevičiaus g. Nr. 7 iki pastato Nr. 13** (išskyrus pastatą L. Stuokos-Gucevičiaus g. Nr. 11, pastato L. Stuokos-Gucevičiaus g. Nr. 9 tūrinius stoglangius; išklotinė iš dalies pakitusi; TRP; FF Nr. 11A.4, 5, 17.5-8; 2013 m., 2016 m.); **Pranciškonų g. PV pusės, Pranciškonų g. ŠR pusės atkarpos nuo pastato Pranciškonų g. Nr. 4 iki pastato Šv. Mikalojaus g. Nr. 7, Šv. Mikalojaus g. ŠV pusės atkarpos iš pastatų Šv. Mikalojaus g. Nr. 5, Nr. 7, Šv. Mikalojaus g. V pusės atkarpos iš pastatų Šv. Mikalojaus g. Nr. 11, Nr. 13, Šv. Mikalojaus g. R pusės atkarpos iš Šv. Mikalojaus bažnyčios statinių, Mėsinių g. ŠV ir PR pusių atkarpos tarp Vokiečių ir Ašmenos gatvių** (išskyrus Pranciškonų bažnyčios varpinės vietą, Mėsinių g. ŠV pusės pastatą Ašmenos g. Nr. 10, pastato Šv. Mikalojaus g. Nr. 5 I a. angos neištirtos; išklotinės iš dalies pakitusios; TRP; FF Nr. 31.10-14, 55.3-5, 61.10, 62.4; 2013 m., 2016 m.); **Mėsinių g. ŠV pusės atkarpos tarp Dysnos ir Ligoninės gatvių, Dysnos g. PV pusės atkarpos iš pastatų Dysnos g. Nr. 2, Nr. 4, Žemaitijos g. P pusės atkarpos nuo pastato Žemaitijos g. Nr. 1 iki pastato Nr. 11, Šiaulių g. PV pusės atkarpos nuo pastato Mėsinių g. Nr. 11 iki pastato Šiaulių g. Nr. 8, Šiaulių g. ŠR pusės atkarpos iš pastato Šiaulių g. Nr. 5, Klaipėdos g. Š pusės** (išskyrus pastatus Šiaulių g. Nr. 1, Klaipėdos g. Nr. 2A, neužstatytą sklypą su naujai suformuota tvora tarp pastatų Žemaitijos g. Nr. 1 ir Nr. 3, neužstatytą Klaipėdos ir Pylimo gatvių kampą, pastato Šiaulių g. Nr. 5 rekonstruotas I a. angas, pastatų

Žemaitijos g. Nr. 3, Nr. 11, Pylimo g. Nr. 14 tūrinius stoglangius, pastatų Mėsinių g. Nr. 5, Nr. 9, Nr. 11, Šiaulių g. Nr. 5 plokštuminius stoglangius; išsklotinės iš dalies pakitusios; TRP; FF Nr. 14.4-5, 7, 56.1, 3-4, 58.5, 6, 8-10, 59.1-3, 5; 2013 m.); **Ligoninės, Vokiečių gatvių PV pusių** (išskyrus pastatus Vokiečių g. Nr. 2, Nr. 18, Nr. 18A, Nr. 26, pastatų Ligoninės g. 7, Pylimo g. 44 tūrinius stoglangius; pastatų Ligoninės g. Nr. 11, Vokiečių g. Nr. 6 plokštuminius stoglangius, pastato Vokiečių g. Nr. 14 užstatytą III a., pastatų Vokiečių g. Nr. 4, Nr. 6, Nr. 12, Nr. 14 I a. angos neištirtos; išsklotinės iš dalies pakitusios; TRP; FF Nr. 31.1-5, 55.2, 56.2, 57.5. 6, 7; 61.1-6; 2013 m.); **Kėdainių g. PV pusės, Lydos g. Š pusės atkarpos tarp Kėdainių ir Pranciškonų gatvių, Totorių g. V pusės** (išskyrus pastatą Šv. Ignoto g. Nr. 8, priestatą Totorių g. Nr. 23, pastato Totorių g. Nr. 23 plokštuminius stoglangius, pastato Totorių g. Nr. 7 tūrinius stoglangius, pastato Totorių g. Nr. 7 I a. angos neištirtos; išsklotinės iš dalies pakitusios; TRP; FF Nr. 9B.5, 6, 12.2, 16.8, 9, 26.1, 2, 29.6-7, 30.4-5; 2013 m.); **Totorių g. R pusės** (išskyrus pastatų Totorių g. Nr. 8, Nr. 13, Nr. 16, Nr. 30 plokštuminius stoglangius, pastato Totorių g. Nr. 32 tūrinius, plokštuminius stoglangius, pastatų Totorių g. Nr. 20, Nr. 24 I a. angos neištirtos; išsklotinė iš dalies pakitusi; TRP; FF Nr. 10.4, 6, 11A.3, 25.19-24; 2013 m., 2016 m.); **Liejyklos g. Š ir P pusių** (išskyrus neužstatytą Liejyklos ir Totorių gatvių kampą, pastato Liejyklos g. Nr. 9 naujai užstatytą IV aukštą, mansardą su tūriniais, plokštuminais stoglangiais, pastato Liejyklos g. Nr. 4 tūrinį stoglangį, pastato Liejyklos g. Nr. 8 plokštuminius stoglangius, pastatų Liejyklos g. Nr. 5, Nr. 7, Nr. 8, Nr. 9, Totorių g. Nr. 23 cokolinio, I a. angos neištirtos, pastato Liejyklos g. Nr. 5 perstatyta V dalis neištirta; išsklotinės iš dalies pakitusios; TRP; FF Nr. 11A.4, 12.9, 10, 15.1, 16.1-8; 2013 m.); **Benediktinių g. ŠV pusės atkarpos iš pastatų Vilniaus g. Nr. 28 ir Liejyklos g. Nr. 3, Benediktinių g. PR pusės** (išskyrus pastatą Šv. Ignoto g. Nr. 4; išsklotinės iš dalies pakitusios; TRP; FF Nr. 15.4-6, 16.9, 26.3, 27.7, 8; 2013 m.); **T. Kosciuškos g. ŠV ir PR pusių, Arsenalo g. P pusės, Žygimantų g. P, PV pusės** (išskyrus pastatus Žygimantų g. Nr. 5a, 12, 12a, 13, pastato Vilniaus g. Nr. 2 užstatytą stiklinį IV aukštą, pastatų Žygimantų g. Nr. 2, Nr. 4, Nr. 14 plokštuminius stoglangius, pastatų Žygimantų g. Nr. 14, Nr. 15 cokolinių aukštų angos neištirtos; išsklotinės iš dalies pakitusios; TRP; FF Nr. 1.1, 2, 5, 2.1, 2, 4, 5, 19A.4, 6, 74.1, 2, 73B.2-5; 2013 m.); **T. Vrublevskio g. PR ir ŠV pusių** (išskyrus pastato Žygimantų g. Nr. 1 priestatą; išsklotinės iš dalies pakitusios; TRP; FF Nr. 2.2, 3, 6, 5.10, 19A.6; 2013 m.); **Šventaragio g. V pusės atkarpos tarp Tilto g. ir Gedimino pr., Šventaragio g. PV, P pusės atkarpos tarp L. Stuokos-Gucevičiaus ir Pilies gatvių** (išskyrus pastato Universiteto g. Nr. 12 naujai pristatytą ŠV dalį; išsklotinės iš dalies pakitusios; TRP; FF Nr. 5.2, 3, 10, 11B.3, 18.3, 11, 12, 13; 2013 m.); **Radvilų g. PR pusės nuo sankryžos su Žygimantų g. iki pastato Radvilų g. Nr. 5, Radvilų g. ŠV pusės nuo sankryžos su Tilto g. iki pastato Tilto g. Nr. 17, Tilto g. PV pusės atkarpos nuo pastato Tilto g. Nr. 2 iki pastato Nr. 12A, Tilto g. ŠR pusės atkarpos nuo sankryžos su T. Vrublevskio g. iki pastato Tilto g. Nr. 21, Vilniaus g. R pusės atkarpos nuo sankryžos su Žygimantų g. iki sankryžos su Tilto g. ir atkarpos nuo pastato Vilniaus g. Nr. 12 iki pastato Nr. 22** (išskyrus pastatą Vilniaus g. Nr. 18, buvusio skersgatvio užstatymą tarp pastatų Vilniaus g. Nr. 2 ir Vilniaus g. Nr. 4, pastato Vilniaus g. Nr. 2 užstatytą stiklinį IV aukštą, pastato Radvilų g. Nr. 5 užstatytą IV aukštą, pastatų Tilto g. Nr. 13, Nr. 15, Vilniaus g. Nr. 16 tūrinius stoglangius, pastatų Tilto g. Nr. 6, Nr. 17, Nr. 19 plokštuminius stoglangius, pastato Tilto g. Nr. 21 PR dalies asbocementinių lakštų stogo dangą, pastato Tilto g. Nr. 6 I a. angos, pastato Radvilų g. Nr. 5 priestatai, langų angos, pastato Tilto g. Nr. 17 tūriniai stoglangiai neištirti; išsklotinės iš dalies pakitusios; TRP; FF Nr. 1.3, 4, 6, 2.3, 4, 4A, 7-9, 3.5, 6, 4.5-7, 5.6, 9A.3, 8.9, 12.7; 2013 m.); **Vilniaus g. ŠR pusės atkarpos nuo sankryžos su Liejyklos g. iki Šv. Kotrynos bažnyčios, Vilniaus g. V pusės** (išskyrus pastatus Vilniaus g. Nr. 33, Nr. 45, pastato Vilniaus g. Nr. 17 naujai užstatytus IV, V aukštus, tūrinius stoglangius, pastato Vilniaus g. Nr. 47 plokštuminius stoglangius, pastato Vilniaus g. Nr. 19 tūrinius stoglangius, pastato Vilniaus g. Nr. 19 I a. angos neištirtos; išsklotinės iš dalies pakitusios; TRP; FF Nr. 8.1, 5, 6, 10, 15.6, 27.2-6, 28A.5; 2013 m.); **Gedimino pr. Š pusės** (išskyrus pakitusį pastato Gedimino pr. 1A stogą, pastato Gedimino pr. Nr. 3A plokštuminius stoglangius; pastato Gedimino pr. Nr. 3A I a. angos neištirtos; išsklotinės iš

dalies pakitusios; TRP; FF Nr. 3.1, 2, 5.3, 4, 7-9, 6.1; 2013 m., 2016 m.); **Gedimino pr. P pusės** (išskyrus pastatą Gedimino pr. Nr. 16, pastato Gedimino pr. Nr. 2 plokštuminius stoglangius, pastato Gedimino pr. Nr. 2 I a. angos neištirtos; išklotinės iš dalies pakitusios; TRP; FF Nr. 8.1, 2, 9A.1, 9B.3, 10.1, 2, 5; 2013 m., 2016); **V. Kudirkos a. R kraštinės, Islandijos g. ŠR pusės, Islandijos g. PV pusės atkarpos nuo pastato Islandijos g. Nr. 2 iki pastato Nr. 6, Ž. Liauksmo g. Š ir P pusių atkarpos tarp Tiltos ir K. Sirvydo gatvių, K. Sirvydo g. V pusės** (išskyrus pastato Islandijos g. Nr. 4 vitrininių langų angas, pastato Ž. Liauksmo g. Nr. 6 praplatintą durų angą ir virš jos esančias I a. langų angas, tūrinius stoglangius, pastatų Ž. Liauksmo g. Nr. 3A, Nr. 6, Tiltos g. Nr. 6 plokštuminius stoglangius, pastato Islandijos g. Nr. 4 I a. angos, Ž. Liauksmo g. Nr. 4 cokolinio a. angos neištirtos; išklotinės iš dalies pakitusios; TRP; FF Nr. 3.1, 4, 5, 4.2, 8-10, 6.2, 8.4, 8, 13.2, 4, 5; 2013 m.); **K. Sirvydo g. R pusės** (išskyrus pastatą Gedimino pr. Nr. 5B; išklotinė iš dalies pakitusi; TRP; FF Nr. 4.6, 5.4, 5; 2013 m.); **Jogailos g. R pusės** (išskyrus pastatą Nr. 4; išklotinė iš dalies pakitusi; TRP; FF Nr. 8.2, 3, 7; 2013 m.); **Labdarių g. P ir Š pusių** (išskyrus pastatą Vilniaus g. Nr. 18, pastatų Labdarių g. Nr. 4, Nr. 8 cokolinio a. angos neištirtos; išklotinės iš dalies pakitusios; TRP; FF Nr. 9A.2, 4, 5, 9B.1, 4, 11A.6, 12.3-5, 7; 2013 m.); **Odminių g. Š, ŠV pusės** (išskyrus pastatus Odminių g. Nr. 7, Nr. 13, pastatų Gedimino pr. Nr. 2, Odminių g. Nr. 5 plokštuminius stoglangius; išklotinė iš dalies pakitusi; TRP; FF Nr. 10.2, 3; 2013 m.); **Odminių g. P, PR pusės** (išskyrus pastatą Odminių g. Nr. 2, pastato Odminių g. Nr. 14, Nr. 16 tūrinius stoglangius, pastatų Odminių g. Nr. 4, Totorių g. Nr. 16 plokštuminius stoglangius; išklotinė iš dalies pakitusi; TRP; FF Nr. 11A.2, 6-8; 2013 m.); **Malūnų g. ŠR pusės, Paupio g. ŠR ir PV pusių atkarpos nuo sankryžos su Malūnų g. iki Paplaujos tilto** (išskyrus pastato Paupio g. Nr. 14 balkoną ir jo durų angą, R korpuso plokštuminius stoglangius, pastatų Paupio g. Nr. 4, Nr. 5, Nr. 8, Nr. 11, Nr. 12 tūrinius stoglangius, pastato Užupio g. Nr. 9 asbocementinių lakštų stogo dangą, plokštuminius stoglangius, pastato Paupio g. Nr. 3 plokštuminius stoglangius, pastato Paupio g. Nr. 14 R korpuso angos neištirtos; išklotinės iš dalies pakitusios; TRP; FF Nr. 69B.3-6, 70.1-4, 72.18-20; 2013 m.); **Paupio g. Š pusės atkarpos nuo pastato Paupio g. Nr. 16 iki pastato Aukštaičių g. Nr. 7, Paupio g. P pusės atkarpos nuo pastato Paupio g. Nr. 17 iki pastato Nr. 19 ir nuo pastato Paupio g. Nr. 25 iki pastato Nr. 29, Užupio g. Š pusės atkarpos nuo pastato Užupio g. Nr. 2 iki pastato Nr. 30, Užupio g. P pusės** (išskyrus naujus pastatus Užupio g. Nr. 11 ir Nr. 25, pastato Aukštaičių g. Nr. 7 V korpusą, pastatų Užupio g. Nr. 9, Nr. 16, Nr. 21, Nr. 23 plokštuminius stoglangius, pastatų Užupio g. Nr. 20, Nr. 27, Nr. 30, Nr. 32, Paupio g. Nr. 17, Nr. 19 tūrinius stoglangius, pastato Užupio g. Nr. 22 plokštuminius, tūrinius stoglangius, pastatų Užupio g. Nr. 9, Aukštaičių g. Nr. 7 asbocementinių lakštų stogų dangas, pastato Paupio g. Nr. 25 I a. R lango angą, pastatų Užupio g. Nr. 16, Nr. 20 cokolinio a. angos, pastatų Užupio g. Nr. 22, Nr. 24, Paupio g. Nr. 16 I a. angos, pastato Aukštaičių g. Nr. 7 angos neištirtos; išklotinės iš dalies pakitusios; TRP; FF Nr. 69A.2-4, 69B.3-6, 70.1-4, 6, 9, 10, 11, 14-16, 71.5-7, 72.1-8, 96.2-4, 97.3, 4-5; 2013 m.); **dešiniojo Vilnelės kranto atkarpos tarp Užupio ir Bernardinų tiltų bei abipus Paplaujos tilto, Polocko g. Š pusės atkarpos nuo pastato Polocko g. Nr. 2 iki pastato Nr. 6 ir nuo pastato Nr. 12 iki pastato Nr. 14, Polocko g. P pusės atkarpos iš pastato Polocko g. Nr. 1 bei atkarpos nuo pastato Polocko g. Nr. 7 iki pastato Nr. 13, Krivių g. ŠV, V pusės atkarpos nuo pastato Krivių g. Nr. 16 iki pastato Nr. 24 ir nuo pastato Krivių g. Nr. 26 iki pastato Nr. 38** (išskyrus garažą Krivių g. Nr. 18, pagalbinį pastatą Krivių g. Nr. 22, pastato Krivių g. Nr. 24 paaukštintą pastogę su mezoninu, pastato Polocko g. Nr. 4 tūrinius stoglangius, pastatų Polocko g. Nr. 6, Nr. 7, Nr. 14 plokštuminius stoglangius, pastato Polocko g. Nr. 13 asbocementinių lakštų stogo dangą, plokštuminius, tūrinius stoglangius, pastatų Krivių g. Nr. 20, Nr. 26, Nr. 28, Nr. 30, Nr. 32, Nr. 34, Nr. 38 asbocementinių lakštų stogų dangas, pastatų Krivių g. Nr. 20, Nr. 28, Nr. 30, Nr. 34 prieangiai, pastatų Polocko g. Nr. 4, Nr. 12 I a. angos, pastatų Krivių g. Nr. 24, Nr. 38 fasadų apdaila neištirti; išklotinės iš dalies pakitusios; TRP; FF Nr. 69A.1, 69B.1, 70.16-21, 71.1, 73A.1-15, 75A.1, 2, 75B.1; 2013 m.); **Rūdninkų g. PR pusės, Rūdninkų g. ŠV pusės atkarpos tarp Ligoninės ir Pylimo gatvių, Karmelitų g. ŠV pusės, Karmelitų g. PR pusės atkarpos iš pastato Karmelitų g. Nr. 4 korpusų, Arklių g. ŠV pusės atkarpos**

iki sankryžos su Karmelitų g. ir Arklių g. PR pusės (išskyrus gynybinės sienos Rūdninkų vartų vietą, pastatą Karmelitų g. Nr. 2, tvorą tarp pastatų Arklių g. Nr. 3 ir Nr. 5, pastato Rūdninkų g. Nr. 6 plokštuminius stoglangius, pastato Karmelitų g. Nr. 5 vitrininių langų angas, pastato Rūdninkų g. Nr. 18 I a. angas, pastatų Rūdninkų g. Nr. 18, Etmonų g. Nr. 6 tūrinius, plokštuminius stoglangius, pastatų Rūdninkų g. Nr. 4, Nr. 6, Karmelitų g. Nr. 7, Arklių g. Nr. 24 I a. angos neištirtos; išklotinės iš dalies pakitusios; TRP; FF Nr. 50.4-8, 51.4, 5, 54.3-11, 56.2, 57.3-5; 2013 m., 2016 m.); **Etmonų g. Š ir P pusių, Pasažo skg. Š ir P pusių, Visų Šventųjų g. PV ir ŠR pusių, Bazilijonų g. Š pusės atkarpos iš pastatų Nr. 6, Nr. 8 bei atkarpos nuo pastato Bazilijonų g. Nr. 10 iki pastato Nr. 14, Bazilijonų g. P pusės atkarpos iš pastatų Pylimo g. Nr. 58, Bazilijonų g. Nr. 3, Kruopų g. ŠV pusės atkarpų iš pastatų Kruopų g. Nr. 1, Nr. 1A ir Nr. 7, Nr. 9** (išskyrus naują statinį Pylimo g. Nr. 58, pastato Didžioji g. Nr. 39 plokštuminius stoglangius, pastatų Visų Šventųjų g. Nr. 9, Karmelitų g. Nr. 7, Rūdninkų g. Nr. 18, Etmonų g. Nr. 6 tūrinius ir plokštuminius stoglangius, pastatų Didžioji g. Nr. 39, Rūdninkų g. Nr. 18, Etmonų g. Nr. 2, Nr. 4, Karmelitų g. Nr. 7 I a. angos neištirtos; pastato Etmonų g. Nr. 3 stogo konstrukcija ir pastato R dalis rekonstruotos pagal 1988 m. projektą, PR kampe įrengiant įvažiavimo į kiemą angą; išklotinės iš dalies pakitusios; TRP; FF Nr. 50.1, 2, 8, 11, 51.3, 53.6, 7, 54.7, 8, 89.1, 2; 2013 m., 2016 m.); **Plačiosios g. ŠR pusės atkarpos nuo pastato Pylimo g. Nr. 37 iki pastato Nr. 41A, Aguonų g. R pusės atkarpos iš pastatų Aguonų g. Nr. 18 ir Šaltinių g. Nr. 13, Šaltinių g. P pusės atkarpos iš pastatų Šaltinių g. Nr. 13 ir Nr. 15, Raugyklos g. PR pusės atkarpos nuo pastato Pylimo g. Nr. 43 iki pastato Šv. Stepono g. Nr. 9, Raugyklos g. ŠV pusės atkarpos tarp Pylimo ir Plačiosios gatvių, Šv. Stepono g. PR, R pusės atkarpos nuo sankryžos su Pylimo g. iki pastato Šv. Stepono g. Nr. 34** (išskyrus pastatus Šv. Stepono g. Nr. 12, Nr. 22, pastato Šv. Stepono g. Nr. 34 iškeltą stogą, plokštuminius stoglangius, pastato Šv. Stepono g. Nr. 14 tūrinius stoglangius, pastato Šv. Stepono g. Nr. 10 vitrininių langų angas, pastato Pylimo g. Nr. 41 plokštuminius stoglangius, asbocementinių lakštų stogo dangą, pastatų Raugyklos g. Nr. 3, Nr. 5 asbocementinių lakštų stogų dangas, pastatų V. Šopeno g. Nr. 5, Pylimo g. Nr. 41, Raugyklos g. Nr. 3, Nr. 5, Šv. Stepono g. Nr. 4, Nr. 6, Nr. 8, Nr. 14, Nr. 20, Nr. 24B, Nr. 28, Nr. 34 cokolinio, I a. angos neištirtos; išklotinės iš dalies pakitusios; TRP; FF Nr. 82.8, 10-13, 83.3, 4, 5, 86.5, 6, 8, 87.5, 6, 12-14, 88A.4, 7, 89.3, 11; 2013 m.); **Šv. Stepono g. ŠV, V pusės atkarpų nuo pastato Pylimo g. Nr. 43 iki pastato Šv. Stepono g. Nr. 9 ir nuo pastato Šv. Stepono g. Nr. 17 iki pastato Nr. 27A, Kauno g. PV pusės atkarpos nuo pastato Kauno g. Nr. 2 iki pastato Nr. 6, V. Šopeno g. PV ir ŠR pusių, Sodų g. ŠV pusės, Sodų g. PR pusės atkarpos nuo pastato Pylimo g. Nr. 53 iki pastato Sodų g. Nr. 8, Gėlių g. V ir R pusių, Vingrių g. PV pusės atkarpos iš pastatų Vingrių g. Nr. 1, Nr. 1A, atkarpų nuo pastato Vingrių g. Nr. 11 iki pastato Nr. 17 ir nuo pastato Vingrių g. Nr. 19 iki pastato Nr. 25** (išskyrus pastatus Šv. Stepono g. Nr. 3, Vingrių g. Nr. 21, Sodų g. Nr. 6, priestatą Sodų g. Nr. 21, pastato Šv. Stepono g. Nr. 5 užstatytą III a., pastato Kauno g. Nr. 4 užstatytą V a., pastatų Pylimo g. Nr. 53, Šv. Stepono g. Nr. 7 iškeltus stogus su tūriniais, plokštuminais stoglangiais, pastatų Vingrių g. Nr. 17, Nr. 25 asbocementinių lakštų stogų dangas, pastato Vingrių g. Nr. 13 plokštuminius, tūrinius stoglangius, pastatų Vingrių g. Nr. 11, Nr. 15, Nr. 19, Nr. 23, Šv. Stepono g. Nr. 9, Nr. 25, plokštuminius stoglangius, pastatų Šv. Stepono g. Nr. 5, Nr. 7, Nr. 9, Nr. 17, Nr. 19, Nr. 23, Sodų g. Nr. 3, Nr. 5, Nr. 7, Nr. 8, Nr. 13, Nr. 15, Nr. 21, Kauno g. Nr. 4, Nr. 6, V. Šopeno g. Nr. 5, Nr. 10, Vingrių g. Nr. 1, Nr. 13, Nr. 15, Nr. 17 cokolinio, I a. angos neištirtos, pastatų Šv. Stepono g. Nr. 5, Nr. 7, Nr. 9 įvažiavimų į vidaus kiemus angos užtaisytos, jose įrengtos durys; išklotinės iš dalies pakitusios; TRP; IKONOGR Nr. 53; FF Nr. 80.1, 11, 12, 81.7-10, 82.16-23, 83.1, 6-9, 10. 84.3, 4, 10, 11, 85.2, 86.8-11, 89.7, 8, 93A.1-3; 2013 m., 2018 m.); **Naugarduko g. PR pusės atkarpos iš pastatų Naugarduko g. Nr. 8, Nr. 10, Mindaugo g. R pusės atkarpos nuo pastato Mindaugo g. Nr. 8 iki pastato J. Basanavičiaus g. Nr. 13; Pylimo g. V, PV pusės atkarpos nuo pastato Pylimo g. Nr. 9 iki pastato J. Basanavičiaus g. Nr. 1 ir atkarpos nuo pastato Pylimo g. 25 iki sankryžos su Geležinkelio g.** (išskyrus pastato Naugarduko g. Nr. 8 iškeltą stogą su tūriniais stoglangiais, I a. angas, pastatų Naugarduko g. Nr. 10, Pylimo g. Nr. 53 iškeltus stogus su tūriniais,

plokštuminiiais stoglangiais, pastatų Pylimo g. Nr. 11, Nr. 31, Nr. 33, Nr. 45, Nr. 47, Nr. 59, Nr. 63, J. Basanavičiaus g. Nr. 1 plokštuminius stoglangius, pastato Pylimo g. Nr. 41 plokštuminius, tūrinius stoglangius, asbocementinių lakštų stogo dangą, pastato Pylimo g. Nr. 59 plokštuminius stoglangius, asbocementinių lakštų stogo dangą, pastatų Pylimo Nr. 61, Nr. 65 asbocementinių lakštų stogų dangas, pastatų J. Basanavičiaus g. Nr. 1, Pylimo g. Nr. 37, Nr. 41, Nr. 45, Nr. 47, Nr. 51, Nr. 53, Nr. 55, Nr. 57, Nr. 59, Nr. 61, Nr. 63 I a., pastato Pylimo g. Nr. 11 cokolinio a. angos neištirtos; išsklotinės iš dalies pakitusios; TRP; FF Nr. 80.1-3, 81.11, 12, 82.15, 86.8, 87.2-4, 5, 89.4-6, 10, 11, 90.1, 2, 94.2, 95.5, 6; 2013 m.); **Pylimo g. R, ŠR pusės atkarpų nuo sankryžos su Islandijos g. iki pastato Pylimo g. Nr. 12 ir nuo pastato Pylimo g. Nr. 18 iki pastato Nr. 54** (išskyrus pastatus Pylimo g. Nr. 36, Nr. 44, pastatų Pylimo g. Nr. 32, Nr. 34 tūrinius stoglangius, pastatų Pylimo g. Nr. 22, Nr. 52 plokštuminius stoglangius, pastato Palangos g. Nr. 1 I a. angos neištirtos; išsklotinės iš dalies pakitusios; TRP; FF Nr. 13.2, 3, 6, 7, 14.1, 28A.1, 28B.2-3, 29.1-3, 53.2-4, 57.1-3, 58.1-3, 62.1-2; 2013 m.); **skersgatvių tarp Vingrių ir Pylimo g. ŠV, PR pusių, J. Basanavičiaus g. Š pusės atkarpos iš pastatų Teatro g. Nr. 1, J. Basanavičiaus g. Nr. 11 ir atkarpos nuo pastato J. Basanavičiaus g. Nr. 1 iki pastato Nr. 5, J. Basanavičiaus g. P pusės atkarpos tarp Pylimo ir Vingrių gatvių ir atkarpos iš pastatų J. Basanavičiaus g. Nr. 12, Mindaugo g. Nr. 12, Teatro g. R pusės atkarpos nuo pastato Teatro g. Nr. 1 iki pastato Nr. 9, Teatro g. V pusės atkarpos iš pastatų Teatro g. Nr. 10 ir K. Kalinausko g. Nr. 10, Subačiaus g. Š pusės atkarpos tarp Šv. Kazimiero ir Bokšto gatvių ir atkarpos iš pastatų komplekso Subačiaus g. Nr. 26, Subačiaus g. P pusės atkarpų nuo pastato Subačiaus g. Nr. 1 iki pastato Nr. 17 ir nuo pastato Subačiaus g. Nr. 21 iki pastato Nr. 23, buv. Rasų g. ŠR ir PV pusių Š atkarpos tarp Subačiaus ir Žiupronių gatvių** (išskyrus pastatus J. Basanavičiaus g. Nr. 4A, Subačiaus g. Nr. 11, pastato J. Basanavičiaus g. Nr. 6 rekonstruotą I a. kampinę ŠV dalį ties sankryža su Vingrių g., ant pastato ŠV dalies užstatytą IV a., pastato Subačiaus g. Nr. 2 naujai užstatytą III a., pastato Subačiaus g. Nr. 15 iškeltą stogą su tūriniais stoglangiais, mūrinę tvorą tarp pastatų Subačiaus g. Nr. 8 ir Nr. 10, pastatų J. Basanavičiaus g. Nr. 1, Nr. 2, Nr. 6, Subačiaus g. Nr. 7, Nr. 9 plokštuminius stoglangius, pastatų Subačiaus g. Nr. 14, Nr. 17, Nr. 23, Žiupronių g. Nr. 3 tūrinius stoglangius, pastato Teatro g. Nr. 7 naujai užstatytą IV a., mansardą su tūriniais stoglangiais, pastatų J. Basanavičiaus g. Nr. 1, Nr. 2, Nr. 3 I a. angos, pastato K. Kalinausko g. Nr. 10 cokolinio a. angos neištirtos; išsklotinės iš dalies pakitusios; TRP; FF Nr. 48.1, 8-12, 49.1, 2, 3, 5, 6, 65.1-3, 6, 7, 67.6, 92A.2, 4, 92B.1-3, 93B.1-3, 94.2-6, 95.2; 2013 m.); **Šv. Kazimiero g. PR pusės atkarpos nuo pastato Šv. Kazimiero g. Nr. 1 iki pastato Nr. 5, Šv. Kazimiero g. ŠV pusės atkarpos nuo pastato Didžioji g. Nr. 40 iki pastato Šv. Kazimiero g. Nr. 8, Šv. Dvasios g. PR pusės atkarpos iš pastatų M. Daukšos g. Nr. 2, Šv. Dvasios g. Nr. 4, Šv. Dvasios g. ŠV pusės** (išskyrus pastato Subačiaus g. Nr. 2 naujai užstatytą III a.; išsklotinės iš dalies pakitusios; TRP; FF Nr. 46.2-5, 48.1-3, 49.7, 8, 63.7, 8; 2015 m.); **K. Vanagėlio g. ŠR pusės atkarpos iš pastatų Subačiaus g. Nr. 15, M. Daukšos g. Š pusės atkarpos tarp Aušros Vartų ir K. Vanagėlio gatvių, atkarpos iš pastatų M. Daukšos g. Nr. 8A, Nr. 8B, Nr. 8C, M. Daukšos g. P pusės atkarpos iš pastatų Aušros Vartų g. Nr. 16, M. Daukšos g. Nr. 3, Nr. 3A, Nr. 5, Lapų g. ŠR pusės atkarpos nuo pastato M. Daukšos g. Nr. 3 iki pastato Nr. 8, Lapų g. PV pusės atkarpos prie sankryžos su M. Daukšos g., Rasų g. ŠR pusės iš Vilniaus vizitiečių vienuolyno statinių, Geležinkelio g. ŠV pusės** (išskyrus pastato Subačiaus g. Nr. 15 iškeltą stogą su tūriniais stoglangiais, pastato M. Daukšos g. Nr. 2A tūrinius stoglangius, pastatų M. Daukšos g. Nr. 5, Strazdelio g. Nr. 4, Geležinkelio g. Nr. 3 plokštuminius stoglangius, pastatų M. Daukšos g. Nr. 3, Nr. 3A, Nr. 3C, Nr. 3D, Lapų g. Nr. 8 asbocementinių lakštų stogų dangas, pastato liekanų M. Daukšos g. Nr. 6 angos užmūrytos silikatinių plytų mūru; išsklotinės iš dalies pakitusios; TRP; FF Nr. 49.9, 63.1-10, 64.1-3, 65.9-10, 66.2, 3, 77.2-9, 78.1-5, 79.6, 7; 2013 m.);

7.2.2.9. dominantės - „Vilniaus pilių kultūrinio rezervato teritorijos” - I zonos: **Arkikatedros Bazilikos, Žemutinės ir Aukštutinės pilių pastatų, jų liekanų ir kitų statinių komplekso Šv. Stanislovo ir Šv. Vladislovo arkikatedra bazilika su gynybinio bokšto liekanomis, varpine, Aukštutinės pilies Vakarinio bokšto liekanos ant Pilies**

kalno, Trijų kryžių paminklas Plikojo kalno viršuje (-; -; TRP; FF Nr. 0.1-3, 5, 10-16, 2.1, 9, 4.9, 5.1, 5-7, 7.2, 10.1, 5, 11A.7, 11B.2, 4, 5, 12.1, 17.5-7, 19A.1-3, 23.5, 24.11, 29, 25.11, 56.1, 71.3, 73B.1, 96.1; 2013 m.); „Miesto” - II zonos: **Vilniaus bonifratrų vienuolyno statinių ansamblis su Šv. Kryžiaus bažnyčia 17 kvartale, Vilniaus Šventųjų Pranciškaus Asyžiečio, Bernardino Sieniečio bei Šv. Onos bažnyčių ir bernardinų vienuolyno statinių ansamblis 20A kvartale, Vilniaus universiteto pastatų kompleksas su Šv. Jono Krikštytojo ir Šv. Jono apaštalo ir evangelisto bažnyčia ir varpine kvartale Nr. 24, Reprezentacinis Vilniaus statinių kompleksas (Prezidentūra) bei Vilniaus Švč. Trejybės bažnyčia kvartale Nr. 25, Pastatų ansamblis su Šv. Ignoto bažnyčia kvartale Nr. 26, Vilniaus dominikonų vienuolyno statinių ansamblis su Šventosios Dvasios bažnyčia bei Benediktinių vienuolyno ansamblis su Šv. Kotrynos bažnyčia kvartale Nr. 27, Pranciškonų vienuolyno ansamblis su Švč. M. Marijos Ėmimo į dangų bažnyčia kvartale Nr. 30, Vilniaus bernardinų vienuolyno statinių ansamblis su Šv. Mykolo arkang. bažnyčia kvartale Nr. 39A, Vilniaus stačiatikių Dievo Motinos ėmimo į dangų soboras kvartale Nr. 40, Vilniaus Šv. Mikalojaus stačiatikių cerkvė kvartale Nr. 43, Vilniaus augustinų vienuolyno statinių ansamblis su Švč. Mergelės Marijos Ramintojos bažnyčia kvartale Nr. 45, Vilniaus jėzuitų vienuolyno pastatų ansamblis su Šv. Kazimiero bažnyčia kvartale Nr. 46, Vilniaus rotušė kvartale Nr. 47, Vilniaus basųjų karmelitų vienuolyno pastatų ansamblis su Šv. Teresės bažnyčia bei Stačiatikių vienuolyno statinių ansamblis su Šv. Dvasios cerkve ir varpine kvartale Nr. 49, Vilniaus bazilijonų vienuolyno statinių ansamblis su Švč. Trejybės cerkve kvartale Nr. 50, Miesto gynybinių įtvirtinimų liekanų Medininkų (Aušros) vartai kvartaluose Nr. 49, Nr. 50, Senosios regulos karmelitų vienuolyno ansamblis su visų Šventųjų bažnyčia kvartale Nr. 53, Šv. Mikalojaus bažnyčios kompleksas kvartale Nr. 61, Miesto gynybinių įtvirtinimų liekanų Bastėjos liekanos kvartale Nr. 67B, Vilniaus choralinė sinagoga kvartale Nr. 87 (Aukštutinė pilis ir jos aplinka, Šv. Jono bažnyčia su Universiteto ansambliu ir Rotušė su Šv. Kazimiero bažnyčia yra ne tik pagrindinės I, II zonų dominantės, bet ir ryškiausios senamiesčio dominantės; -; žr. punktą 2.2.1.; -; TRP; FF Nr. 0.5, 7, 8, 10-18, 4.10, 9B.6, 10.6, 11B.1, 14.6, 7, 16.2, 17.1, 2, 7-9, 18.3, 11, 16, 20A.1-5, 23.3, 8, 24.8, 12-14, 21, 22, 24-32, 34-39, 25.8, 9, 16, 17, 20, 24-26, 26.1-7, 27.1-10, 12, 13, 16-19, 29.4, 30.2-5, 31.1, 2, 4, 9, 12, 32.1-4, 34.1, 4, 9, 35.1, 12, 13, 15, 16, 36.5, 8, 10, 19, 37.8, 38.16, 39A.1-4, 7, 9-13, 40.1, 42.3, 7, 43.5-7, 9-11, 13, 14, 45.1, 3, 4, 6, 46.1, 5, 8, 9, 47.1-3, 48.6, 49.1, 4, 7, 9-11, 13, 50.1, 14-16, 19-21, 53.1, 2, 4, 7, 54.5, 6, 56.1-3, 5, 57.3, 6, 58.7, 61.7, 8, 62.4, 5, 63.1, 2, 67.2-4, 68.5, 69B.1, 2, 71.3, 4, 77.6, 78.3, 81.3, 88B.6, 93B.4, 96.1, 98.2; 2013 m.); „Totorių-Lukiškių priemiesčio” - III A zonos: **Vilniaus senosios regulos karmelitų vienuolyno statinių ansamblis su Šv. Jurgio bažnyčia 3 kvartale, Prekybos namai (universalinė parduotuvė) kvartale Nr. 8 (-; -; TRP; FF Nr. 3.3, 4, 4.3, 8.1, 2; 2013 m.); „Vingrių priemiesčio” III B zonos: Teatro pastatas kvartale Nr. 95 bei Polesės geležinkelio valdybos rūmų komplekso Administracinis pastatas kvartale Nr. 93B (-; -; TRP; FF Nr. 92A.1, 93B.1-3, 95.4, 5; 2013 m.); „Rūdininkų-Aštriojo galo priemiesčio” - III C zonos: Turgaus halės pastatas kvartale Nr. 79 bei 1911-1912 m. statytas 6 aukštų namas (Kauno g. Nr. 2) kvartale Nr. 84 (-; -; TRP; FF Nr. 53.3, 5, 79.1, 8, 82.4, 83.8, 84.2, 4, 5, 6; 2013 m.); „Subačiaus-Paplaujos priemiesčio” - III D1 zonos: **Vilniaus vizitiečių vienuolyno statinių ansamblis su Švč. Jėzaus Širdies bažnyčia kvartale Nr. 66, Vienuolyno statinių ansamblis su Viešpaties Dangun Žengimo bažnyčia kvartale Nr. 67A (-; -; TRP; FF Nr. 0.6, 65.5, 7, 8, 66.1, 2, 3, 4, 6, 67.1, 6, 7, 68.1, 3, 69B.5, 98.3, 99.1, 2; 2013 m.); „Užupio priemiesčio” - III E1 zonos: Šv. Baltramiejaus bažnyčia kvartale Nr. 70A (-; -; TRP; FF Nr. 0.14, 15, 96.1; 2013 m.); „Slušų-Antakalnio priemiesčio” - III E2 zonos - pagrindinė zonos dominantė - **Dominyko ir Konstancijos Slušų rūmų kompleksas (-; -; TRP; FF Nr. 74.1, 2; 2013 m.);********

7.2.3. užstatymo bruožai - I zonos „Vilniaus Pilių valstybinio kultūrinio rezervato teritorijos” T. Kosciuškos g. sklypuose išilgai gatvės išdėstyti pastatai, kartu su mūro tvora ir vartais formuojantys ištisinę išklotinę; plokštuminiai fasadai su horizontaliu skaidymu, santūriai architektūriniu dekoru; dominuojanti istorizmo stilistika;

tinkuotos plytų mūro pastatų sienos; lėkšti dvišlaičiai, daugiašlaičiai stogai su skardos lakštų danga ir tinkuoto plytų mūro dūmtraukiais (-; -; TRP; BR Nr. 2-6; FF Nr. 73B.2-5; 2013 m.); II „Miesto” zonoje - XV - XVIII a. susiformavusi valdų struktūra su pagrindinėms gatvėms būdingu perimetriniu užstatymu ir erdvę formuojančiu pagrindiniu tūriu; kompaktiškas posesijų užstatymas; šalutinių gatvių užstatymo charakteris, kai siaurą gatvės erdvę formuoja vingiuotas gatvės linijas atkartojantys pastatų fasadai ir ilgos aklinos kiemo erdvę ribojančios tvoros; Pylimo gatvės „Miesto” zonos iš išorės statiniais „apauginta” miesto gynybinės sienos kontūro išklotinė; užstatymas sakraliniais statiniais, kurių architektūra formuoja kvartalų ir gatvių erdvių estetinį vaizdą; pagrindinių gatvių pastatų plokštuminiai fasadai su atskirus fasadus formuojančiais tūriniais elementais: balkonais, portalais, erkeriais, tūriniais stoglangiais; fasaduose dominuojantis baroko, klasicizmo, eklektikos stilius; pastatų dekoras, kai apatinės dalys dekoruotos gausiau ir išraiškingiau, o viršutinės pastatų dalys - santūriau; šalutinių gatvių pastatų be stilistikos požymių, su atskiriems pastatams būdinga kuklia puošyba fasadai; nesudėtingi, be stilistinių bruožų, su atviromis medinėmis galerijomis kiemų fasadai; pastatų horizontalus dalinimas, simetrija su simetrijos ašį paryškinančiu įvažiavimu, įėjimu į namą, balkonu ar nedideliu dekoratyviniu frontonu; asimetrinės kompozicijos kampiniai namai; fasaduose eksponuojami gotikiniai fragmentai; tinkuotų plytų mūro pastatų lygios dvišlaičių ir daugiašlaičių stogų plokštumos, be tūrinių stoglangių, su tinkuotais mūriniais dūmtraukiais ir čerpių bei skardos lakštų danga (-; iš dalies pakitę; TRP; FF Nr. 14.1-7, 17.1-10, 18.1-9, 11-16, 20A.1-6, 21.1-12, 22.1-12, 23.1-18, 24.1-8, 11-39, 25.1-26, 26.1-7, 27.1-19, 28A.1-9, 28B.1-5, 29.1-7, 30.1-6, 31.1-14, 32.1-8, 33.1-3, 34.1-9, 35.1-18, 36.1-21, 37.1-9, 38.1-17, 39A.1-13, 40.1, 41.1-5, 42.1-10, 43.1-27, 44.1-6, 45.1-6, 46.1-9, 47.1-4, 48.1-12, 49.1-14, 50.1-21, 51.1-5, 52.1, 2, 53.1-7, 54.1-10, 55.2-5, 56.1-5, 57.1-8, 58.1-3, 5-7, 10, 59.1-5, 61.1-10, 62.1-5, 7, 67.2, 3, 4; 2013 m.); zonų: III A „Totorių-Lukiškių priemiesčio”, III B „Vingrių priemiesčio”, III C „Rūdininkų-Aštriojo galo priemiesčio”, III D1 „Subačiaus-Paplaujos priemiesčio”, III E1 „Užupio priemiesčio”, XIX-XX a. I p. susiformavusių užstatymo struktūrų išdėstyti išilgai gatvių pagrindiniai pastatų tūriai, formuojantys ištisines išklotines su pagrindinėse gatvėse aukštesniais pastatais; sodybinis Krivių gatvės III E1 zonoje užstatymas; III D1 zonos užstatymą formuojantys sakralinių statinių ansambliai - zonos erdvinis kompozicinis akcentas; istorinių priemiesčių erdvių susiformavimas pagal išsiskiriantį reljefą; pagrindinių gatvių pastatų plokštuminiai, be tūrinių elementų fasadai; fasaduose vyraujanti eklektikos stilistika; fasadų dekoras, išsiskiriantis gausa ir puošnumu pagrindinėse gatvėse, pastatų apatiniuose aukštuose, šalutinių gatvių kukliai dekoruoti, be aiškesnių stiliaus bruožų fasadai; paprasti, be stilistinių požymių kiemų fasadai; fasadų kompozicijoje vyraujantis horizontalumas, apatinėse fasadų dalyse dominuojančios tarpavarčių angos, pabrėžiančios fasadų simetrijos ašį; pastatai su tinkuotomis plytų mūro sienomis, esant pavieniams netinkuotiems istorizmo, „plytų stiliaus” pastatams; Krivių gatvės pastatų III E1 zonoje, pavienių III A zonos pastatų Tiltu, Totorių, L. Stuokos-Gucevičiaus, Žygimantų gatvėse, Baltojo skg. gatvėje III E1 zonoje, Paupio gatvėje III D1 zonoje rąstų, su medinių lentų apkalo apdaila sienos; dvišlaičiai, daugiašlaičiai pažemintos konstrukcijos, lygių plokštumų be puošybos stogai su čerpių, skardos lakštų danga, tinkuoto plytų mūro dūmtraukiais, mažai dekoruotais mansardų stoglangiais (-; iš dalies pakitę; TRP; FF Nr. 0.2-4, 1.1-7, 2.1-9, 3.1-6, 4.1-10, 5.1-10, 6.1, 2, 7.1, 2, 8.1-10, 9A.1, 3-5, 9B.1-6, 10.1-6, 11A.1-8, 11B.1-4, 12.1-10, 13.1-7, 15.1-6, 16.1-10, 63.1-10, 64.2-6, 65.1-10, 67.1, 3, 5-7, 68.1-3, 69A.1-4, 69B.1, 3-6, 70.1-22, 71.1-7, 72.1-22, 73A.1-22, 75A.1, 2, 5-9, 75B.1, 76.1, 2, 4, 77.1-8, 10-12, 78.1-9, 79.1-12, 80.1-3, 7-13, 81.1-12, 82.1, 3-23, 83.1-10, 84.1-8, 10, 11, 14, 85.2 3, 7, 86. 1-11, 87.1-14, 88A.2, 4, 5, 7, 10-12, 88B.1, 3, 4, 6, 7, 89.1-11, 90.1, 2, 92A.1-4, 92B.1-3, 93A.1-5, 7, 93B.1-6, 94.1-9, 95.1-6, 96.1-5, 7, 97.1-6, 98.1, 2, 99.1, 2; 2013 m.); III D3 zonoje „Antakalnio priemiestyje” vyraujant pastatams be stilistinių bruožų, išskirtinas koplyčios pastatas - kompaktiško tūrio, tinkuoto plytų mūro sienomis, lakonišku klasicistiniu fasadų dekoru, valminiu stogu su pusapskričiais stoglangiais ir

skardos lakštų danga (-; -; TRP; FF Nr. 73B.9-12; 2017 m.);

7.4. Artimiausios kultūros paveldo teritoriją ar vietovę supančios aplinkos kultūrinio kraštovaizdžio vertingosios savybės - **V, PV ribojasi su Vilniaus miesto istorine dalimi, vad. Naujamiesčiu 33653, UV70, ŠR - su Vilniaus miesto istorine dalimi, vad. Antakalniu 16076, UV70, P - su Vilniaus miesto istorine dalimi, vad. Rasų kolonija 16077, UV62, UV70, R - su Bernardinų kapinėmis 16076, IV58, ŠV - su Žaliojo tilto su skulptūromis teritorija (-; -; TRP; -; 2013 m.);**

7.5. Faktai apie svarbias visuomenės, kultūros ir valstybės istorijos asmenybes, įvykius, kurie susiję su vietovėmis - nėra tiksliai nustatyta kada įsikūrė Vilniaus gyvenvietė - apie miesto įkūrimą byloja Geležinio Vilko legenda. Vilnios ir Neries santaka yra Vilniaus miesto pradžios vieta. 1323 m. - Lietuvos didžiojo kunigaikščio Gedimino (apie 1275-1341) laiške į Vakarų Europą pirmą kartą paminėtas Vilnius (tai pirmas autentiškas rašytinis šaltinis, minintis Vilniaus vardą). Vilniaus kaip miesto ir Lietuvos sostinės įkūrimo data; 1323-01-25 ir 1323-05-26 - Ldk Gediminas iš Vilniaus rašytais laiškais kvietė iš užsienio amatininkus ir pirklius į LDK; 1365-08-15 - Vokiečių ordinas pirmą kartą pasiekė ir apsiautė Vilnių ir Trakus. Ordinas Vilnių puolė 1383, 1390, 1394, 1402 m.; 1387-02-17 - Ldk ir Lk Jogaila (1348-1434) Vilniaus vyskupui Andriui suteikė privilegiją. Ja buvo įsteigta Vilniaus vyskupija; 1387-03-21 - Jogaila savo privilegija suteikė LDK sostinei Vilniui Magdeburgo teises; 1387 m. - pradėta masiškai krikštyti Vilniaus miestiečius. Vilniuje pastatyta Šv. Stanislovo katedra (pagonių kulto vietoje), Šv. Jono parapiinė bažnyčia, Šv. Pranciškaus vienuolynas ir bažnyčia; prieš 1397 m. - prie Vilniaus katedros įsteigta mokykla; 1419 m. - Vilniaus miestą, Aukštutinę ir Žemutinę pilis nusiaubė gaisras, sudegė Katedra. Vilniuje siautėjo gaisrai 1513, 1530, 1610, 1649, 1668, 1707, 1748, 1749 m.; 1432-09-27 - Ldk Žygimanto Kęstutaičio (apie 1365-1440) privilegija pirmą kartą apibūdino Vilniaus miestiečių teismus ir jų kompetenciją, išplėtė miestiečių teises, sulygino katalikų ir stačiatikių teises; 1433-07 ir 09 - Livonijos ordino kariuomenė puolė Lietuvą ir dvi savaites buvo apgulusi Vilnių; 1458 m. - pirmosios žinios apie Vilniaus amatininkų (kailininkų) broliją-cechą. 1495 m. Ldk Aleksandras (1460-1506) privilegijos raštu įsteigė Vilniaus auksakalių cechą ir patvirtino jo statutą. 1509 m. įsteigtas barzdaskučių cechas, vėliau pavadintas Barzdaskučių ir chirurgų cechu. 1516 m. įsikūrė jungtinis Vilniaus kalvių, katilių ir šaltkalvių cechas. 1522 m. įkurtas batsiuvių, 1542 m. - odminių cechas. 1560 m. Ldk ir Lk Žygimantas Augustas (1520-1572) patvirtino Vilniaus kalvių cecho statutą. 1552 m. įsteigti salyklininkų ir kruopininkų cechai. 1578 m. priimtas Vilniaus siuvėjų cecho statutas. 1579 m. įsikūrė audėjų, stalių, kailininkų, 1595 m. - liejikų, mūrininkų ir dailidžių, 1596 m. - mėsinių cechai. 1663 m. priimti stiklių cecho, 1664 m. - žuvininkų cecho statutai. 1852 m. Vilniuje veikė 52 amatininkų cechai. 1893 m. Vilniuje panaikinti amatininkų cechai; 1487 m. - Vilniaus magistrato knygoje minimos žydų kapinės; 1503 m. - pirmą kartą minimi Vilniaus rotušės rūmai; 1503 m. - pradėta Vilniaus miesto gynybinės sienos statyba. Baigta 1522 m.; 1509 m. - istoriniuose šaltiniuose pirmą kartą paminėtas mechaninis Vilniaus rotušės laikrodis; 1513 m. - Vilniaus miestiečiai prie Šv. Jonų bažnyčios įsteigė mokyklą; 1522 m. - Vilniuje Pranciškaus Skorinos (1490-1541) spaustuvėje išleista pirmoji LDK išspausdinta knyga - „Mažoji kelionių knygelė“; 1528 m. - Vilniaus vyskupijos statute įsakyta bažnyčių klebonams kurti mokyklas ir bendrabučius, laikyti mokytojus, mokančius kalbėti „lygiai abiem, lietuvių ir lenkų kalbomis“; 1529 m. - Vilniaus seimas ir Ldk ir Lk Žygimantas Senasis (1467-1548) patvirtino Pirmąjį Lietuvos Statutą; 1532 m. - pirmą kartą paminėtas medinis vandentiekis; 1536 m. - mūrinio tilto per Nerį statyba, kurią pradėjo Ulrikas Hozijus, baigė jo sūnus Jonas. Taip pirmą kartą paminėtas tiltas Vilniuje per Nerį; 1539 m. - Abraomas Kulvietis (apie 1510-1545), remiamas Lk ir Ldk Bonos Sforzos (1494-1557), Vilniuje įsteigė aukštesniąją mokyklą (kolegiją); 1543 m. - Vilniuje pradėta kaupti Žygimanto Augusto biblioteka; 1547 m. - Žygimantas Augustas suteikia dvarininkui Martynui Paleckiui privilegiją steigti Vilniuje stiklo dirbtuvę ir prekiauti savo gamybos bei atsivežtiniais stiklo gaminiiais; 1570-07-10 -

jėzuitai atidarė Vilniaus kolegiją; 1572-1573 m. - Vilniuje pastatyta Didžioji sinagoga; 1574 m. - Vilniuje veikė Lukos ir Kuzmos Mamoničių spaustuvė (iki 1623 m., su pertrauka 1576-1582 m.); 1576-1581 m. - Kelne išleistame Georgo Brauno didžiųjų pasaulio miestų atlase paskelbtas pirmasis iki šiol žinomas Vilniaus miesto planas, rodantis Vilnių buvus jau dideliu miestu; 1579-04-01 - Lk ir Ldk Steponas Batoras (1533-1586) suteikė privilegiją perorganizuoti Vilniaus jėzuitų kolegiją į akademiją ir universitetą; 1584 m. - Vilniuje veikė stačiatikių Šv. Dvasios brolijos mokykla; 1595 m. - Vilniaus akademijos spaustuvėje išleistas Mikalojaus Daukšos (apie 1527 ar 1538-1613) verstas J. Ledesmos katekizmas. Išspausdintas M. Daukšos „Katekizmas“ - pirmoji lietuviška knyga Vilniuje; 1600-1650 m. - Vilniuje buvo 233 mūriniai namai; 1602 m. - susikūrė bendra Vilniaus pirklių organizacija, jai vadovavo Pirklių rūmai; 1613 m. - Amsterdame išleistame Lietuvos žemėlapyje Vilnius kartu su priemiesčiais aprašomas kaip didelis ir garsus miestas; 1633 m. - Vilniuje pradėjo veikti Stačiatikių kolegija; 1636 m. - Vilniaus Žemutinės pilies teatre (LDK valdovo dvaro teatre) pastatyta dvaro kompozitoriaus M. Skakio opera „Elenos pagrobimas“ - pirmoji opera LDK; 1655-07-31 - Vilnių užėmė Rusijos kariuomenė. Pirmą kartą istorijoje Vilnius tapo okupuotas. 1655-08-14 - į miestą atvyko caras Aleksejus Michailovičius (1629-1676); 1661 m. - LDK kariuomenė išvadavo Vilniaus miestą; 1667 m. - Vilniaus akademijos spaustuvėje išleistas pirmasis Lietuvoje muzikos vadovėlis - Žygimanto Liauksmo „Muzikos menas ir praktika“; 1702 04 ir 05 - Vilnių buvo užėmusi Švedijos kariuomenė; 1707 m. - Vilniaus rotušės bokšte įtaisytas paaukuotas laikrodis su varpų ir cimbolų muzika; 1760-04-18 - Vilniaus jėzuitų akademijos prižiūrėtojas P. Paprockis išleido „Kurier Litewski“ - pirmąjį periodinį Lietuvos leidinį; 1766 m. - panaudojus išlikusias atramas, atstatytas sudegintas mūrinis tiltas ir nudažytas žaliai - taip atsirado Žalioji tiltas; 1769 m. - Vilniaus burmistro B. Milerio pastangomis įkurtos Rasų kapinės. Magistrato legalizuotos tik 1801 m.; 1773 m. - popiežiui uždarius jėzuitų ordiną Vilniaus universitetas tapo valstybiniu. 1781 m. Vilniaus universitetas pavadintas Vyriausiąja Lietuvos mokykla; 1783 m. - Vilniaus vyskupo Ignoto Jokūbo Masalskio (1726-1794) pavedimu Vilniaus katedra pradėta rekonstruoti pagal Lauryno Gucevičiaus (1753-1798) projektą. Baigta 1801 m. (užbaigė architektas Mykolas Angelas Šulcas (1769-1812). Ji tapo klasicistine; 1785 m. - Jokūbas Briotė pirmasis Vilniuje pradėjo skiepyti nuo raupų; 1785-1790 m. - aktorius, dainininkas, režisierius ir dramaturgas Voicechas Boguslavskis Vilniuje įkūrė pirmą viešąjį teatrą; 1794-04-24 - Vilniaus rotušės aikštėje paskelbtas 2328 sukilėlių pasirašytas sukilimo aktas ir sudaryta sukilėlių vyriausybė; 1795 m. - sukilimui pralaimėjus, Abiejų Tautų Respublika likviduojama ir Lietuva prijungiama prie Rusijos. Vilnius tampa gubernijos miestu. Vilniaus generalgubernatoriaus rezidencija įsikūrė Vyskupų rūmuose (dabar Prezidentūra); 1797 m. - mirė religinis filosofas, matematikas ir filologas Eljahu ben Šlomo-Zalman Kremeris, parašęs daugiau negu 70 darbų, žinomas Vilniaus Gaono vardu. Gimė 1720 m.; 1799-1803 m. - nugriaunama Žemutinė pilis (rezidenciniai valdovų rūmai) ir dalis Aukštutinės pilies; 1800-1805 m. - nugriaunama miesto siena, bokštai, vartai (išskyrus Medininkų); 1803-04-16 - Vyriausioji Vilniaus (buvusioji Lietuvos) mokykla reorganizuota į Vilniaus imperatoriškąjį universitetą; 1812-06-28 - Prancūzijos kariuomenė užima Vilnių; 1812-12-10 - Rusijos kariuomenė užima Vilnių; 1817 m. - patvirtinimas pirmasis perspektyvinis Vilniaus plėtros planas; 1822-1823 m. - išspausdinti pirmieji Adomo Mickevičiaus (1798-1855) poezijos tomeliai; 1830-1831 m. - sukilimas Lenkijoje, Lietuvoje ir Baltarusijoje. Vilnius - vienas iš sukilimo rengimo centrų; 1832 m. - įkurta Medicinos ir chirurgijos akademija (uždaryta 1842-01-11) ir Romos katalikų dvasinė akademija (1842-1844 m. perkelta į Sankt Peterburgą); 1832-05-13 - uždaromas Vilniaus universitetas; 1834 m. - Vilniaus Aukštutinės pilies bokšte įrengta optinio telegrafo Peterburgas-Vilnius-Varšuva stotis; 1840-1842 m. - Vilniaus Šv. Jonų bažnyčioje vargonininkavo kompozitorius Stanislovas Moniuška (1819-1872); 1848 m. - Vilniuje pirmą kartą atlikta S. Moniuškos opera „Halka“, pirmoji nacionalinė lenkų opera; 1849 m. - Centrinis paštas ir telegrafas įrengti iš Vitgenšteinų įsigytuose

Radvilų rūmuose, vadinamuose Kardinalija; 1855 m. - Vilniuje įkurta mokslo draugija - Laikinoji archeologijos komisija (Eustachijaus Tiškevičiaus (1814-1873) iniciatyva). 1864 m. vietoj jos įkurta Vilniaus archeografijos komisija; 1859 m. - Vilniuje baigta statyti vielinio telegrafo linija; 1860-09-04 - baigtas tiesti Sankt Peterburgo-Varšuvos geležinkelio linijos Vilniaus-Daugpilio ruožas. Į Vilnių atvyksta pirmasis traukinys; 1863-1864 m. - Vilniuje veikė sukilimo Lietuvoje ir Baltarusijoje rengimo ir vadovavimo politinis organas - Judėjimo komitetas; 1864 m. - uždrausta lietuviška spauda lotyniškais rašmenimis; 1867-06-05 - atidaryta Vilniaus viešoji biblioteka; 1875 m. - Rusijos geografų draugijos Šiaurės vakarų skyrius surengė pirmąjį Vilniaus gyventojų surašymą, sudarė krašto istorijos, archeologijos ir etnografijos atlasą. Parengtas Vilniaus miesto planas; 1879-1882 m. - Vilniuje pertvarkytas vandentiekio tinklas: mediniai vamzdžiai pakeisti metaliniais, įrengti vandens rezervuarai imamam iš Vingrių, Aušros Vartų ir Žiupronių (Misionierių) šaltinių vandeniui kaupti; 1885 m. - Vilniuje veikė 24 įvairios pradžios mokyklos (dviklasės ir triklasės, kuriose mokėsi 1280 berniukų ir 831 mergaitė bei 89 žydų vaikams skirtos privačios mokyklos, kuriose mokėsi 1042 berniukai; 1892 m. - netoli Didžiosios sinagogos pradėjo veikti viena iš didžiausių Mato Strašūno (1817-1885) biblioteka; 1893 m. - Vilniuje ėmė važinėti arklių tramvajus; 1896-03-01 (13) - pradėjo veikti Vilniaus telefono stotis, ji turėjo 150 abonentų; 1899 m. - Vilniuje nutiesta apie 5 km ilgio kanalizacijos linijų; 1900 m. - Šv. Jokūbo, Savičiaus ir Žydų ligoninėse buvo apie 500 vietų, jos galėjo aptarnauti 1200-1500 ligonių per metus; 1903 m. - miestas apšviestas elektra; 1904 m. - panaikintas lietuviškos spaudos lotyniškais rašmenimis draudimas. Vilniuje Petro Vileišio (1851-1926) iniciatyva įkuriama spaustuvė lietuviškoms knygoms leisti bei knygynas; 1905-12-04 ir 05 - Vilniuje sušauktas Lietuvių suvažiavimas - vėliau pavadintas Didžiuoju Vilniaus seimu; 1905-12-24-30 - Vilniuje vyko visuotinis politinis streikas; 1906-02-06 - Marija (1880-1977) ir Jurgis (1876-1941) Šlapeliai atidarė lietuvišką knygyną Vilniuje; 1906-11-16 - Vilniuje pastatyta pirmoji lietuviška opera - Miko Petrausko (1873-1937) „Birutė“. Joje debiutavo Kipras Petrauskas (1885-1968); 1907-03 - lenkų inteligentų iniciatyva įkurta Vilniaus mokslo bičiulių draugija; 1907 m. - įsteigta pirmoji lietuviška (dviklasė) mokykla Vilniuje; 1915-10-02 - Vokietijos kariuomenė užėmė Vilnių; 1915-10-18 - Vilniuje įsteigta „Ryto“ draugijos išlaikoma lietuviška gimnazija; 1917-09-18/22 - Vilniuje įvyko Lietuvos visuomenės atstovų konferencija, kurioje išrinkta Lietuvos Taryba; 1917-09-24 - įvyko pirmasis Lietuvos Tarybos posėdis; 1918-02-16 - pasirašytas Lietuvos Nepriklausomybės aktas; 1918-11-02 - paskelbta pirmoji Laikinoji Lietuvos konstitucija, kurioje Vilnius paskelbtas Lietuvos sostine; 1918-11-11 - patvirtinta pirmoji Laikinoji Lietuvos vyriausybė; 1919-01-01 - Gedimino kalno pilies bokšte iškelta Lietuvos vėliava; 1919-01-02 - Lietuvos vyriausybė iš Vilniaus išvyko į Kauną; 1919-01-05 - Vilnių užėmė Raudonoji armija. Į Vilnių persikėlė Vinco Mickevičiaus-Kapsuko vadovaujama Lietuvos laikinoji revoliucinė darbininkų ir valstiečių vyriausybė; 1919-04-20 - Lenkija užėmė Vilnių; 1919-10-11 - įvyko Vilniaus Stepono Batoro universiteto atidarymo iškilmės. Universitetas įsteigtas Lenkijos vyriausybės sprendimu. Veikė iki 1939-12-31; 1920-07-14 - Raudonoji armija užėmė Vilnių; 1920-08-26 - 7-ojo pėstininkų pulko kariai iškilmingai įžengė į Vilnių ir Gedimino kalne iškėlė Lietuvos vėliavą; 1920-10-09 - Lietuvos kariuomenė paliko miestą, kai į jį pažeisdama Suvalkų sutartį, įsiveržė Lenkijos kariuomenė (Liucijaus Želigovskio (1865-1947) vadovaujama divizija); 1921 m. - įkurtas baltarusių muziejus; 1922-03-24 - Lenkijos seimo nutarimas dėl Vilniaus krašto besąlygiško prijungimo prie Lenkijos; 1925 m. - įkurtas JIWO, Žydų mokslo institutas; 1926 m. - įkurta valstybinė Viešoji Vrublevskių biblioteka; 1932 m. - įsisteigė Karaimų literatūros ir istorijos mylėtojų draugija; 1939-09-17 - Lenkijos kariuomenė pasitraukė iš Vilniaus; 1939-09-19 - Lenkijos kariuomenei pasitraukus Raudonoji armija užėmė Vilnių; 1939-10-10 - Maskvoje pasirašyta Sovietų Sąjungos ir Lietuvos savitarpio pagalbos sutartis. Vilnius gražintas Lietuvai; 1939-10-27 - Lietuvos kariuomenės žygis į Vilnių; 1940-06-15 - Sovietų Sąjunga okupavo Lietuvą; 1941-06-24 - Vokietija užima Vilnių; 1941-1944

m. - Vilnius tapo Vokietijos okupacinio darinio Ostlando dalies - Lietuvos generalinės srities - administraciniu centru; 1941-07-12 - pradėti masiškai naikinti taikūs miesto gyventojai; 1941-09-06 - įsteigti Didysis ir Mažasis getai, čia apgyvendinti 29 ir 11 tūkst. žmonių. Karo metu žuvo didžioji dauguma Vilniaus žydų; 1943-03-17 - okupacinė vokiečių valdžia uždarė Vilniaus universitetą, Pedagoginį institutą, Dailės akademiją, Liaudies ansamblį ir Filharmoniją. Prasidėjo lietuvių mokslo ir kultūros veikėjų areštai; 1944-07-13 - sovietų kariuomenė po mūšių išstūmė vokiečius iš Vilniaus. Per karą buvo sunaikinta 30% gyvenamojo fondo ir 30% pramonės įmonių; 1944-10 - darbą pradėjo Vilniaus valstybinis universitetas, Vilniaus valstybinis pedagoginis institutas ir Vilniaus valstybinis dailės institutas; 1944 m. - atidarytas Žydų muziejus (Strašūno 6), uždarytas 1949 m.; Po 1944 m. - sovietų valdžia uždarė 23 Vilniaus bažnyčias ir Arkikatedrą; 1944 m. pab. - 1947 m. - dauguma lenkų tautybės Vilniaus gyventojų išvyko į Lenkiją; 1945 m. - uždaryti J. Luckevičiaus baltarusių muziejus, biblioteka (Didžioji g. 49); 1945-01 - įkurta Vilniaus valstybinė konservatorija; 1949 m. - išardyti per karą sugriautos Vilniaus didžiosios sinagogos griuvėsiai; 1950-05-30 - susprogdintas Trijų kryžių paminklas, pastatytas 1916 m. pagal architekto Antano Vivulskio (1877-1919) projektą; 1956-11-06 - paleista pirmoji troleibusų linija; 1957-05-01 - pradėtos transliuoti Lietuvos televizijos laidos; 1957 m. - parengtas Vilniaus senamiesčio rekonstrukcijos projektas (vadovas Kazys Šešelgis (1915-1998) - pirmasis tokio pobūdžio projektas Sovietų Sąjungoje; 1957 m. - uždarytoje Vilniaus arkikatedroje atidaryta Paveikslų galerija; 1967 m. - patvirtintas Vilniaus miesto generalinis planas (vadovai Kazimieras Bučas (1908-1992), Vaclovas Balčiūnas (1921-1996); 1969 m. - įkurtas Vilniaus inžinerinis statybos institutas; 1973 m. - parengtas naujas Vilniaus senamiesčio regeneravimo projektas (vadovas Antanas Pilypaitis (1932-2000); 1988-06-03 - įsteigta Lietuvos persitvarkymo sąjūdžio iniciatyvinė grupė; 1988-10-22 ir 23 - Sporto ir kultūros renginių rūmuose įvyko Steigiamasis Lietuvos persitvarkymo sąjūdžio suvažiavimas. Vilniaus arkikatedra bazilika sugražinta tikintiesiems; 1989-06-14 - iškilmingai paminėtos 1941 m. birželio trėmimo metinės. Ant Kreivojo kalno atstatyti 1950 m. susprogdinti Trys kryžiai; 1989-08-23 - minint Josifo Stalino (1879-1953) ir Adolfo Hitlerio (1889-1945) sandėrio prieš Baltijos valstybes 50-metį surengta Baltijos kelio solidarumo akcija; 1990-03-11 - Lietuvos Respublikos Aukščiausioji Taryba priėmė Nepriklausomos Lietuvos Valstybės Atkūrimo Aktą; 1991-01-13 - sovietų kariuomenė, pavartojusi jėgą prieš taikius žmones, užgrobė Lietuvos radijo ir televizijos pastatus, Televizijos bokštą. Žuvo 14 žmonių, sužeista ir sužalota apie 700; 1993-08-31 - iš Lietuvos išvestas paskutinis Rusijos kariuomenės dalinys; 1994 m. gruodžio mėn. - Vilniaus senamiestis įtrauktas į UNESCO Pasaulio kultūros paveldo sąrašą.

(apibūdinimas, būklė, nuoroda į pridedamą fikzaciją, aprašymo data; nurodyti per kabliataškį)

(Tarybos akto, kuriuo anksčiau nustatytos vertingosios savybės ir apibrėžtos teritorijos ribos, data ir Nr. *)

8. Žemiau nurodyti kilnojamieji daiktai, saugomi pagal Kilnojamųjų kultūros vertybių apsaugos įstatymą, yra kultūros paveldo statinio vertingosios savybės:

(kilnojamosios kultūros vertybės, jų kodai; nurodyti per kablelį)

9. Nekilnojamosios kultūros vertybės teritorijoje yra:

9.1. Pavienio objekto teritorijoje yra:

(pavienio objekto teritorijoje esantys vertingųjų savybių požymių turintys objektai; nurodomi per kabliataškį; arba priedo, kuriame jie pateikiami, Nr.)

9.2. Komplexo teritorijoje yra:

(komplexo teritorijoje esantys vertingųjų savybių požymių turintys objektai; nurodomi per kabliataškį; arba priedo, kuriame jie pateikiami, Nr.)

9.3. Vietovėje yra:

Žiūrėti priedus Nr. 1 ir Nr. 2

(į vietovę įeinančios vertybės, jų kodai; vertingųjų savybių požymių turintys objektai; nurodomi per kabliataškį; arba priedo, kuriame jie pateikiami, Nr.)

10. Vertybės vertingųjų savybių pobūdis ar jų derinys yra:

<input checked="" type="checkbox"/> Archeologinis	<input checked="" type="checkbox"/> lemiantis reikšmingumą		
<input type="checkbox"/> Povandeninis	<input type="checkbox"/> lemiantis reikšmingumą	<input type="checkbox"/> tipiškas	<input type="checkbox"/> retas
		<input type="checkbox"/> svarbus	<input type="checkbox"/> unikalus
<input type="checkbox"/> Mitologinis	<input type="checkbox"/> lemiantis reikšmingumą	<input type="checkbox"/> tipiškas	<input type="checkbox"/> retas
		<input type="checkbox"/> svarbus	<input type="checkbox"/> unikalus
<input type="checkbox"/> Etnokultūrinis	<input type="checkbox"/> lemiantis reikšmingumą	<input type="checkbox"/> tipiškas	<input type="checkbox"/> retas
		<input type="checkbox"/> svarbus	<input type="checkbox"/> unikalus
<input checked="" type="checkbox"/> Architektūrinis	<input checked="" type="checkbox"/> lemiantis reikšmingumą	<input type="checkbox"/> tipiškas	<input type="checkbox"/> retas
		<input checked="" type="checkbox"/> svarbus	<input type="checkbox"/> unikalus
<input checked="" type="checkbox"/> Urbanistinis	<input checked="" type="checkbox"/> lemiantis reikšmingumą	<input type="checkbox"/> tipiškas	<input type="checkbox"/> retas
		<input type="checkbox"/> svarbus	<input checked="" type="checkbox"/> unikalus
<input checked="" type="checkbox"/> Želdynų	<input checked="" type="checkbox"/> lemiantis reikšmingumą	<input type="checkbox"/> tipiškas	<input type="checkbox"/> retas
		<input checked="" type="checkbox"/> svarbus	<input type="checkbox"/> unikalus
<input checked="" type="checkbox"/> Inžinerinis	<input checked="" type="checkbox"/> lemiantis reikšmingumą	<input type="checkbox"/> tipiškas	<input checked="" type="checkbox"/> retas
		<input type="checkbox"/> svarbus	<input type="checkbox"/> unikalus
<input checked="" type="checkbox"/> Istorinis	<input checked="" type="checkbox"/> lemiantis reikšmingumą	<input type="checkbox"/> tipiškas	<input type="checkbox"/> retas
		<input type="checkbox"/> svarbus	<input checked="" type="checkbox"/> unikalus
<input checked="" type="checkbox"/> Memorialinis	<input checked="" type="checkbox"/> lemiantis reikšmingumą	<input type="checkbox"/> tipiškas	<input type="checkbox"/> retas
		<input type="checkbox"/> svarbus	<input checked="" type="checkbox"/> unikalus
<input type="checkbox"/> Dailės	<input type="checkbox"/> lemiantis reikšmingumą	<input type="checkbox"/> tipiškas	<input type="checkbox"/> retas
		<input type="checkbox"/> svarbus	<input type="checkbox"/> unikalus
<input type="checkbox"/> Sakralinis	<input type="checkbox"/> lemiantis reikšmingumą	<input type="checkbox"/> tipiškas	<input type="checkbox"/> retas
		<input type="checkbox"/> svarbus	<input type="checkbox"/> unikalus
<input type="checkbox"/> Kultūrinės raiškos	<input type="checkbox"/> lemiantis reikšmingumą	<input type="checkbox"/> tipiškas	<input type="checkbox"/> retas
		<input type="checkbox"/> svarbus	<input type="checkbox"/> unikalus
<input checked="" type="checkbox"/> Kraštovaizdžio			
(galima pažymėti kelis)	(galima pažymėti kelis)	(pažymėti kiekvienam pobūdžiui tik vieną)	

11. Pavienio ar kompleksinio objekto, ar vietovės reikšmingumo lygmuo yra:

nacionalinis regioninis vietinis

(pažymėti tik vieną)

12. Vertybės apibrėžtos teritorijos:

12.1. ribos yra:

Taško Nr., Atkarpa	Būdas	Tikslumas (cm)	X (abscisė)	Y (ordinatė)	Geokodas	Aprašymas
1	K	20	583709,12	6062373,17	kv6	
1-2	-	-	-	-		
2	K	20	583824,04	6062463,82	kv6	
2-3	-	-	-	-		
3	K	20	583846,74	6062438,01	kv6	
3-4	-	-	-	-		
4	K	20	583849,92	6062436,45	kv6	
4-5	-	-	-	-		
5	K	20	583906,37	6062371,20	kv6	
5-6	-	-	-	-		
6	K	20	583943,10	6062400,70	kv6	
6-7	-	-	-	-		
7	K	20	583965,98	6062404,98	kv6	
7-8	-	-	-	-		
8	K	20	583987,81	6062422,38	kv6	
8-9	-	-	-	-		
9	K	20	584005,63	6062413,80	kv6	
9-10	-	-	-	-		
10	K	20	584080,18	6062374,49	kv6	
10-11	-	-	-	-		
11	K	20	584082,39	6062373,08	kv6	
11-12	-	-	-	-		
12	K	20	584094,79	6062373,70	kv6	
12-13	-	-	-	-		
13	K	20	584106,29	6062370,92	kv6	
13-14	-	-	-	-		
14	K	20	584101,42	6062342,74	kv6	
14-15	-	-	-	-		
15	K	20	584097,25	6062318,59	kv6	
15-16	-	-	-	-		
16	K	20	584094,44	6062284,24	kv6	
16-17	-	-	-	-		
17	K	20	584091,62	6062249,90	kv6	
17-18	-	-	-	-		
18	K	20	584092,19	6062244,22	kv6	
18-19	-	-	-	-		

19	K	20	584098,22	6062178,49	kv6	
19-20	-	-	-	-		
20	K	20	584103,39	6062164,43	kv6	
20-21	-	-	-	-		
21	K	20	584116,08	6062129,91	kv6	
21-22	-	-	-	-		
22	K	20	584119,57	6062120,63	kv6	
22-23	-	-	-	-		
23	K	20	584127,32	6062099,33	kv6	
23-24	-	-	-	-		
24	K	20	584158,78	6062047,14	kv6	
24-25	-	-	-	-		
25	K	20	584139,45	6062020,65	kv6	
25-26	-	-	-	-		
26	K	20	584127,81	6061986,98	kv6	
26-27	-	-	-	-		
27	K	20	584104,72	6061944,58	kv6	
27-28	-	-	-	-		
28	K	20	584075,30	6061895,88	kv6	
28-29	-	-	-	-		
29	K	20	584067,62	6061877,38	kv6	
29-30	-	-	-	-		
30	K	20	584060,80	6061845,66	kv6	
30-31	-	-	-	-		
31	K	20	584062,64	6061827,05	kv6	
31-32	-	-	-	-		
32	K	20	584074,89	6061785,52	kv6	
32-33	-	-	-	-		
33	K	20	584080,27	6061726,44	kv6	
33-34	-	-	-	-		
34	K	20	584078,14	6061710,04	kv6	
34-35	-	-	-	-		
35	K	20	584065,52	6061672,50	kv6	
35-36	-	-	-	-		
36	K	20	584056,41	6061651,45	kv6	
36-37	-	-	-	-		
37	K	20	584036,23	6061608,66	kv6	
37-38	-	-	-	-		
38	K	20	584024,97	6061587,12	kv6	
38-39	-	-	-	-		
39	K	20	584001,30	6061556,47	kv6	
39-40	-	-	-	-		

40	K	20	583970,64	6061521,35	kv6	
40-41	-	-	-	-		
41	K	20	583919,22	6061459,45	kv6	
41-42	-	-	-	-		
42	K	20	583961,52	6061428,21	kv6	
42-43	-	-	-	-		
43	K	20	584002,85	6061404,92	kv6	
43-44	-	-	-	-		
44	K	20	584026,52	6061394,25	kv6	
44-45	-	-	-	-		
45	K	20	584084,83	6061376,69	kv6	
45-46	-	-	-	-		
46	K	20	584109,86	6061367,67	kv6	
46-47	-	-	-	-		
47	K	20	584117,82	6061360,88	kv6	
47-48	-	-	-	-		
48	K	20	584122,16	6061353,32	kv6	
48-49	-	-	-	-		
49	K	20	584124,41	6061334,97	kv6	
49-50	-	-	-	-		
50	K	20	584167,19	6061342,71	kv6	
50-51	-	-	-	-		
51	K	20	584197,57	6061353,25	kv6	
51-52	-	-	-	-		
52	K	20	584202,24	6061340,82	kv6	
52-53	-	-	-	-		
53	K	20	584207,11	6061318,08	kv6	
53-54	-	-	-	-		
54	K	20	584212,70	6061300,25	kv6	
54-55	-	-	-	-		
55	K	20	584215,84	6061284,45	kv6	
55-56	-	-	-	-		
56	K	20	584214,24	6061284,43	kv6	
56-57	-	-	-	-		
57	K	20	584215,31	6061271,34	kv6	
57-58	-	-	-	-		
58	K	20	584214,30	6061271,18	kv6	
58-59	-	-	-	-		
59	K	20	584218,84	6061218,39	kv6	
59-60	-	-	-	-		
60	K	20	584218,84	6061132,14	kv6	
60-61	-	-	-	-		

61	K	20	584174,62	6061076,86	kv6	
61-62	-	-	-	-		
62	K	20	584142,24	6061076,86	kv6	
62-63	-	-	-	-		
63	K	20	584122,55	6060981,15	kv6	
63-64	-	-	-	-		
64	K	20	584112,77	6060981,35	kv6	
64-65	-	-	-	-		
65	K	20	584088,39	6060890,03	kv6	
65-66	-	-	-	-		
66	K	20	584066,11	6060809,22	kv6	
66-67	-	-	-	-		
67	K	20	584050,54	6060692,16	kv6	
67-68	-	-	-	-		
68	K	20	584041,29	6060620,61	kv6	
68-69	-	-	-	-		
69	K	20	583922,13	6060575,91	kv6	
69-70	-	-	-	-		
70	K	20	583821,69	6060522,66	kv6	
70-71	-	-	-	-		
71	K	20	583664,86	6060433,91	kv6	
71-72	-	-	-	-		
72	K	20	583580,87	6060394,19	kv6	
72-73	-	-	-	-		
73	K	20	583531,84	6060379,68	kv6	
73-74	-	-	-	-		
74	K	20	583409,97	6060360,85	kv6	
74-75	-	-	-	-		
75	K	20	583362,35	6060350,46	kv6	
75-76	-	-	-	-		
76	K	20	583299,36	6060324,59	kv6	
76-77	-	-	-	-		
77	K	20	583211,93	6060281,52	kv6	
77-78	-	-	-	-		
78	K	20	583025,97	6060220,84	kv6	
78-79	-	-	-	-		
79	K	20	582726,15	6060264,28	kv6	
79-80	-	-	-	-		
80	K	20	582676,24	6060161,69	kv6	
80-81	-	-	-	-		
81	K	20	582673,76	6060162,16	kv6	
81-82	-	-	-	-		

82	K	20	582664,22	6060166,04	kv6	
82-83	-	-	-	-		
83	K	20	582661,27	6060156,95	kv6	
83-84	-	-	-	-		
84	K	20	582644,31	6060146,54	kv6	
84-85	-	-	-	-		
85	K	20	582631,11	6060135,87	kv6	
85-86	-	-	-	-		
86	K	20	582622,05	6060126,86	kv6	
86-87	-	-	-	-		
87	K	20	582619,37	6060117,00	kv6	
87-88	-	-	-	-		
88	K	20	582569,00	6060084,89	kv6	
88-89	-	-	-	-		
89	K	20	582518,63	6060052,79	kv6	
89-90	-	-	-	-		
90	K	20	582491,77	6060060,28	kv6	
90-91	-	-	-	-		
91	K	20	582496,74	6060080,93	kv6	
91-92	-	-	-	-		
92	K	20	582298,73	6060155,78	kv6	
92-93	-	-	-	-		
93	K	20	582294,37	6060235,18	kv6	
93-94	-	-	-	-		
94	K	20	582273,48	6060326,15	kv6	
94-95	-	-	-	-		
95	K	20	582432,79	6060345,40	kv6	
95-96	-	-	-	-		
96	K	20	582383,67	6060613,51	kv6	
96-97	-	-	-	-		
97	K	20	582337,26	6060839,99	kv6	
97-98	-	-	-	-		
98	K	20	582182,80	6060739,48	kv6	
98-99	-	-	-	-		
99	K	20	582067,94	6061238,93	kv6	
99-100	-	-	-	-		
100	K	20	582107,62	6061437,36	kv6	
100-101	-	-	-	-		
101	K	20	582227,98	6061452,74	kv6	
101-102	-	-	-	-		
102	K	20	582291,85	6061453,72	kv6	
102-103	-	-	-	-		

103	K	20	582366,94	6061462,26	kv6	
103-104	-	-	-	-		
104	K	20	582347,18	6061588,59	kv6	
104-105	-	-	-	-		
105	K	20	582352,22	6061647,88	kv6	
105-106	-	-	-	-		
106	K	20	582407,94	6061719,88	kv6	
106-107	-	-	-	-		
107	K	20	582436,80	6061805,90	kv6	
107-108	-	-	-	-		
108	K	20	582461,91	6061952,66	kv6	
108-109	-	-	-	-		
109	K	20	582503,35	6061942,38	kv6	
109-110	-	-	-	-		
110	K	20	582528,38	6062181,94	kv6	
110-111	-	-	-	-		
111	K	20	582515,57	6062283,81	kv6	
111-112	-	-	-	-		
112	K	20	582516,14	6062354,72	kv6	
112-113	-	-	-	-		
113	K	20	582519,17	6062387,38	kv6	
113-114	-	-	-	-		
114	K	20	582554,35	6062383,27	kv6	
114-115	-	-	-	-		
115	K	20	582683,00	6062369,69	kv6	
115-116	-	-	-	-		
116	K	20	582727,46	6062357,24	kv6	
116-117	-	-	-	-		
117	K	20	582766,34	6062338,13	kv6	
117-118	-	-	-	-		
118	K	20	582814,96	6062305,02	kv6	
118-119	-	-	-	-		
119	K	20	582867,87	6062261,41	kv6	
119-120	-	-	-	-		
120	K	20	582932,66	6062196,41	kv6	
120-121	-	-	-	-		
121	K	20	582981,31	6062156,73	kv6	
121-122	-	-	-	-		
122	K	20	583040,22	6062128,54	kv6	
122-123	-	-	-	-		
123	K	20	583090,69	6062116,95	kv6	
123-124	-	-	-	-		

124	K	20	583153,58	6062115,69	kv6	
124-125	-	-	-	-		
125	K	20	583220,38	6062128,50	kv6	
125-126	-	-	-	-		
126	K	20	583270,74	6062139,33	kv6	
126-127	-	-	-	-		
127	K	20	583310,94	6062152,86	kv6	
127-128	-	-	-	-		
128	K	20	583338,61	6062154,70	kv6	
128-129	-	-	-	-		
129	K	20	583363,47	6062172,12	kv6	
129-130	-	-	-	-		
130	K	20	583390,71	6062189,14	kv6	
130-131	-	-	-	-		
131	K	20	583387,53	6062193,98	kv6	
131-132	-	-	-	-		
132	K	20	583413,44	6062210,99	kv6	
132-133	-	-	-	-		
133	K	20	583415,11	6062208,45	kv6	
133-134	-	-	-	-		
134	K	20	583428,52	6062218,88	kv6	
134-135	-	-	-	-		
135	K	20	583470,45	6062270,92	kv6	
135-136	-	-	-	-		
136	K	20	583488,98	6062286,49	kv6	
136-137	-	-	-	-		
137	K	20	583518,22	6062332,05	kv6	
137-138	-	-	-	-		
138	K	20	583575,03	6062405,47	kv6	
138-139	-	-	-	-		
139	K	20	583583,54	6062415,50	kv6	
139-140	-	-	-	-		
140	K	20	583590,39	6062419,63	kv6	
140-141	-	-	-	-		
141	K	20	583601,55	6062431,35	kv6	
141-142	-	-	-	-		
142	K	20	583623,07	6062453,95	kv6	
142-143	-	-	-	-		
143	K	20	583639,66	6062470,59	kv6	
143-144	-	-	-	-		
144	K	20	583667,31	6062493,10	kv6	
144-145	-	-	-	-		

145	K	20	583678,33	6062501,27	kv6	
145-146	-	-	-	-		
146	K	20	583700,14	6062469,31	kv6	
146-147	-	-	-	-		
147	K	20	583720,75	6062439,09	kv6	
147-148	-	-	-	-		
148	K	20	583710,90	6062425,35	kv6	
148-149	-	-	-	-		
149	K	20	583704,24	6062415,06	kv6	
149-150	-	-	-	-		
150	K	20	583699,02	6062405,82	kv6	
150-151	-	-	-	-		
151	K	20	583695,48	6062391,97	kv6	
151-152	-	-	-	-		
152	K	20	583709,12	6062373,17	kv6	
152-1	-	-	-	-		

12.2. plotas yra:

3520855,00 kv. m

13. Vertybės apibrėžta apsaugos zona:

13.1. nustatytas**:

apsaugos nuo fizinio poveikio pozonis

vizualinės apsaugos pozonis

(pažymėti galima abu arba tik vieną)

13.2. apsaugos nuo fizinio poveikio pozonio:

13.2.1. ribos yra:

13.2.2. plotas yra:

0 kv. m

13.3. vizualinės apsaugos pozonio

13.3.1. ribos yra:

13.3.2. plotas yra:

0 kv. m

13.4. apsaugos zonos plotas yra:

13.5. [x] nustatyta, kad apsaugos zona nereikalinga***.

14. Dėl pripažinimo valstybės saugomu , Įsakymas, 2005-04-29, Nr. IV-190

(sprendimas, kuriuo objektas ar vietovė paskelbti ar inicijuoti skelbti saugomais****)

15. Šaltiniai ir literatūra (archyvinė medžiaga, tyrimų ataskaitos, publikacijos ir kt.):

- 15.1. BALINSKIS, Mykolas. Vilniaus miesto istorija. Vilnius, 2007.
- 15.2. BULHAKAS, Janas. Vilniaus barokas: 90 architektūros fotografijų, sukurtų 1912-1916 metais. Vilnius, 2003.
- 15.3. ČAPLINSKAS, Antanas Rimvydas. Vilniaus gatvės: istorija, vardynas, žemėlapiai. Vilnius, 2000.
- 15.4. ČAPLINSKAS, Antanas Rimvydas. Valdovų kelias Rudninkų gatvė. Vilnius, 2001.
- 15.5. ČAPLINSKAS, Antanas Rimvydas. Vilniaus gatvių istorija Valdovų kelias Didžioji gatvė. Vilnius, 2002.
- 15.6. ČAPLINSKAS, Antanas Rimvydas. Vilniaus gatvių istorija Šv. Jono, Dominikonų, Trakų gatvės. Vilnius, 2008.
- 15.7. DAUNORA, Zigmas Jonas; KIRVAITIENĖ, Salvinija; VYŠNIŪNAS, Algis. Vilniaus miesto vizualinio identiteto apsauga ir plėtros principai. Vilnius, 2004.
- 15.8. DRĖMA, Vladas. Vilniaus namai archyvų fonduose. T. 1-13. Vilnius, 1998-2007.
- 15.9. DRĖMA, Vladas. Dingęs Vilnius. Vilnius: Vaga, 1991.
- 15.10. DRĖMA, Vladas. Vilniaus bažnyčios: Iš Vlado Drėmos archyvų. Vilnius, 2008.
- 15.11. GRINIUS, Jonas. Vilniaus meno paminklai. Vilnius: Mokslo ir enciklopedijų leidykla, 1994.
- 15.12. JURKŠTAS, Vytautas. Senojo Vilniaus vandenys. Vilnius, 1990.
- 15.13. JURKŠTAS, Vytautas. Senamiesčių regeneracija. Architektūros harmonizavimo problema. Vilnius, 1994.
- 15.14. KATALYNAS, Kęstutis. Vilniaus plėtra XIV-XVII a. Vilnius, 2006.
- 15.15. KIRKORAS, Adomas Honoris. Pasivaikščiavimai po Vilnių ir jo apylinkes. Vilnius, 1991.
- 15.16. Kultūros vertybės pagrindinis dosjė: U1P, 16073, Vilniaus senamiestis / parengė E. Žilinskas, 1995. Kultūros paveldo centro paveldosaugos biblioteka.
- 15.17. Kultūros vertybės pagrindinio dosjė papildymas: U1P, 16073, Lietuvos Respublikos urbanistikos vertybės Vilniaus senamiesčio kultūros paminklo U1P sudėtis ir apimtis / parengė R. Prapiestienė, I. Kliobavičiūtė ir kt., 2002. KPC paveldosaugos biblioteka.
- 15.18. Kultūros vertybės pagrindinis dosjė: S884, Vilniaus kanalizacijos sistemos pirmasis fragmentas / parengė O. Stasiukaitienė, 2003, KPC paveldosaugos biblioteka.
- 15.19. Lietuvos architektūros istorija nuo seniausių laikų iki XVII a. vidurio, T 1. Vilnius, 1987.
- 15.20. Lietuvos architektūros istorija nuo XVII a. pradžios iki XIX a. vidurio, T 2. Vilnius, 1994.
- 15.21. Lietuvos kultūros paveldo įrašymo į UNESCO pasaulio kultūros ir gamtos paveldo sąrašą dokumentų rinkinys / parengė E. Žilinskas. 1994. KPC archyvas, f. 43, ap. 1, b. 9-14.
- 15.22. Lietuvos TSR istorijos ir kultūros paminklų sąvadas. T. 1: Vilnius. Vilnius, 1988.
- 15.23. Lietuvos Respublikos kultūros paminklo U1P Vilniaus senamiesčio apsaugos reglamentas. Vilnius, 2003. Prieiga per internetą : http://www.heritage.lt/vln_regl/index.htm [žiūrėta 2010-12-10]
- 15.24. LUKŠIONYTĖ-TOLVAIŠIENĖ, Nijolė. Istorizmas ir modernas Vilniaus architektūroje.
- 15.25. MATULYTĖ, Margarita. Vilniaus fotografija (1858-1915). Vilnius, 2001.
- 15.26. MIŠKINIS, Algimantas. Lietuvos urbanistika: istorija, dabartis, ateitis. Vilnius, 1991.
- 15.27. NAVICKIENĖ, Eglė. Nauja architektūra istorinėje aplinkoje: kūrimo patirtis. Vilnius, 2006.

- 15.28. PAKNYS, Mindaugas. Vilniaus miestas ir miestiečiai 1636 m.: namai, gyventojai, svečiai. Vilnius, 2006.
- 15.29. PRAPIESTIENĖ, Regina. Urbanizuoto kraštovaizdžio želdynų ekologinis vertinimas (Vilniaus Senamiesčio pavyzdžiu). Daktaro disertacija. Vilnius, 1999.
- 15.30. RACEVIČIENĖ, Aušra. Pietinio Vilniaus apvažiavimo istoriniai tyrimai. Vilnius, 1992, PRI, f. 5, b. 6389.
- 15.31. ŠAPOKA, Adolfas. Senasis Vilnius: Vilniaus miesto istorijos bruožai iki XVII a. pabaigos. Brooklyn, 1963.
- 15.32. TAURAS, Antanas. Vilniaus žaliųjų plotų vystymosi bruožai. Iš Valstybinės LTSR architektūros paminklų apsaugos inspekcijos metraščių. I tomas. Vilnius, 1958, p. 52-67.
- 15.33. Vilniaus istorijos metraščių. T. 1. Vilnius: Vilniaus pedagoginis universitetas, 2007.
- 15.34. Vilniaus architektūra / sudarė A. Jankevičienė. Vilnius, 1985.
- 15.35. Vilniaus miesto istorija nuo seniausių laikų iki spalio revoliucijos. Vilnius, 1968.
- 15.36. Vilniaus miesto istorijos dokumentai: Vilniaus miesto istorijos skaitinių chrestomatija / sudarė E. Manelis, R. Samavičius. Vilnius, 2003.
- 15.37. Vilniaus miesto bendrasis planas iki 2015 m. SĮ „Vilniaus planas“, 2006. Prieiga per internetą : <http://www.vilnius.lt/bplanas/> [žiūrėta 2010-12-16]
- 15.38. Vilnius. 1944: Jano ir Janušo Bulhakų fotografijų archyvas / sudarė M. Matulytė. Vilnius, 2009.
- 15.39. Vilniaus senamiesčio regeneracijos projektas. Tyrimai. Architektūriniai meniniai tyrimai. T. II / parengė V. Jurkštas. 1974. Vilniaus apskrities archyvas f. 5, b. 1039.
- 15.40. Vilniaus senamiesčio regeneracijos projektas 1-74 kvartalų pastatų architektūrinės istorinės evoliucijos žvalgybiniai tyrimai. 1973. Vilniaus aps. archyvas, f. 1019, ap. 11, b. 4388.
- 15.41. Vilniaus senamiesčio regeneracijos projektas (1988-1992). Samprata (konceptija) ir sklypų planas / parengė A. Gučas. 1995.
- 15.42. BARKUS, Arūnas; JANKAUSKAS, Rimantas; ir URBANAVIČIUS, Ugnius. Preliminarūs 2001 m. archeologinių kasinėjimų antropologinės medžiagos tyrimų rezultatai. Archeologiniai tyrinėjimai Lietuvoje 2001 metais. Vilnius, 2002, p. 281.
- 15.43. DAMINAITIS, Vidas. Tyrinėjimai Vilniuje, Bonifratų vienuolyne ir Mindaugo gatvėje. Archeologiniai tyrinėjimai Lietuvoje 2000 metais. Vilnius, 2002, p. 162-163.
- 15.44. DZIKAS, Liudas. Vilniaus senamiesčio raida archeologijos duomenimis (iki XVIII a.). Vilnius, 1990. Vilniaus aps. archyvas, f. 5, b. 5139, 5140.
- 15.45. GASPARAVIČIENĖ, S., GUDYNAITĖ, B.; ir KATALYNAS, Kęstutis. Vilniaus miesto gynybinės sienos archeologinių, istorinių ir architektūrinių tyrimų apibendrinimas. Atkarpa tarp Subačiaus vartų ir Apvaliojo bokšto. Vilnius, 1998. KPC paveldosaugos biblioteka, f. 39, ap. 1, b. 1395.
- 15.46. GASPARAVIČIENĖ, S., GUDYNAITĖ, B.; ir KATALYNAS, Kęstutis. Vilniaus miesto gynybinės sienos archeologinių, istorinių ir architektūrinių tyrimų apibendrinimas. Atkarpa tarp Apvaliojo bokšto ir Vilniaus vartų. Vilnius, 1998. KPC paveldosaugos biblioteka, f. 39, ap. 1, b. 1396.
- 15.47. GENDRĖNAS, Gediminas. Vilnius 1980-1981 m. 160 vietų Dailės instituto bendrabutis Latako g-vėje. Archeologinė mechanizuotų žemės darbų priežiūra. Lietuvos istorijos instituto rankraštynas, f. 1, b. 1606a.
- 15.48. GENDRĖNAS, Gediminas. Vilniuje, Užupio gatvės namų Nr. 2, 4 kiemuose kastos šiluminės trasos mechanizuotų žemės darbų archeologinės priežiūros ataskaita, 1982. KPC paveldosaugos biblioteka, f. 5, ap. 3, b. 527.
- 15.49. GIRLEVIČIUS, Linas. Archeologiniai tyrinėjimai ir žvalgymai Vilniuje, Totorių ir Šv. Mykolo gatvėse. Archeologiniai tyrinėjimai Lietuvoje 2001 metais. Vilnius, 2002, p. 181-183.
- 15.50. JONAITIS, Rytis. 2006-2007 m. tyrinėjimai Bokšto g. 6, Vilniuje. Archeologiniai tyrinėjimai Lietuvoje 2008 metais. Vilnius, 2009, p.149-157 (rastos XIV a. I puse – vid. datuojamos stačiatikių kapinės, priklausiusios Kristaus Gimimo cerkvei. Aptikta 60 palaidojimų).
- 15.51. JONAITIS, Rytis; ir KAPLŪNAITĖ, Irma. Tyrimai Vilniuje, sklype Bokšto gatvėje

6. Archeologiniai tyrinėjimai Lietuvoje 2009 metais. Vilnius, 2010, p. 137-140.
- 15.52. KATALYNAS, Kęstutis. Vilniaus plėtra XIV – XVII a. Vilnius, 2006.
- 15.53. KATALYNAS, Kęstutis. Vilnius XIII a. Mitai ir faktai. Kultūros paminklai. Vilnius, 2000, t. 6, p. 207-219
- 15.54. KATALYNAS, Kęstutis; ir VAITKEVIČIUS, Gediminas. Vilniaus miesto raida XIV-XVII amžiais. Baltų archeologija, 1995, Nr. 4 (7), p. 25-32.
- 15.55. KATALYNAS, Kęstutis; ir VAITKEVIČIUS, Gediminas. Vilniaus plėtra iki XV a. Kultūros paminklai. Vilnius, 2001, t. 8, p. 68-76.
- 15.56. KATALYNAS, Kęstutis; ir VAITKEVIČIUS, Gediminas. Vilniaus miesto centrinės dalies zonavimas archeologijos požiūriu. II etapas (miesto centro rytinės ir pietinės dalių zonavimas, bendros išvados). Vilnius, 1999. KPC paveldosaugos biblioteka, f. 39, ap. 1, b. 1400.
- 15.57. KATALYNAS, Kęstutis; ir VAITKEVIČIUS, Gediminas. Vilniaus miesto centrinės dalies zonavimas archeologijos požiūriu. II etapas (miesto centro rytinės ir pietinės dalių zonavimas, bendros išvados). Vilnius, 1999. KPC paveldosaugos biblioteka, f. 39, ap. 1, b. 1401 (pridėtas papildomas planas).
- 15.58. KATALYNAS, Kęstutis; ir VAITKEVIČIUS, Gediminas. Lietuvos Respublikos kultūros paminklo – Vilniaus senamiesčio (UIP) vertingų elementų ištyrimas ir analizė. Erdvinės struktūros įvertinimas, senamiesčio zonavimo archeologiniu požiūriu pasiūlymai. Vilnius, 2001. KPC paveldosaugos biblioteka, f. 39, ap. 1, b. 1406.
- 15.59. KATALYNAS, Kęstutis. Archeologinių žvalgymų Vilniuje 2001 m. ataskaita. Lietuvos istorijos institutas, f. 1, b. 3719. KPC paveldosaugos biblioteka, f. 39, ap. 1, b. 1000.
- 15.60. Kultūros vertybės pagrindinis dosjė: A1610K, Vilniaus senojo miesto vieta su priemiesčiais, 2000. KPC paveldosaugos biblioteka.
- 15.61. KVIZIKEVIČIUS, Linas; ir SARCEVIČIUS, Saulius. Žvalgomieji tyrinėjimai Bokšto g. 6. Archeologiniai tyrinėjimai 2005 metais, Vilnius, 2006, p. 352.
- 15.62. LUCHTANIENĖ, Daiva. Archeologiniai žvalgymai Totorių g. 25 Vilniuje 1999 metais. KPC paveldosaugos biblioteka, f. 39, ap. 1, b. 679.
- 15.63. LUCHTANIENĖ, Daiva. Archeologiniai žvalgymai Vilniaus senamiestyje (AR 5a, c) ir urbanistikos paminklo (UV69) teritorijoje 2001-ais metais. Ataskaita. KPC paveldosaugos biblioteka, f. 39, ap. 1, b. 1018.
- 15.64. RACEVIČIENĖ, Aušrelė. Vilniaus miesto urbanistinės ribos XVIII amžiaus pabaigoje. Vilnius, 1994. Tyrinėjimų ataskaita. KPC paveldosaugos biblioteka.
- 15.65. SARCEVIČIUS, Saulius. Vilniaus senamiesčio 73 kvartalo šiaurinės dalies raida naujausių archeologinių tyrimų duomenimis (I-asis darbų etapas). Vilnius, 1998. KPC paveldosaugos biblioteka, f. 39, ap. 1, b. 1398.
- 15.66. STANKUS, Jonas. Žvalgomieji archeologiniai tyrimai Vilniuje, Užupio g. Nr. 11. Archeologiniai tyrinėjimai Lietuvoje 2000 metais. Vilnius, 2002, p. 173-174.
- 15.67. VAICEKAUSKAS, ANDRIUS. Vilniaus senamiesčio 30 kvartalo raida naujausių archeologinių tyrinėjimų duomenimis (pirmasis darbų etapas). Vilnius, 1998. KPC paveldosaugos biblioteka, f. 39, ap. 1, b. 1397.
- 15.68. VAITKEVIČIUS, Gediminas. 1997 m. Vilniaus senamiesčio kultūrinio sluoksnio (AR5ac) ribų nustatymas pagal istorinę, kartografinę ir iki šiol vykdytų archeologinių tyrimų medžiagą. Ataskaita. Tomas 1. Vilnius, 1997. KPC paveldosaugos biblioteka, f. 39, ap. 1, b. 1313.
- 15.69. VAITKEVIČIUS, Gediminas. Ankstyvasis Vilnius: įrodomumo vingiai. Kultūros paminklai. Vilnius, 2000, T. 7, p. 174-184.
- 15.70. Vilniaus archeologijos atlasas: [Elektroninis išteklius]. Sudarytojai Vaitkevičius, G.; Valionienė O.; ir Sarcevičius, S. Vilnius, 2006.
- 15.71. ZABIELA, Gintautas. Laidosena pagoniškoje Lietuvoje. Lietuvos archeologija. Vilnius, 1998, t. 15, p. 358.
- 15.72. ŽUKOVSKIS, Robertas. Kapai Vilniuje, Liejyklos ir Subačiaus gatvėse. Archeologiniai tyrinėjimai Lietuvoje 2008 metais. Vilnius, 2009, p. 180-181.
- 15.73. ŽUKOVSKIS, Robertas. Tyrinėjimai Aguonų g. 10, Vilniuje. Archeologiniai

- tyrinėjimai Lietuvoje 2006 m. Vilnius, 2007, p. 178-179.
- 15.74. ŽUKOVSKIS, Robertas. Senkapio tyrimai Aguonų g. 10, Vilniuje. Archeologiniai tyrinėjimai Lietuvoje 2007 m. Vilnius, 2008, p. 209-212.
- 15.75. BALIULYTĖ, Indrė. Pastatas Vilniuje, Etmonų g. 3, Taikomieji istoriniai tyrimai, Vilnius, 2016. UAB "Senajo miesto architektai" archyvas;
- 15.76. ZILINSKAS, Robertas. Pastatas Etmonų g. 3, Vilniuje, Pastogės architektūriniai tyrimai, Vilnius, 2016. UAB "Senajo miesto architektai" archyvas;
- 15.77. BALIULYTĖ, Indrė; VILEIKIENĖ, Laima. Sklypas su pastatais Vilniuje, Sodų g. 6. Istorijos tyrimai. Vilnius, 2016;
- 15.78. ZILINSKAS, Robertas; RAČINSKAS, Ričardas. Pastatai Vilniaus senamiestyje 16073, Vilniaus senajo miesto vietoje su priemiesčiais 25504, Sodų g. 6. Architektūros tyrimai. Vilnius, 2016;
- 15.79. LADYGIENĖ, S. Pastatai Vilniuje, Žygimantų g. Nr. 12, 12A. Architektūriniai apmatavimai. Vilnius, 2008;
- 15.80. MATULYTĖ, Margarita. Vilniaus fotografija (1858-1915). Vilnius, 2001.
- 15.81. Nekilnojamojo daikto kadastro duomenų byla, Vilniaus m. sav., Vilniaus m., Žygimantų g. 12A. Vilnius, 2017;
- 15.82. Prieiga per internetą: <http://pilsudski.jcom.pl/index.php/wilno?i=1> [žiūrėta 2017-09-06];
- 15.83. Prieiga per internetą:
http://archiwum.rp.pl/artukul/843569_Doswiadczenie_biedy.html [žiūrėta 2017-09-06];
- 15.84. Prieiga per internetą: <http://kurierwilenski.lt/2015/01/23/wedrowki-ulicami-wilenskimi-na-zygmuntowskiej-legendarne-domy/> [žiūrėta 2017-09-06];
- 15.85. RACEVIČIENĖ, Aušrelė; BALIULYTĖ, Indrė. Žygimantų g. 12, 13 Vilniuje. Istorinės raidos analizė. Vilnius, 2008;
- 15.86. SPUDAS, V.; KAZLAUSKIENĖ, D.; VEŽEVIČIENĖ, V.; SAULYTIENĖ, V. Sklypas Žygimantų g. 12A, Vilnius. Vilniaus istorinė miesto dalis, Vilniaus senamiestis (16073) ir Vilniaus senajo miesto ir priemiesčių archeologinė vietovė (25504). Archeologinių tyrimų metu aptiktų statinių liekanų architektūros tyrimai. Vilnius, 2018;
- 15.87. VAILIONIS, Evaldas. Archeologinių žvalgomųjų tyrimų, vykdytų Vilniuje, Žygimantų g. 12, 12A, išvados. Vilnius, 2007;
- 15.88. VITKAUSKIENĖ, Birutė Rūta. Vilniaus pabūklų liejyklos teritorija (Puškarnia) XVI–XVIII a. šaltiniuose. Istoriniai tyrimai Prieiga per internetą:
<http://senas.istorija.lt/html/mts/mp2/scr/07.htm> [žiūrėta 2017-09-06];
- 15.89. ZILINSKAS, R.; ZILINSKAS, V. Pastatai Vilniaus senamiestyje 16073, Žygimantų g. 12. Žvalgomieji architektūros tyrimai. Vilnius, 2009;
- 15.90. ŽUKOVSKIS, Robertas. Archeologinių struktūrų (pamatų, rūsių, grindinių), aptiktų detaliųjų archeologinių tyrimų metu Žygimantų g. 12, 12A, Vilniuje, Vilniaus senajo miesto vietos su priemiesčiais (25504) teritorijoje 2018 m. įvertinimas;
- 15.91. BALIULYTĖ, Indrė. Sklypo Paupio g. 33, Vilniuje, istorinė apžvalga. Vilnius, 2019;
- 15.92. ŠALTENIS, Julius. Pastatas Vilniaus g. 29, Vilniuje. Statinys 2M2p. Konstrukcijų tyrimai ir būklės vertinimas. Dabartinė padėtis. Vilnius, 2018;
- 15.93. TRAPIKAS, Arvydas. Pastato Vilniaus g. 29, Vilniuje, kiemo korpuso 2M2p architektūriniai tyrimai. Vilnius, 2018.

16. Nekilnojamojo kultūros paveldo vertinimo tarybos aktas Lietuvos Respublikos administracinių bylų teisenos įstatymo nustatyta tvarka gali būti skundžiamas administraciniam teismui.

Taryba šiuo a k t u

- n u t a r i a, jog vertybei reikalinga teisinė apsauga.
- n u t a r i a, jog turi būti patikslinti Registre registruotos vertybės duomenys

16073

(kodas)

[] n u t a r i a, jog Registre registruotai vertybei tik apibrėžiama ar patikslinama apsaugos zona

(kodas)

[] n u t a r i a, jog vertybei apsauga netaikoma

PRIDEDAMA:

1. Priedas Nr. 1. Kultūros vertybių registro nekilnojamojo kultūros paveldo objektų, esančių Senamiesčio teritorijoje, sąrašas, 23 lap.;
2. Priedas Nr. 2. Senamiesčio teritorijoje esantys, vertingų savybių požymių turintys objektai, 209 lap.;
3. Priedas Nr. 3. Senamiesčio teritorijoje esantys kiti objektai, 137 lap.;
4. Apibrėžtų teritorijos ribų planas, 69 lap.;
5. Fotofiksacija, 1099 nuotraukos, 1099 lap.;
6. Priedas Nr. 4. Panoramos, 13 lap.;
7. Priedas Nr. 5. Siluetai, 3 lap.;
8. Priedas Nr. 6. Perspektyvos, 24 lap.;
9. Ikonografinė medžiaga, 128 lap.;
10. Brėžiniai, 54 lap.;
11. „Paminklų sąvado“ kopija, p. 55-69, 15 lap.;
12. Užstatymų tipų aprašas, 4 lap.;
13. Priedas Nr. 8. Senamiesčio teritorijoje esančios funkcinės įrangos – inžinerinių tinklų šulinių dangčių – sąrašas su fotofiksacija, 156 lap.;
14. Priedas Nr. 9. Namų Žygimantų g. 12, 12A, Vilniuje, inventoriniai planai ir architektūriniai apmatavimai, 34 lap.;
15. Priedas Nr. 10. 2018 m. detaliųjų archeologinių tyrimų bei jų metu aptiktų pastatų liekanų architektūros tyrimų Žygimantų g. 12, 12A, Vilniuje, Vilniaus senamiestyje (16073), Vilniaus senojo miesto vietos su priemiesčiais (25504) teritorijoje, fotofiksacija, 21 lap.;
16. Priedas Nr. 11. Namų, vėliau - jų liekanų Žygimantų g. 12, 12A, Vilniuje, istorinės-stilistinės kartogramos, 9 lap.;
17. Priedas Nr. 12. Sklypo ir namų Žygimantų g. 12, 12A, Vilniuje, istorinė pažyma, 1 lap.;
18. Priedas Nr. 13. Pastato Vilniaus g. 29, Vilniuje, stilistinės kartogramos, fotofiksacija, 6 lap.

Pirmininkas

Romas Pakalnis

PASTABOS

* Pildoma, kai Taryba nutaria, jog Registre registruotai vertybei tik apibrėžiama ar patikslinama apsaugos zona

** Kultūros paveldo objekto apsaugos zonos ribos nustatomos paskelbtam ar inicijuotam skelbti saugomu objektui. Jeigu objektas inicijuotas skelbti saugomu, nustatytos apsaugos zonos ribos įsigalioja objektą paskelbus saugomu

*** Kultūros paveldo objekto apsaugos zonos ir jos pozonių ribos nenustatomos, jei jis yra draustinyje ar rezervate, taip pat nepaskelbtam saugomu ar neinicijuotam skelbti saugomu objektui bei Kultūros paveldo objektų ir vietovių apsaugos zonų nustatymo taisyklių nustatytais atvejais

**** Pildoma, kai kultūros paveldo objektas ar vietovė yra paskelbti saugomais ar inicijuoti skelbti saugomais

Unikalus objekto kodas 25504

Pilnas pavadinimas Vilniaus senojo miesto ir priemiesčių archeologinė vietovė

- **Adresas** Vilniaus miesto sav., Vilniaus m.,
- **Įregistravimo registre data** 2001-02-09
- **Statusas** Valstybės saugomas
- **Objekto reikšmingumo lygmuo yra** Nacionalinis
- **Rūšis** Nekilnojamas
- **Teritorijos**
 - **KVR objektas:** 6199895.00 kv. m
- **Vertybė pagal sandarą** Vietovė
- **Vietovėje yra** Žr. TRP 14-17.
- **Seni kodai**
 - **Kodas registre iki 2005.04.19:** A1610K
- **Amžius** XIV-XVIII a. po Kr.
- **Vertingųjų savybių pobūdis**
 - Archeologinis (lemiantis reikšmingumą);
 - Istorinis (lemiantis reikšmingumą svarbus);
 - Kraštovaizdžio;
 - Memorialinis (lemiantis reikšmingumą svarbus);
 - Mitologinis (lemiantis reikšmingumą svarbus);
- **Vertingosios savybės**
 - 2.1.6. vietovei reikšmingo buvusio užstatymo (statinių grupių, kompleksų, ansamblių ir pan.) ar atskirų jo dalių (atskirų statinių) vietos - **kultūrinis sluoksnis** (Vilniaus senojo miesto su priemiesčiais archeologinėje vietovėje yra susiformavęs įvairaus sodrumo ir storio - kai kur virš 6 m, dažnai kelių horizontų, kultūrinis sluoksnis su medžio ir mūro statinių liekanomis, griuvenomis, grindiniais ir su archeologiniais radiniais; sluoksnis daugelyje vietų apardytas ar net sunaikintas įvairių žemės ir statybos darbų metu, dalis ištirta įvairių XX a. antros pusės ir XXI a. pradžios archeologinių tyrinėjimų metu; -; 2018 m.) **pamatų fragmentai Klaipėdos g. 7A** (mūras akmenų ir plytų; apgriuvęs; -; 2018 m.); **pamato fragmentas Vilniaus g. 41** (arkinis plytų mūro pamatas; apgriuvęs; -; 2018 m.); **gynybinės sienos fragmentas Pylimo g. 36/Ligoninės g. 2** (siena plytų mūro; apgriuvusi; FF Nr. 24, 25; 2018 m.); **XVI a. koklių degimo krosnys Mykolo g. 8 namo rūsyje** (krosnys plytų mūro; gerokai apgriuvusios, išlikusios fragmentiškai, dabar eksponuojamos; -; 1994 m., 2018 m.); **XVII a. ir XVIII a. pastatų liekanos Lydos g. ir Kėdainių g. kampe - Pylimo g. 30 ir Lydos g. 2** (akmenų ir plytų mūrai; gerokai apgriuve, išlikusios atskiros dalys, dabar liekanos įjungtos į naują pastatą; FF Nr. 29, 30; 2016 m., 2018 m.); **XVII-XVIII a. pramoninės degimo krosnies liekanos, esančios A. Juozapavičiaus - Rinktinės gatvių sankryžoje** (krosnis plytų mūro; gerokai apgriuvusi; FF Nr. 21-23; 2008 m., 2018 m.); **XVI-XVII a. koklių degimo krosnys Malūnų g. 4, 6** (krosnis plytų mūro; gerokai apgriuvusios, išlikusios fragmentiškai; FF Nr. 26-28; 2004 m., 2018 m.); **XVI-XVII a. pr. plytų degimo krosnis prie Gedimino pr. ir Jogailos g. sankryžos, ties Gedimino pr. 20** (krosnis plytų mūro; gerokai apgriuvusi, dabar vėl užpilta žemėmis ir užklota gatvės danga; -; 2004 m., 2018 m.); **dvi XVI-XVII a. pr. plytų degimo krosnys Gedimino pr. namo Nr. 23, buv. „Neringos“ kavinės kieme ir jos rūsyje** (krosnis plytų mūro; gerokai apgriuve, dabar siūloma jas išsaugoti ir užkonservuoti; -; 2018 m.) **XVI a. datuojamo rūšio fragmentas Šv. Mikalojaus g. 9 sklypo ŠV dalyje** (rūsysis akmenų ir plytų mūro; dalis rūšio nugriuvusi; -; 2018 m.); **XVII-XVIII a. rūšio fragmentas Raugyklos g. 3 sklype** (rūsysis akmenų ir plytų mūro; dalis rūšio nugriuvusi; -; 2018 m.); **XVII a. pab.-XVIII a. plytų ir čerpių degimo krosnis Krivulės g. 9 sklype** (krosnis gelsvų plytų ir nedidelio kiekio akmenų, rištų molingu skiediniu mūro, su trimis pakuromis, apie 10 m bendro ilgio ir 6, 1 m pločio; apgriuvusi, numatoma eksponuoti; -; 2017 m., 2019 m.); **XVIII a. II p. datuojamas rūšis Dominikonų g. 9 sklype** (rūsysis lauko akmenų, rištų kalkių skiediniu, mūro, 5x6,75 m dydžio; arkinės nišos ir įėjimas dalinai performuoti - XIX a. II p. ir XX a. I p. jie sumūryti iš geltonų ir rausvų

plytų; -; 2018 m., 2019 m.); **kapai** (griautiniai XIV-XVI a. kapai su įkapėmis ir be jų sklype Bokšto g. 6 ir Latako g.; 1981 m., 2005 m., 2008-2010 m. ištirta apie 400 palaidojimų, galėjusių priklausyti Kristaus Gimimo cerkvės kapinėms; -; 2018 m.); **kapai** (griautiniai kapai sklype Subačiaus g. 9; kapai apardyti statybų metu, 2008 m. aptikti 2 palaidojimai, galėję priklausyti Šv. Dvasios cerkvės kapinėms; -; 2018 m.); **kapai** (griautiniai XV-XVI a. kapai su įkapėmis ir be jų sklype Aguonų g. 10; daug kapų suardyta statant staklių gamyklą „Komunaras“, virš 200 palaidojimų ištirta 2006-2007 m.; -; 2018 m.); **kapai** (griautiniai kapai su įkapėmis ir be jų sklype Liejyklos g. 4; dalis kapų sunaikinta statybų ir įvairių žemės kasimo darbų metu, dalis sveikų ir suardytų kapų, priklausiusių Vilniaus evangelikų pirmosioms kapinėms, čia veikusioms XVI a. vid.-XIX a. pr., ištirta 2008 m. ir 2013-2014 m.; -; 2018 m.); **kapai** (XVIII a. pab. - XIX a. pr. griautiniai kapai sklype Mindaugo 14, 16; 2000 m. ištirta apie 70 palaidojimų; -; 2018 m.); **kapai** (griautiniai kapai sklype Totorių 25; 1999 ir 2001 m. aptikti žmonių kaulai iš suardytų kapų, galėję priklausyti Šv. Ignoto bažnyčios kapinėms; -; 2018 m.); **kapai** (griautiniai kapai sklype Užupio g. 11; kapai suardyti statybų metu, 2000-2001 m. aptikti keli suardyti palaidojimai, greičiausiai iš XVII a. čia buvusių augustinų bažnyčios kapinių; -; 2018 m.); **kapai** (griautiniai kapai sklypuose Užupio g. 2 ir 4; 1982 m. aptiktas vaiko palaidojimas ir pavieniai žmonių kaulai, kurie galėjo priklausyti XVII a. sunykusios Šv. Petro ir Povilo cerkvės kapinėms; -; 2018 m.); **kapai** (griautiniai kapai Užupio pėsčiųjų tako vietoje; 2001 m. aptikti keli suardyti palaidojimai, galėję priklausyti Šv. Baltramiejaus bažnyčios kapinėms; -; 2018 m.); **kapai** (XVI-XVII a. griautiniai žmonių kapai su įkapėmis ir be jų sklype Čiurlionio g. 3 ir jo aplinkoje; dalis kapų apardyti įvairių žemės kasimo darbų metu 2005 m., 80 kapų ar jų liekanų ištirta 2007-2008 m.; -; 2008 m., 2018 m.); **kapai** (XVIII-XIX a. žmonių kapai sklype Algirdo g. 48; 2005 m. ištirti 6 suardyti kapai; -; 2005 m., 2018 m.); **kapai** (XVII a. griautiniai žmonių kapai su įkapėmis ir be jų prie Polocko g. ir Kreivojo skg. sankirtos; dalis kapų, priklausiusių 1596 m. naujai susiformavusiai stačiatikių Šv. Dvasios cerkvei ir vienuolynui bei vadinamam Popinės priemiesčiui, kurių dauguma buvo apardyti ar suardyti, dalis ištirta 1999 m.; -; 2000 m., 2018 m.); **kapai** (XVI-XIX a. pr. griautiniai žmonių kapai su įkapėmis ir be jų, laidoti karstuose ar be jų, vietomis dviem lygiais, Šv. Stepono g. 41, Šv. Stepono bažnyčios šventoriuje; dalis kapų apardyta vykdant įvairius žemės judinimo darbus, 159 sveiki ir suardyti kapai ištirti 1993 m., 2008 m. ir 2016 m.; -; 2018 m.); **kapai** (griautiniai žmonių kapai A. Stulginskio ir A. Smetonos g. sankryžoje; kapai suardyti žemės kasimo darbų metu; -; 1948 m., 2018 m.); **kapai** (griautiniai žmonių kapai sklype Algirdo g. 1-3; dalis kapų sunaikinta žemės kasimo darbų metu; -; 1948 m., 2018 m.);

- 2.1.7. gamtiniai elementai - **reljefas** (Vilniaus senojo miesto ir priemiesčių archeologinės vietovės reljefas yra ir Vilniaus senamiesčio-1673, U1P, UR 1, Vilniaus miesto istorinių dalių, vad. Antakalniū-16084, UV 70, Naujamiesčiu-33653, UV 70, Rusų kolonija-16077, UV 62, UV 70 ir Žvėrynu-33652, UV 70, vertingoji savybė; -; FF Nr. 1-20; TRP; 2018 m.);
- 4. Artimiausios kultūros paveldo objekto teritoriją ar vietovę supančios aplinkos kultūrinio kraštovaizdžio vertingosios savybės - **Vilniaus senojo miesto su priemiesčiais archeologinė vietovė patenka į Vilniaus Senamiesčio - 16073, U1P, UR 1 ir Vilniaus miesto istorinių dalių, vad. Naujamiesčiu - 33653, UV 70, Antakalniū - 16084, UV 70, Rusų kolonija - 16077, UV 62, UV 70 ir Žvėrynu - 33652, UV 70, teritorijas** (-; -; TRP; 2018 m.);
- 5. Faktai apie svarbius visuomenės, kultūros ir valstybės istorijos įvykius, tautosakos šaltinius, kurie susiję su objektais ar vietovėmis - **Vilnius (Vilnia) pirmą kartą rašytiniuose šaltiniuose paminėtas 1323 m., kaip Lietuvos didžiosios kunigaikštystės sostinė. Lietuvos didžiojo kunigaikščio Gedimino valdymo metu, išplėtus miestiečių teises, atsirado daugiau pirklių ir amatininkų. Be lietuvių Vilniuje apsigyveno vokiečių, atvykusių Gedimino kvietimu ir įsikūrusių miesto P pakraštyje tarp Trakų ir Rūdninkų kelių, dabartinės Vokiečių gatvės rajone, rusėnų ir kitų stačiatikių, gyvenusių į R nuo Medininkų kelio, totorių, apsigyvenusių 1341 m. į V nuo miesto, dabartinės Totorių gatvės rajone, ir kt. 1387 m. Lenkijos karalius ir Lietuvos didysis kunigaikštis Jogaila savo privilegija suteikė Vilniui Magdeburgo teises. Didesnė miesto dalis priklausė magistratui, kita - piliai ir vyskupui. Tais pačiais, 1387 m., Lietuvoje įvedus krikščionybę, pradėta masiškai krikštyti miestiečius, Vilniuje pastatyta Šv. Stanislovo katedra, Šv. Jono parapijinė bažnyčia, Šv. Pranciškaus vienuolynas ir bažnyčia. Mieste XIV a. susiformavo dvi turgaus aikštės: prie vieno iš pagrindinių kelių, kelio į Rūdninkus atsišakojimo - pirmoji, senesnė, kurioje įvedus krikščionybę buvo pastatyta parapijinė Šv. Jono bažnyčia, ir antroji - Rotušės, į kurią suėjo kelios svarbiausios gatvės. Tuo miesto XIV a. antros pusės radialinis užstatymas įgijo savitą dviejų kompozicinių mazgų pavidalą. XIV a. mieste buvo pastatyti pirmieji mūriniai gotikiniai gyvenamieji ir kulto pastatai. Tolesnį miesto vystymąsi įtakojo kryžiuočių puldinėjimai: 1365 m. Vilnių pirmą kartą pasiekė ir apsiūtė Vokiečių ordinas, kuris Vilnių puolė dar ir 1383, 1390, 1394, 1402 m. Tačiau iki XV a. pradžios Vilnius padidėjo, užstatymas tankėjo, pradėjo formuotis kvartalai. Miesto augimo sąlygos pagerėjo nuo XV a., miesto branduolys išsiplėtė į P, PR, ir V, o palei Polocko kelią išaugo ir išsiplėtė Užupio priemiestis. 1419 m. Vilniaus miestą, Aukštutinę ir Žemutinę piliis nusiaubė gaisras, sudegė Katedra. 1433 m. Livonijos ordino kariuomenė puolė Lietuvą ir dvi savaites buvo apgulusi Vilnių. Vilniaus ūkis pagyvėjo Žygimantui Kęstutaičiui 1432 m. išplėtus miestiečių teises, o Kazimierui 1444 m., 1448 m. ir 1451 m. jas sulyginus su Krokuvos miestiečių teisėmis. Atstatant miestą po 1471 m. gaisro pastatyta nemažai mūro statinių, jų kompleksų, didėjo užstatymo tankumas,**

atsirado naujų gatvių. 1503 m. pirmą kartą minimi Vilniaus rotušės rūmai, tais pačiais metais pradėta ir Vilniaus miesto mūrinės gynybinės sienos su penkeriais vartais statyba, kuri baigta 1522 m. Tada ji buvo 2,9 km ilgio ir juosė tankiausiai gyvenamą miesto dalį. Ją statant buvo nugriauta nemažai pastatų, pasikeitė kai kurių gatvių trasos, atsirado naujų kvartalų, susiformavo miestas (gynybinės sienos ribose) ir priemiesčiai (už sienos). 1530 m. miestą nusiaubė gaisrai, po kurių atstatytame mieste jau buvo trys prekybinės aikštės: Žuvų, Arklių ir trečioji - netoli Arklių turgaus, o už Rūdninkų vartų - Galvijų turgaus aikštė. Pagal tyrimų duomenis XVI a. antroje pusėje Vilniuje stovėjo virš 280 mūrinių pastatų. 1610 m. gaisras nuniokojo daug vertingų pastatų ir jų kompleksų. Atstačius miestą, XVII a. viduryje iš esmės susiklostė dabartinis senamiesčio planas. Vilnių gaisrai siaubė ir vėliau - 1649, 1668, 1707, 1748, 1749 m. XVI a. pradžioje, Vilniaus miesto branduolį aptvėrus gynybine siena, kurioje ilgainiui buvo jau dešimt vartų, galutinai nusistovėjo miesto ir priemiesčių sąvokos. Jie atsiskyrė ir teisiškai: tik miesto gyventojai priklausė magistrato valdžiai, o be to jie turėjo nutraukti ryšius su žemdirbyste ir gyvulininkyste. Priemiesčiai išsidėstė aplink senamiestį palei magistralinius kelius, jungiančius miestą su apylinkėmis. Jie gana skyrėsi nuo centro kalvotu paviršiumi, turtingesniu reljefu, dažnai ir topografiškai aukštesne padėtimi. Priemiesčių magistralinės gatvės buvo apstatytos daugiausia nedideliais amatininkų ir darbininkų nameliais, ar smulkių bajorų bei valdininkų dvareliais. Atokiau nuo gatvių stovėjo didikų rūmų su parkais kompleksai, ar didesni vienuolynų ir bažnyčių ansambliai. Vilnios vanduo buvo racionaliai naudojamas įvairių malūnų ratams sukti. Jau XV a. pradžioje palei kelią į Polocką išaugo ir išsiplėtė Užupio priemiestis, istoriniuose šaltiniuose minimas nuo XV a. drauge su bernardinų vienuolyno įkūrimu. Jis žymus savo dirbtuvėmis, malūnais, čia buvo dvi plytinės. Sklypus ir kiemus Užupyje turėjo Oginskiai, Sapiegos, Kiškos, Kurbskiai, Svirskiai ir kiti didikai. Užupyje gyveno daugiausia amatininkai, ypač audėjai. Iš Užupio ėjo kelias į Antakalnį ir Rokantiškių dvarą bei Polocką. Užupyje 1498-1864 m. buvo bernardinų tretininkų vienuolynas, XVII a. pirmoje pusėje stovėjo Šv. Petro cerkvė. Jame esanti Šv. Baltramiejaus bažnytelė pastatyta 1788 m. vietoje medinės, statytos 1644 m. Prie kelio į Medininkus išaugo Aušros vartų (Rasų) priemiestis, irgi minimas jau XV a. 1432 m. Žygimantas Kęstutaitis leido stačiatikiams įkurtose kapinėse pastatyti cerkvę. Lapų skersgatvio rajone, buvusios aikštės P pusėje, stovėjo Šv. Nikodemo ir Juozapo bažnyčia, įsteigta 1625 m. kartu su špitole. 1695 m. priemiestyje statyti Misionierių bažnyčia ir vienuolynas (susiformavo XVIII a.), o XVII-XVIIIa. - Vizitiečių bažnyčia ir vienuolynas. Antakalnis ir Lukiškės daugiausia buvo didikų rezidencijos. Antakalnis visiškai susiformavo XV a. ir Neries pirmąją ir antrąją terasomis prieš srovę tęsėsi nuo Vilnios žiočių beveik iki Valakupių. Jis apėmė ir dalį Altarijos (dabartinio Kalnų parko). Pro Antakalnį ėjo kelias į Nemenčinę ir toliau į Šiaurę. Antakalnio pradžioje, už tilto per Vilnią XVI a. stovėjo didikų Kiškų rūmai, kurių vietoje M. Šluška 1700 m. pastatė dabar tebestovinčius rūmus. Ant kalvos, vadintos Tauro kalnu, netoli sudegintos Šv. Petro bažnyčios, 1668-1684 m. pastatyta dabartinė Šv. Petro ir Povilo bažnyčia. Šalia šios bažnyčios ir Laterano kanauninkų vienuolyno, buvusio dvaro vietoje J. K. Sapiega pastatė naujus rūmus, kurie dabar restauruojami, o į Š nuo jų - Trinitorių bažnyčia. Lukiškių priemiestyje (Totorių Lukiškėse), palei Neries kairiąją krantą, gyveno Vytauto 1394-1397 m. atvežti totoriai. Totorių Lukiškių V kampe, ties Neries vingiu, stovėjo totorių mečetė, o prie jos buvo kapinės. XVI a. Lukiškėse pastatyta pirmoji Šv. Jurgio, bažnyčia. Aplink šią bažnyčią ir karmelitų vienuolyną išsidėstė Lukiškių R dalis dėl XVI a. čia buvusios patrankų liejyklos, vadinta Puškarnė. Puškarnėje jau XVI a. buvo Radvilų rezidencija, XVII a. - lentpjūvė ir trijų ratų malūnas. Paplavų priemiestis nuo XVI a. kūrėsi į R nuo miesto, palei Vilnią. Čia formavosi pirmasis Vilniaus pramonės centras: stovėjo daug įvairių malūnų, gyveno darbininkai ir meistrai. Rūdninkų priemiestis XVI a. susiformavo išilgai kelio į Rūdninkus, į aukštumą įsirežusioje raguvoje, ir dar toliau į pietvakarius. Šiame priemiestyje 1600-1612 m. maro atminimui pastatyta Šv. Stepono bažnyčia su špitole. Trakų priemiestis kūrėsi į V nuo miesto Trakų vartų, palei į aukštumą kylantį kelią į Trakus, o Vilniaus vartų priemiestis - į Š nuo Vilniaus vartų, Neries kairiojo kranto antros terasos viršuje ir šlaite, palei kelią link dabartinio Žaliojo tilto. Šnipiškės minimos nuo XVI a. Dalis šio priemiesčio priklausė didikui Valavičiui, kuris ją perleido L. Sapiegai. Šnipiškių priemiestyje buvo pagaminama daugiausia plytų ir kalkių miesto statyboms, čia buvo molio ir kalkakmenių kasyklos. Magistratas Šnipiškėse pirkė žemę rūmų, skirtų užsienio valstybių pasiuntiniams apgyvendinti, statybai. Žvejų (Ribokų) priemiestis atsiskyrė iš Šnipiškių priemiesčio. 1534 m. Vilniaus kanauninkas V. Protasevičius Žvejuose, priešais pilį, pirkė sklypus vasaros rezidencijai pasistatyti, čia norėjo įsikurti jėzuitai, buvo įrengti prekių sandėliai. 1576-1581 m. Kelne išleistame Georgo Brauno didžiųjų pasaulio miestų atlase paskelbtas pirmasis iki šiol žinomas Vilniaus miesto planas, rodantis Vilnių buvusį jau dideliu miestu, o 1613 m. Amsterdame išleistame Lietuvos žemėlapyje Vilnius kartu su priemiesčiais aprašomas kaip didelis ir garsus miestas. 1655 m. Vilnių užėmė Rusijos kariuomenė, pirmą kartą istorijoje miestas buvo okupuotas. 1661 m. LDK kariuomenė išvadavo Vilnių. 1794 m. Vilniaus rotušės aikštėje paskelbtas sukilėlių prieš Rusiją pasirašytas sukilimo aktas ir sudaryta sukilėlių vyriausybė. 1795 m., sukilimui pralaimėjus, Abiejų Tautų Respublika likviduojama ir Lietuva prijungiama prie Rusijos, Vilnius tampa gubernijos miestu. 1800-1805 m. nugriaunama didžioji dalis miesto sienos, jos bokštai, vartai, išskyrus Medininkų arba Aušros. (žr. 15.6, 15.7, 15.15-15.18, 15.24, 15.52, 15.64-15.66, 15.709, 15.71, 15.81-15.83, 15.100, 15.102, 15.104, 15.106-15.108, 15.126, 15.127,

15.151, 15.181, 15.182, 15.206, 15.212, 15.240, 15.241); Apie Vilnių yra daug padavimų. Vienas iš jų, kuriame kalbama apie Vilniaus įkūrimą, yra apie tai, kad Gediminas medžioklės metu apsinakvojęs Šventaragio slėnyje ir susapnavęs ant kalno stovintį didžiulį geležinį vilką ir staigiantį tarytum šimtas vilkų. Vyriausias žynys Lizdeika Gediminui išaiškines, kad šis geležinis vilkas reiškia, jog toje vietoje turi būti pastatyta neįveikiama pilis ir sostinės miestas, o jo staugimas - tai, kad miesto garbė sklis visame pasaulyje. Gediminui patiko toks aiškinimas ir jis tuoj ėmė statyti ant kalno pilį, apjuostą tvirta mūro siena ir, įkurdinęs miestą, perkėlė savo sostinę iš Trakų į Vilnių. Yra padavimas, kad už miesto sienos, šalia Subačiaus vartų, požemiuose, gyvenęs sparnuotas siaubūnas baziliskas, kuris savo žvilgsniu nužudydavęs prisiartinusius žmones, o jo niekas nukauti negalėjo. Tačiau kartą atsiradęs gudrus jaunuolis, kuris prisiartinęs prie bazilisko nešinas veidrodžiu, į kurį pažvelgęs pats baziliskas krito negyvas nuo savo žvilgsnio atspindžio (žr. 15.81, 15.83, 15. 207, 15.213).

Dokumentai

KVAD direktoriaus įsakymas; 2001-02-09; Nr: 044 ;

Dėl pripažinimo valstybės saugomu; 2005-04-29; Nr: IV-190;

Dėl krosnies liekanų pripažinimo vertingąja savybe; 2008-10-23; Nr: VT-77;

Dėl apsaugos specialiojo plano patvirtinimo; 2010-02-19; Nr: IV-111; Specialusis planas

Dėl gynybinės sienos fragmento pripažinimo vertingąja savybe; 2015-06-30; Nr: VT4-19; Žvalgomųjų archeologinių tyrimų Pylimo g. 36/Ligoninės g. 2 Vilniuje tarpiniai rezultatai

Dėl koklių degimo krosnies liekanų pripažinimo vertingąja savybe; 2015-12-01; Nr: VT4-29; Pažyma

Dėl duomenų patikslinimo; 2018-07-03; Nr: KPD-VL-1301; TRP14 TRP11 TRP15 TRP16 TRP5 TRP13 TRP4 TRP3 TRP7 TRP8 Planas-2 TRP2 Aktas KPD-VL-1301.pdf TRP12 TRP17 TRP10 TRP1 TRP6 TRP9 Planas-1

Dėl duomenų patikslinimo; 2019-04-09; Nr: KPD-VL-1301/1; Registravimo Registre data: 2019-04-17; Aktas KPD-VL-13011.pdf

Šaltiniai ir medžiagos

1. ALEKSANDRAVIČIUS, S. Bazilijonų g., Vilniaus m., Vilniaus senojo miesto vietoje su priemiesčiais (u.k.25504), 2011 m. vykdytų detaliųjų archeologinių tyrimų ataskaita. Vilnius, 2012. Kultūros paveldo centro paveldosaugos biblioteka. f. 39, ap. 1, b. 3496.
2. ALEKSANDRAVIČIUS, S. Vilniaus senojo miesto vietos su priemiesčiais (25504), Vilniaus senamiesčio (16073) teritorijoje, Vilniaus m. sav., Vilniaus m., Krivių g. 24, 2014 m. vykdytų archeologinių žvalgymų ataskaita. Vilnius, 2015. Kultūros paveldo centro paveldosaugos biblioteka. f. 39, ap. 1, b. 4552.
3. ALEKSANDRAVIČIUS, S. Vilniaus g. 41, Vilniaus mieste, 2011 metais vykdytų detaliųjų archeologinių tyrinėjimų ataskaita. Vilnius 2013. Kultūros paveldo centro paveldosaugos biblioteka. f. 39, ap. 1, b. 3607.
4. ANTROPIKATĖ, Diana. Didžioji gatvė 32. Archeologiniai tyrinėjimai Lietuvoje 2015 metais. Vilnius, 2016, p. 303-311.
5. Archeologinių ataskaitų suvestinė ir rodyklės 1997-2001 m. Sudarytoja Džiuljeta Anušauskienė. Vilnius, 2003.
6. BALINSKIS, Mykolas. Vilniaus miesto istorija. Vilnius, 2007.
7. BALIŃSKI, Michał. Historia miasta Wilna. Warszawa, 1842.
8. BALIULYTĖ, Indrė; VILEIKIENĖ, Laima. Sklypas su pastatais Vilniuje, Sodų g. 6. Istorijos tyrimai. Vilnius, 2016;
9. BARKUS, Arūnas; JANKAUSKAS, Rimantas; ir URBANA VIČIUS, Ugnius. Preliminarūs 2001 m. archeologinių kasinėjimų antropologinės medžiagos tyrimų rezultatai. Archeologiniai tyrinėjimai Lietuvoje 2001 metais. Vilnius, 2002, p. 281.
10. BAUBONIS, Zenonas. Vilniaus senojo miesto vietos teritorijos šiaurinės ribos tikslinimas. Neries upės povandeninių archeologinių tyrimų ataskaita. 2000. Kultūros paveldo centro paveldosaugos biblioteka, F39, ap. 1, b. 842.
11. BAUBONIS, Zenonas. Vilniaus senamiesčio (16073) ir Senojo miesto vietos su priemiesčiais (25504) teritorijų Vokiečių g. 13A (Vilniaus Didžiosios sinagogos liekanų), Vilniaus m. sav., Vilniaus m. 2011 m. žvalgomųjų archeologinių tyrimų ataskaita. Vilnius, 2016.
12. BUTĖNAS, Eugenijus. Senkapis Vilniuje, Čiurlionio g. 3. Archeologiniai tyrinėjimai Lietuvoje 2007 metais. Vilnius, 2008, p. 201-202
13. BUTĖNAS, Eugenijus. Vilniaus senojo miesto vietos (2951) Universiteto ir Šventaragio g. archeologinių tyrinėjimų 2009 metais ataskaita. Kultūros paveldo centro paveldosaugos biblioteka, f. 39, ap. 1, b. 3013.
14. BUTĖNAS, Eugenijus. Vilniaus senojo miesto vietos su priemiesčiais (25504), Vilniaus senamiesčio (16073) teritorijos Liejyklos g. 4-24 2013/ 2014 m. detaliųjų archeologinių tyrimų ataskaita. Kultūros paveldo centro paveldosaugos biblioteka, f. 39, ap. 1, b. 4554. 15. ČAPLINSKAS, Antanas Rimvydas. Vilniaus gatvės: istorija, vardynas, žemėlapiai. Vilnius, 2000. 16. ČAPLINSKAS, Antanas Rimvydas. Valdovų kelias: Rūdninkų gatvė. Vilnius, 2001.
17. ČAPLINSKAS, Antanas Rimvydas. Vilniaus gatvių istorija: Valdovų kelias Didžioji gatvė. Vilnius, 2002.
18. ČAPLINSKAS, Antanas Rimvydas. Vilniaus gatvių istorija: Šv. Jono, Dominikonų, Trakų gatvės. Vilnius, 2008.
19. ČERNIAUSKAS, Mykolas. Vilniaus kalnelio Dzeržinskio-Ukmergės gatvių sankryžoje stebėjimai – tyrinėjimai. Šiauliai 1952. Lietuvos istorijos instituto rankraštynas, f. 1, b. 13.
20. DAMINAITIS, Vidas. 1997 m. gegužės mėn. Vilniuje, Didžioji gt. Nr. 14 vykdytų žvalgomųjų archeologinių tyrimų ataskaita. Kultūros paveldo centro paveldosaugos biblioteka, f. 39, ap. 1, b. 171.
21. DAMINAITIS, Vidas. Tyrinėjimai Vilniuje, Bonifratrų vienuolyne ir Mindaugo gatvėje. Archeologiniai tyrinėjimai Lietuvoje 2000 metais. Vilnius, 2002, p. 162-163.
22. DAMINAITIS, Vidas. Archeologijos tyrimai Vilniaus Šv. Kotrynos bažnyčioje. Kultūros paminklai. Vilnius, 2000, t. 7, p. 53-56.
23. DAMINAITIS, Vidas. Tyrinėjimai Vilniuje, Čiurlionio g. 3. Archeologiniai tyrinėjimai Lietuvoje 2005 metais. Vilnius, 2006, p. 129-130
24. DRĖMA, Vladas. Dingęs Vilnius. Vilnius: Vaga, 1991.
25. DZIKAS, Liudas. Vilniaus senamiesčio raida archeologijos duomenimis (iki XVIII a.). Vilnius, 1990 (mašinarštis). Vilniaus aps. archyvas, f. 5, b. 5139, 5140. 26. FEDIAJEVAS, Olegas. Vilniaus senojo miesto vietos (A1610K1), J. Basanavičiaus g. 8/Vingrių g. 1, 2007 m. žvalgomųjų archeologinių tyrinėjimų ataskaita. Kultūros paveldo centro paveldosaugos biblioteka, f. 39, ap. 1, b. 2639.

27. GASPARAVIČIENĖ, S., GUDYNAITĖ, B.; ir KATALYNAS, Kęstutis. Vilniaus miesto gynybinės sienos archeologinių, istorinių ir architektūrinių tyrimų apibendrinimas. Atkarpa tarp Subačiaus vartų ir Apvaliojo bokšto. Vilnius, 1998. Kultūros paveldo centro paveldosaugos biblioteka, f. 39, ap. 1, b. 1395.
28. GASPARAVIČIENĖ, S., GUDYNAITĖ, B.; ir KATALYNAS, Kęstutis. Vilniaus miesto gynybinės sienos archeologinių, istorinių ir architektūrinių tyrimų apibendrinimas. Atkarpa tarp Apvaliojo bokšto ir Vilniaus vartų. Vilnius, 1998. Kultūros paveldo centro paveldosaugos biblioteka, f. 39, ap. 1, b. 1396.
29. GENDRĖNAS, Gediminas; ir OŽALAS, E. Vilnius, Karaliaus Mindaugo tilto prieigos. 2002 m. žvalgomieji archeologiniai tyrimų ataskaita. VIII/I dalis (tekstai, priedai). Kairysis Neris krantas. T. Vrublevskio gatvės rekonstrukcija. Vilnius, 2008. Kultūros paveldo centro paveldosaugos biblioteka, f. 39, ap. 1, b. 1433.
30. GENDRĖNAS, Gediminas; OŽALAS, E.; ir JUŠKAITIS, V. Vilnius, Karaliaus Mindaugo tilto prieigos. 2002 m. žvalgomieji archeologiniai tyrimų ataskaita. VIII/II dalis (radinių sąrašas). Kairysis Neris krantas. T. Vrublevskio gatvės rekonstrukcija. Vilnius, 2008. Kultūros paveldo centro paveldosaugos biblioteka, f. 39, ap. 1, b. 1434.
31. GENDRĖNAS, Gediminas. Vilnius 1980-1981 m. 160 vietų Dailės instituto bendrabutis Latako g-vėje. Archeologinė mechanizuotų žemės darbų priežiūra. Lietuvos istorijos instituto rankraštynas, f. 1, b. 1606a.
32. GENDRĖNAS, Gediminas. Vilniuje, Užupio gatvės namų Nr. 2, 4 kiemuose kastos šiluminės trasos mechanizuotų žemės darbų archeologinės priežiūros ataskaita, 1982. Kultūros paveldo centro paveldosaugos biblioteka, f. 5, ap. 3, b. 527.
33. GIRLEVIČIUS, Linas. Nežinomi Užupio senkapijai. Kultūros paminklai. Vilnius, 2000, t. 7, p. 57-61.
34. GIRLEVIČIUS, Linas. Archeologiniai tyrinėjimai ir žvalgymai Vilniuje, Totorių ir Šv. Mykolo gatvėse. Archeologiniai tyrinėjimai Lietuvoje 2001 metais. Vilnius, 2002, p. 181-183.
35. GIRLEVIČIUS, Linas. Tyrinėjimai Pamėnkalnio g. 7/8. Archeologiniai tyrinėjimai Lietuvoje 2005 metais. Vilnius, 2006, p. 338-339.
36. GIRLEVIČIUS, Linas. Archeologijos tyrinėjimai Šv. Mykolo g.10 Vilniuje 2001-ais metais. Ataskaita. Vilnius, 2001. Kultūros paveldo centro paveldosaugos biblioteka, f. 39, ap. 1, b. 1011.
37. GIRLEVIČIUS, Linas. Archeologijos tyrinėjimų ir žvalgymų, vykdytų Totorių g. 25/3, Vilniuje 2001 metais ataskaita. Vilnius, 2002. Kultūros paveldo centro paveldosaugos biblioteka, f. 39, ap. 1, b. 1023.
38. GIRLEVIČIUS, Linas. Pylimo g. 41, Vilniuje 2004 m. vykdytų archeologinių tyrinėjimų ir žvalgymų ataskaita. Vilnius, 2005. Kultūros paveldo centro paveldosaugos biblioteka, f. 39, ap. 1, b. 1734.
39. GIRLEVIČIUS, Linas. Ligoninės g. 7, Vilniaus m., Vilniaus senojo miesto vietos su priemiesčiais (UK25504) teritorijoje, 2011 metais atliktų žvalgomųjų archeologinių tyrimų ataskaita. Vilnius, 2012. Kultūros paveldo centro paveldosaugos biblioteka, f. 39, ap. 1, b. 2328.
40. GIRLEVIČIUS, Linas. Šv. Ignoto g. 6, Vilniuje, 2007 m. atliktų archeologinių tyrinėjimų ataskaita. Vilnius, 2007. Kultūros paveldo centro paveldosaugos biblioteka, f. 39, ap. 1, b. 2647.
41. GIRLEVIČIUS, Linas. Trakų g. 10, Vilniuje, 2007 m. atliktų archeologinių tyrinėjimų ataskaita. Vilnius, 2007. Kultūros paveldo centro paveldosaugos biblioteka, f. 39, ap. 1, b. 2669.
42. GIRLEVIČIUS, Linas. Vilniaus senojo miesto su priemiesčiais ir urbanistinėje teritorijoje (S. Daukanto a. 1A, Gaono g. 8, Kosčiuškos g. 10, 12, Kreivasis skg. 6, Pylimo g. 19, Šv. Stepono g. 27, A. Strazdelio g. 1, Zarasų ir Paplaujos g.) 2007 metais atliktų archeologinių žvalgymų ataskaita. Vilnius, 2007-2009. Kultūros paveldo centro paveldosaugos biblioteka, f.39, ap. 1, b. 2642.
43. GIRLEVIČIUS, Linas. Vilniaus Bernardinų vienuolyno statinių ansamblio teritorijoje, Maironio g. 11, Vilniaus m., 2007 m. atliktų archeologinių tyrinėjimų ataskaita. Kultūros paveldo centro paveldosaugos biblioteka, f. 39, ap. 1, b. 2641.
44. GIRLEVIČIUS, Linas. Vilniaus g. 41, Vilniaus mieste, 2009 metais atliktų archeologinių tyrinėjimų ataskaita. Kultūros paveldo centro paveldosaugos biblioteka. . Kultūros paveldo centro paveldosaugos biblioteka, f. 39, ap. 1, b. 3014.
45. GIRLEVIČIUS, Linas. Vilniaus senojo miesto vietos su priemiesčiais (25504), Sapiegų rezidencijos, Trinitorių vienuolyno ir ligoninės statinių komplekso (762) ir Vilniaus miesto istorinės dalies, vad. Antakalniu (16076) teritorijose 2012 metais atliktų archeologinių žvalgymų ataskaita. Vilnius, 2013. Kultūros paveldo centro paveldosaugos biblioteka, f. 39, ap. 1, b. 3449.
46. GIRLEVIČIUS, Linas L. Sapiegų rezidencijos, Trinitorių vienuolyno ir ligoninės statinių komplekso (762) teritorijoje, Sapiegų rūmuose ir artimiausioje jų aplinkoje, Sapiegos g. 13, Vilniaus m., Vilniaus m. sav., 2012 metais atliktų detaliųjų archeologinių tyrimų ataskaita. Kultūros paveldo centro paveldosaugos biblioteka, f. 39, ap. 1, b. 3450.
47. GIRLEVIČIUS, Linas. Sapiegų rezidencijos, trinitorių vienuolyno ir ligoninės statinių komplekso (762) teritorijoje, Sapiegų rūmuose (25771), Vilniaus m. sav., Vilniaus m., L. Sapiegos g. 13, 2013 metais atliktų detaliųjų archeologinių tyrimų ataskaita. Vilnius, 2013. Kultūros paveldo centro paveldosaugos biblioteka, f. 39, ap. 1, b. 3773.
48. GIRLEVIČIUS, Linas. Vilniaus senojo miesto vietos su priemiesčiais (25504) teritorijos, Vilniaus m. sav., Vilniaus m., Subačiaus g. 8, 2013 metų žvalgomųjų archeologinių tyrimų ataskaita Kultūros paveldo centro paveldosaugos biblioteka, f. 39, ap. 1, b. 3774.
49. GIRLEVIČIUS, Linas. Vilniaus senojo miesto vietos su priemiesčiais (25504), Vilniaus senamiesčio (16073), pastatų komplekso (26985) teritorijos, Vilniaus m. sav., Vilniaus m., Trakų g. 8A 2014 metų žvalgomųjų archeologinių tyrimų ataskaita. Vilnius, 2015. Kultūros paveldo centro paveldosaugos biblioteka, f. 39, ap. 1, b. 4304.
50. GIRLEVIČIUS, Linas; ir ŽVIRBLYS, Atas. . Polocko gatvė 7. Archeologiniai tyrinėjimai Lietuvoje 2015 metais. Vilnius, 2016, p. 329-332.
51. GRIKPĖDIS, Mindaugas. Subačiaus gatvė 6. Archeologiniai tyrinėjimai Lietuvoje 2015 metais. Vilnius, 2016, p. 338-340.
52. JANKAUSKAS, Rimantas; KURILA, Laurynas; BARTKUS, Arūnas; ir URBANAIVIČIUS, Agnius. Preliminarūs 2007 m. archeologinių kasinėjimų antropologinės medžiagos tyrimų rezultatai. Archeologiniai tyrinėjimai Lietuvoje 2007 metais. Vilnius, 2008, p. 561-562 (M.K. Čiurlionio g. 3)
53. JOGĖLA, Vytautas; MEILUS, Elmantas; PUGAČIAUSKAS, Virgilijus. Lukiškės: nuo priemiesčio iki centro (XV a.-XX a. pradžia). Vilnius, 2008
54. JONAITIS, Rytis. 2006-2007 m. tyrinėjimai Bokšto g. 6, Vilniuje. Archeologiniai tyrinėjimai Lietuvoje 2008 metais. Vilnius, 2009, p.149-157 (rastos XIV a. I puse – vid. datuojamos stačiatikių kapinės, priklausiusios Kristaus Gimimo cerkvei, aptikta 60 palaidojimų.)
55. JONAITIS, Rytis. Vilniaus senojo miesto vietoje (A1610K1), sklype Bokšto g. 6, esamų pastatų vietose, 2006-2007 m. vykdytų archeologijos tyrimų ataskaita. Kultūros paveldo centro paveldosaugos biblioteka.
56. JONAITIS, Rytis. Vilniuje, Didžioji g. 20, 2004 m. vykdytų archeologijos tyrimų ataskaita. Vilnius, 2005. Kultūros paveldo centro paveldosaugos biblioteka. . Kultūros paveldo centro paveldosaugos biblioteka, f. 39, ap. 1, b. 1717.
57. JONAITIS, Rytis. Vilniaus senojo miesto vietoje (A1610K), sklype BOKŠTO G. 6, esamų pastatų vietoje, 2006-2007 m. vykdytų archeologijos tyrimų ataskaita (I dalis. Tekstas, tyrimų nuotraukos, priedai). Vilnius, 2009. Kultūros paveldo centro paveldosaugos biblioteka. . Kultūros paveldo centro paveldosaugos biblioteka, f. 39, ap. 1, b. 2054.

58. JONAITIS, Rytis. Vilniaus senjo miesto vietoje (A1610K), sklype BOKŠTO G. 6, esamų pastatų vietoje, 2006-2007 m. vykdytų archeologijos tyrimų ataskaita (II dalis. Individualūs radiniai, keramikos lentelės, jų komentarai, radinių nuotraukos). Vilnius, 2009. Kultūros paveldo centro paveldosaugos biblioteka. Kultūros paveldo centro paveldosaugos biblioteka, f. 39, ap. 1, b. 2055.
59. JONAITIS, Rytis. Vilniaus senjo miesto vietoje (A1610K), sklype BOKŠTO G. 6, esamų pastatų vietoje, 2006-2007 m. vykdytų archeologijos tyrimų ataskaita (III dalis. Brėžiniai). Vilnius, 2009. Kultūros paveldo centro paveldosaugos biblioteka, f. 39, ap. 1, b. 2056.
60. JONAITIS, Rytis. Vilniaus senjo miesto vietoje (A1610K), sklype BOKŠTO G. 6, esamų pastatų vietoje, 2006-2007 m. vykdytų archeologijos tyrimų ataskaita (IV dalis. Brėžiniai). Vilnius, 2009. Kultūros paveldo centro paveldosaugos biblioteka, f. 39, ap. 1, b. 2057.
61. JONAITIS, Rytis. Vilniaus senjo miesto vietoje (A1610K1), sklypuose Malūnų g. 4, 6 ir 6A, 2008-2009 m. vykdytų archeologijos tyrimų ataskaita (I dalis. Tekstai). Kultūros paveldo centro paveldosaugos biblioteka, f. 39, ap. 1, b. 2827.
62. JONAITIS, Rytis. Vilniaus senjo miesto vietoje (A1610K1), sklypuose MALŪNŲ G. 4, 6 ir 6A, 2008-2009 m. vykdytų archeologijos tyrimų ataskaita (II dalis. Nuotraukos, brėžiniai, priedai). Kultūros paveldo centro paveldosaugos biblioteka, f. 39, ap. 1, b. 2828.
63. JONAITIS, Rytis; ir KAPLŪNAITĖ, Irma. Tyrimai Vilniuje, sklype Bokšto gatvėje 6. Archeologiniai tyrinėjimai Lietuvoje 2009 metais. Vilnius, 2010, p. 137-140.
64. JURGINIS, Juozas; MERKYS, Vytautas; ir TAUTAVIČIUS, Adolfas. Vilniaus miesto istorija. Vilnius, 1968.
65. JURGINIS, Juozas; ŠIDLAUSKAS, Algirdas. Kraštas ir žmonės. Vilnius, 1983.
66. JURKŠTAS, Vytautas. Senojo Vilniaus vandenys. Vilnius, 1990.
67. KAPLŪNAITĖ, Irma. Vilniuje, senjo miesto vietoje (A1610K1), Rotušės a. ir jos prieigose, 2007 m. vykdytų archeologijos tyrimų ataskaita. Vilnius, 2008. Kultūros paveldo centro paveldosaugos biblioteka, f. 39, ap. 1, b. 2661.
68. KAPLŪNAITĖ, Irma. Vilniuje, senjo miesto vietoje (A1610K1), Gedimino pr. 11, 2007 m. vykdytų archeologijos tyrimų ataskaita. Vilnius, 2008. Kultūros paveldo centro paveldosaugos biblioteka, f. 39, ap. 1, b. 2646.
69. KAPLŪNAITĖ, Irma. Vilniuje, senjo miesto vietos su priemiesčiais (A1610K) bei urbanistikos paminklo (UV-69) teritorijos ribose, 2009 m. vykdytų archeologijos žvalgymų ataskaita. Vilnius, 2010. Kultūros paveldo centro paveldosaugos biblioteka, f. 39, ap. 1, b. 2990.
70. KATALYNAS, Kęstutis. Vilniaus plėtra XIV – XVII a. Vilnius, 2006.
71. KATALYNAS, Kęstutis. Vilnius XIII a. Mitai ir faktai. Kultūros paminklai. Vilnius, 2000, t. 6, p. 207-219
72. KATALYNAS, Kęstutis. Žvalgomųjų archeologinių tyrimų Vilniuje, Lukiškių aikštėje, ataskaita. Lietuvos istorijos instituto rankraštynas, f. 1, b. 1957
73. KATALYNAS, Kęstutis. Vilniaus Lukiškių aikštės 2004 m. žvalgomųjų archeologinių tyrimų ataskaita. Lietuvos istorijos instituto rankraštynas, f. 1, b. 4345
74. KATALYNAS, Kęstutis. Žvalgomieji archeologiniai tyrimai Vilniuje, Rotušės a., Šv. Stepono, Pamėnkalnio ir Z. Sierakauskos gatvėse. Archeologiniai tyrinėjimai Lietuvoje 2001 metais. Vilnius, 2002, p. 189
75. KATALYNAS, Kęstutis. Archeologinių žvalgymų Vilniuje 2001 m. ataskaita. Kultūros paveldo centro paveldosaugos biblioteka, f. 39, ap. 1, b. 1000.
76. KATALYNAS, Kęstutis; ir VAITKEVIČIUS, Gediminas. Vilniaus miesto raida XIV-XVII amžiais. Baltų archeologija, 1995, Nr. 4 (7), p. 25-32.
77. KATALYNAS, Kęstutis; ir VAITKEVIČIUS, Gediminas. Vilniaus plėtra iki XV a. Kultūros paminklai. Vilnius, 2001, t. 8, p. 68-76.
78. KATALYNAS, Kęstutis; ir VAITKEVIČIUS, Gediminas. Vilniaus miesto centrinės dalies zonavimas archeologijos požiūriu. II etapas (miesto centro rytinės ir pietinės dalių zonavimas, bendros išvados). Vilnius, 1999. Kultūros paveldo centro paveldosaugos biblioteka, f. 39, ap. 1, b. 1400.
79. KATALYNAS, Kęstutis; ir VAITKEVIČIUS, Gediminas. Vilniaus miesto centrinės dalies zonavimas archeologijos požiūriu. II etapas (miesto centro rytinės ir pietinės dalių zonavimas, bendros išvados). Vilnius, 1999. Kultūros paveldo centro paveldosaugos biblioteka, f. 39, ap. 1, b. 1401 (priedas papildomas planas).
80. KATALYNAS, Kęstutis; ir VAITKEVIČIUS, Gediminas. Lietuvos Respublikos kultūros paminklo – Vilniaus senamiesčio (UIP) vertingų elementų ištyrimas ir analizė. Erdvinės struktūros įvertinimas, senamiesčio zonavimo archeologiniu požiūriu pasiūlymai. Vilnius, 2001. Kultūros paveldo centro paveldosaugos biblioteka, f. 39, ap. 1, b. 1406.
81. KIRKORAS, Adomas Honoris. Pasivaikščiavimai po Vilnių ir jo apylinkes. Vilnius, 1991.
82. KOJALAVIČIUS-VIJŪKAS, Albertas. Lietuvos istorija. Kaunas, 1988.
83. Kultūros vertybės pagrindinis dosjė: A1610K, Vilniaus senjo miesto vieta su priemiesčiais, 2000. (parengė Bronius Dakanis) Kultūros paveldo centro paveldosaugos biblioteka.
84. KURILA, Laurynas. Vilniaus senjo miesto vietoje (A1610K1), Sereikiškių parke 2009 metais atliktų archeologinių tyrinėjimų ataskaita. Kultūros paveldo centro paveldosaugos biblioteka. Kultūros paveldo centro paveldosaugos biblioteka, f. 39, ap. 1, b. 3308.
85. KVIZIKEVIČIUS, Linas. Vilniaus senamiesčio, Pilies gatvės sklypo Nr. 8a 2001-2002 metų archeologinių tyrimų ataskaita. Kultūros paveldo centro paveldosaugos biblioteka, f. 39, ap. 1, b. 1015.
86. KVIZIKEVIČIUS, Linas. Vilnius, Gedimino pr. 20, 22, 24. 2004 m. archeologijos žvalgomųjų tyrimų ir žvalgymų ataskaita. Vilnius, 2004. Kultūros paveldo centro paveldosaugos biblioteka, f. 39, ap. 1, b. 1722.
87. KVIZIKEVIČIUS, Linas. Vilniuje, MALŪNŲ G. 4, 6. 2004 m. archeologijos žvalgomieji tyrimai. Kultūros paveldo centro paveldosaugos biblioteka, f. 39, ap. 1, b. 1729.
88. KVIZIKEVIČIUS, Linas. Vilniaus senjo miesto vietos (A1640K1), Malūnų g. sklypo Nr. 6, 2004 m. archeologinių tyrimų ataskaita. Kultūros paveldo centro paveldosaugos biblioteka.
89. KVIZIKEVIČIUS, Linas. Vilniaus senjo miesto su priemiesčiais 925504), BAZILIJONŲ gatvės, 2011 m. archeologinių žvalgomųjų tyrimų ataskaita. Vilnius, 2012. Kultūros paveldo centro paveldosaugos biblioteka, f. 39, ap. 1, b. 2315.
90. KVIZIKEVIČIUS, Linas. Vilniaus senjo miesto su priemiesčiais vietos (25504) Didžioji g. 10, T. Kosciuškos g. 11, Rūdninkų g. 11, Užupio g. 22, Pylimo g., Geležinkelio g., Aušros Vartų g., Sodų g., Vokiečių g. 13, 2011 m. archeologinių žvalgymų ataskaita. Vilnius, 2013. Kultūros paveldo centro paveldosaugos biblioteka, f. 39, ap. 1, b. 2322.
91. KVIZIKEVIČIUS, Linas. Vilniaus senjo miesto vietos su priemiesčiais (25504), Vilniaus g. 41 (4 korpusas) 2012 m. archeologinių detaliųjų tyrimų ataskaita. Tomas 1 (tekstas, brėžiniai). Kultūros paveldo centro paveldosaugos biblioteka, f. 39, ap. 1, b. 3631.

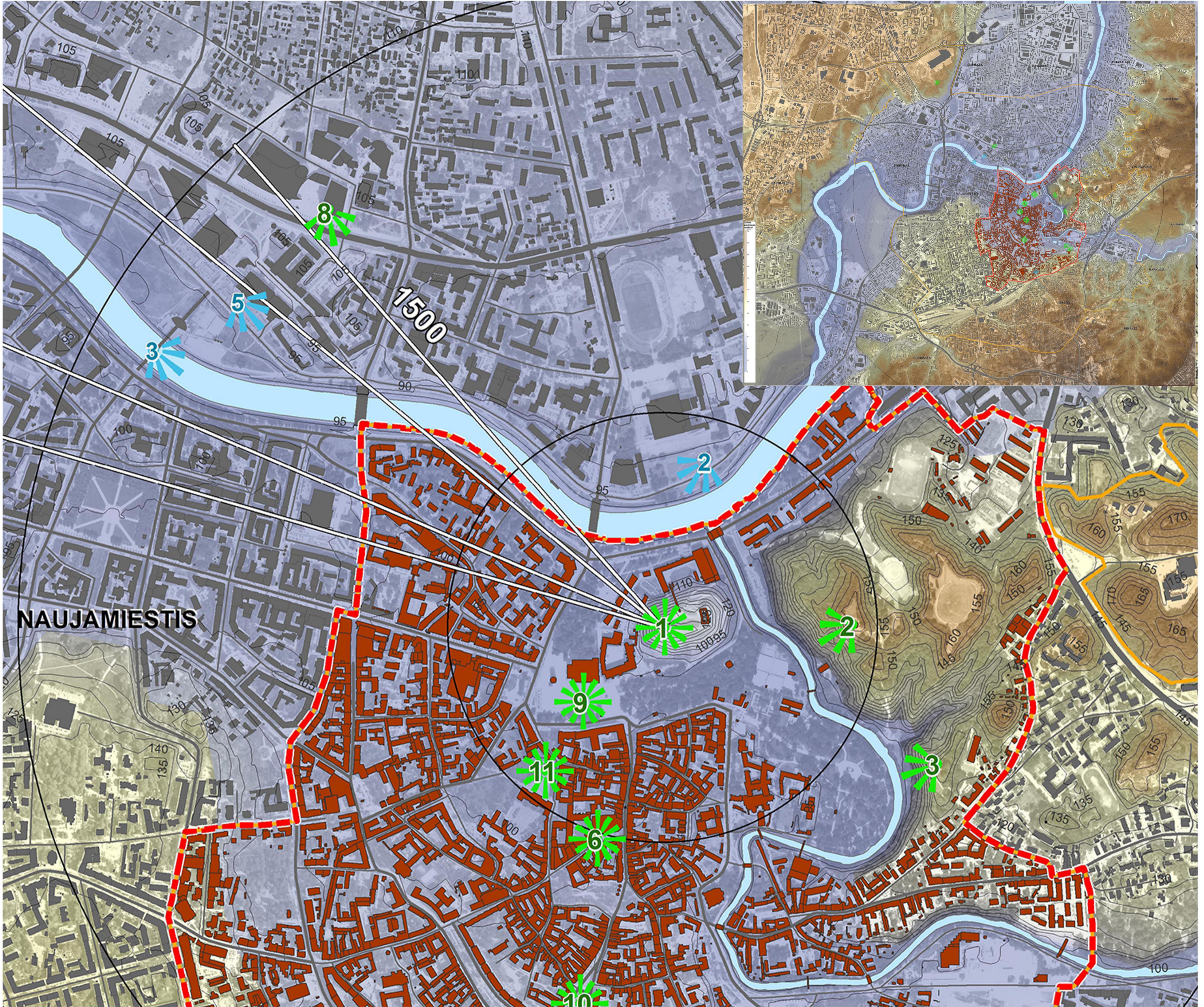
92. KVIZIKEVIČIUS, Linas. Vilniaus senjo miesto vietos su priemiesčiais (25504), Vilniaus g. 41 (4 korpusas) 2012 m. archeologinių detaliųjų tyrimų ataskaita. Tomas 2 (radinių sąrašas). Kultūros paveldo centro paveldosaugos biblioteka, f. 39, ap. 1, b. 3632.
93. KVIZIKEVIČIUS, Linas. Vilniaus senjo miesto vietos su priemiesčiais (25504), Vilniaus g. 41 (4 korpusas) 2012 m. archeologinių detaliųjų tyrimų ataskaita. Tomas 3 (fotonuotraukos). Kultūros paveldo centro paveldosaugos biblioteka, f. 39, ap. 1, b. 3633.
94. KVIZIKEVIČIUS, Linas. Vilniaus senjo miesto vietos su priemiesčiais (25504), B. Radvilaitės g. 8 žvalgomųjų archeologinių tyrimų ataskaita. Vilnius, 2014. Kultūros paveldo centro paveldosaugos biblioteka, f. 39, ap. 1, b. 4297.
95. KVIZIKEVIČIUS, Linas; ir SARCEVIČIUS, Saulius. Žvalgomieji tyrinėjimai Bokšto g. 6. Archeologiniai tyrinėjimai 2005 metais, Vilnius, 2006, p. 352.
96. KVIZIKEVIČIUS, Linas; ir SARCEVIČIUS, Saulius. Žvalgomieji tyrinėjimai J. Basanavičiaus g. sklype 36. Archeologiniai tyrinėjimai Lietuvoje 2004 metais. Vilnius, 2006, p. 240
97. KVIZIKEVIČIUS, Linas; ir SARCEVIČIUS, Saulius. Žvalgomieji tyrinėjimai Gedimino pr. 20, 22, 24. Archeologiniai tyrinėjimai Lietuvoje 2004 metais. Vilnius, 2006, p. 241-243
98. KVIZIKEVIČIUS, Linas; ir SARCEVIČIUS, Saulius. Žvalgomieji tyrinėjimai A. Jakšto ir Kaštonų gatvių sankirtoje. Archeologiniai tyrinėjimai Lietuvoje 2004 metais. Vilnius, 2006, p. 243-242
99. KVIZIKEVIČIUS, Linas; ir SARCEVIČIUS, Saulius. Žvalgomieji tyrinėjimai J. Lelevelio g./A. Vienuolio g. Archeologiniai tyrinėjimai Lietuvoje 2005 metais. Vilnius, 2006, p. 353-354.
100. Lietuvių karas su kryžiuočiais. Vilnius, 1964. 101. Lietuvos archeologijos bibliografija 1782-1998. Sudarytojas Adolfas Tautavičius. Vilnius, 2000, p. 747-748 ir kt.
102. Lietuvos architektūros istorija nuo seniausių laikų iki XVII a. vidurio, Vilnius, 1987, t. 1.
103. Lietuvos kultūros paveldo įrašymo į UNESCO pasaulio kultūros ir gamtos paveldo sąrašą dokumentų rinkinys (parengė Evaldas Zilinskas). Vilnius, 1994. Kultūros paveldo centro paveldosaugos biblioteka, f. 43, ap. 1, b. 9-14.
104. Lietuvos metraštis (Bychovco kronika). Vertėjas Rimantas Jاسas. Vilnius, 1971.
105. Lietuvos TSR istorijos šaltiniai. Vilnius, 1955, t. 1.
106. Lietuvos TSR kultūros paminklų sąvadas. Vilnius, 1988, t. 1, p. 45-46.
107. ŁOWMIANŃSKI, Henryk. Najstarsze Wilno. Wilno I ziemia Wileńska. Warszawa, 1929, t.1.
108. ŁOWMIANŃSKI, Henryk. Wilno przed najazdem moskiewskim 1655 roku. Warszawa, 1930.
109. LUCHTANIENĖ, Daiva. Archeologiniai žvalgymai Vilniuje, Reprerentacinių rūmų ansamblio teritorijoje (AtR-45) ir Totorių g. 1997 m. Ataskaita. Kultūros paveldo centro paveldosaugos biblioteka, f. 39, ap. 1, b. 197.
110. LUCHTANIENĖ, Daiva. Archeologiniai tyrimai (Plotai 16 ir 17) Vilniuje, Reprerentacinių rūmų ansamblio teritorijoje (AtR-45) 1997 metais. Ataskaita. Tyrimų aprašymas ir priedai. I tomas. Kultūros paveldo centro paveldosaugos biblioteka, f. 39, ap. 1, b. 199.
111. LUCHTANIENĖ, Daiva. Archeologiniai tyrimai (Plotai 16 ir 17) Vilniuje, Reprerentacinių rūmų ansamblio teritorijoje (AtR-45) 1997 metais. Ataskaita. Tirtų plotų fotonuotraukos (kopijos). II tomas. Kultūros paveldo centro paveldosaugos biblioteka, f. 39, ap. 1, b. 200.
112. LUCHTANIENĖ, Daiva. Archeologiniai tyrimai (Plotai 16 ir 17) Vilniuje, Reprerentacinių rūmų ansamblio teritorijoje (AtR-45) 1997 metais. Ataskaita. Individualių radinių bei čerpių srašas ir iliustracijos. III tomas. Kultūros paveldo centro paveldosaugos biblioteka, f. 39, ap. 1, b. 201.
113. LUCHTANIENĖ, Daiva. Archeologiniai tyrimai (Plotai 16 ir 17) Vilniuje, Reprerentacinių rūmų ansamblio teritorijoje (AtR-45) 1997 metais. Ataskaita. Koklių ir buitinės keramikos lentelės bei iliustracijos. IV tomas Kultūros paveldo centro paveldosaugos biblioteka, f. 39, ap. 1, b. 202.
114. LUCHTANIENĖ, Daiva. Archeologiniai tyrimai (Plotai 16 ir 17) Vilniuje, Reprerentacinių rūmų ansamblio teritorijoje (AtR-45) 1997 metais. Ataskaita. Brėžiniai. V tomas Kultūros paveldo centro paveldosaugos biblioteka, f. 39, ap. 1, b. 203.
115. LUCHTANIENĖ, Daiva. Archeologiniai tyrimai Reprerentacinių rūmų ansamblio teritorijoje (AtR-45) 1998 metais. I dalis. Tyrimų aprašymas ir priedai. Kultūros paveldo centro paveldosaugos biblioteka, f. 39, ap. 1, b. 407.
116. LUCHTANIENĖ, Daiva. Archeologiniai tyrimai Reprerentacinių rūmų ansamblio (AtR-45) teritorijoje 1998 metais. 2 dalis. Tirtų plotų fotonuotraukos. Kultūros paveldo centro paveldosaugos biblioteka, f. 39, ap. 1, b. 408.
117. LUCHTANIENĖ, Daiva. Archeologiniai tyrimai Reprerentacinių rūmų ansamblio (AtR-45) teritorijoje 1998 metais. 3 dalis. Radinių sąrašas ir iliustracijos. Kultūros paveldo centro paveldosaugos biblioteka, f. 39, ap. 1, b. 409.
118. LUCHTANIENĖ, Daiva. Archeologijos tyrimų (plotai 20 ir 21), archeologijos žvalgymų ir žvalgomųjų tyrimų Reprerentacinių rūmų ansamblio teritorijoje (AtR 45) Vilniuje 1999 metais ataskaita. I dalis. Tyrimų aprašymas, radinių sąrašas ir iliustracijos. Vilnius, 2000. Kultūros paveldo centro paveldosaugos biblioteka, f. 39, ap. 1, b. 667.
119. LUCHTANIENĖ, Daiva. Archeologijos tyrimų (plotai 20 ir 21), archeologijos žvalgymų ir žvalgomųjų tyrimų Reprerentacinių rūmų ansamblio teritorijoje (AtR 45) Vilniuje 1999 metais ataskaita. II dalis. Tirtų plotų fotonuotraukos brėžiniai ir priedai. Vilnius, 2000. Kultūros paveldo centro paveldosaugos biblioteka, f. 39, ap. 1, b. 668.
120. LUCHTANIENĖ, Daiva. Archeologiniai žvalgymai Totorių g. 25 Vilniuje 1999 metais. Kultūros paveldo centro paveldosaugos biblioteka, f. 39, ap. 1, b. 679.
121. LUCHTANIENĖ, Daiva. Archeologiniai tyrimai (plotas 22) ir žvalgymai Reprerentacinių rūmų teritorijoje (AtR 45) Vilniuje 2000-ais metais. Ataskaita. Vilnius, 2000. Kultūros paveldo centro paveldosaugos biblioteka, f. 39, ap. 1, b. 845.
122. Luchtanienė, Daiva. XVI-XVII a. amatininkų kvartalas vyskupų rūmų teritorijoje. Kultūros paminklai. Vilnius, 2000, t. 7, p. 53-56.
123. LUCHTANIENĖ, Daiva. Archeologiniai žvalgymai Vilniaus senamiestyje (AR 5a, c) ir urbanistikos paminklo (UV69) teritorijoje 2001-ais metais. Vilnius, 2002. Ataskaita. Kultūros paveldo centro paveldosaugos biblioteka, f. 39, ap. 1, b. 1018.
124. MAČIULIS, Mindaugas; ir SIMANAVIČIŪTĖ, Evelina. Pylimo gatvė 38. Archeologiniai tyrinėjimai Lietuvoje 2015 metais. Vilnius, 2016, p. 340-343.
125. MAČIULIS, Mindaugas. Vilniaus senjo miesto vietos (u.k.25504), Vilniaus senamiesčio teritorijos (u.k.16073) (Arsenalų, Žygimantų, Bokšto, Didžiosios, Pilies, Gedimino pr., Goštauto, Mickevičiaus, Šventaragio, Totorių, J. Tumo-Vaižganto, Kalvarijų, Zvejų, T. Kosciuškos, Paupio, Užupio, Šv. Jono, Subačiaus, Žurponių, K. Škirpos al., Tiltų, Vilniaus, Universiteto g.) 2014 m. archeologinių žvalgymų ataskaita. Vilnius, 2015. Kultūros paveldo centro paveldosaugos biblioteka, f. 39, ap. 1, b. 4276.
126. MALONAITIS, A. Vilniaus senjo miesto vietos (A1610K1), Aušros Vartų g. 19, Vilniaus m., archeologinių žvalgomųjų tyrinėjimų ataskaita. Kultūros paveldo centro paveldosaugos biblioteka, f. 39, ap. 1, b.2814.
127. MIŠKINIS, Algimantas. Lietuvos urbanistika: istorija, dabartis, ateitis. Vilnius, 1991.
128. PAŠUTA, V.; ir ŠTAL, I. Gedimino laiškai. Vilnius, 1966.

129. PILIČIAUSKAS, Gytis. Vilniaus senjo miesto vietos su priemiesčiais, S. Skapo g. 3 ir Antakalnio g. 2, 2009 m. archeologinių žvalgymų ataskaita. Vilnius, 2010. Vilnius, 2012. Kultūros paveldo centro paveldosaugos biblioteka, f. 39, ap. 1, b.3009.
130. POŠKA, Tauras. Archeologiniai tyrimai Vilniuje, Didžioji g. 8, 10. 1997 m. Ataskaita. Kultūros paveldo centro paveldosaugos biblioteka, f. 39, ap. 1, b.170.
131. POŠKA, Tauras. Archeologiniai tyrinėjimai Vilniuje Šv. Mikalojaus g. 7/8. Ataskaita. 1999 metai. Vilnius. 2000. Kultūros paveldo centro paveldosaugos biblioteka, f. 39, ap. 1, b.655.
132. POŠKA, Tauras. Archeologijos tyrinėjimų Vilniuje Subačiaus, Strazdelio ir Šv. Dvasios gatvių sankryžoje ataskaita. 1999 metai. Kultūros paveldo centro paveldosaugos biblioteka, f. 39, ap. 1, b.674.
133. POŠKA, Tauras. Šv. Stepono g. 27, Vilniuje archeologiniai žvalgomieji tyrinėjimai 2008 m., ataskaita. Vilnius, 2009. Kultūros paveldo centro paveldosaugos biblioteka, f. 39, ap. 1, b.2836.
134. POŠKA, Tauras. Vilniaus senjo miesto vietos (2951), Bazilijonų vienuolyno statinių ansamblio Švč. Trejybės cerkvės 927316), Aušros Vartų g. 7b, Vilniaus m., 2011 m. archeologinių tyrinėjimų ataskaita. Kultūros paveldo centro paveldosaugos biblioteka, f. 39, ap. 1, b.2313.
135. POŠKA, Tauras. Subačiaus g. 26, 28, Vilniuje 2008 m. archeologinių žvalgomųjų tyrinėjimų ataskaita. Kultūros paveldo centro paveldosaugos biblioteka, f. 39, ap. 1, b.2838.
136. POŠKA, Tauras. Universiteto g. 14/L. Stuokos-Gucevičiaus g. 2, Vilniuje, archeologinių tyrinėjimų 2008 m. ataskaita. Vilnius, 2009. Kultūros paveldo centro paveldosaugos biblioteka, f. 39, ap. 1, b.2846.
137. POŠKA, Tauras. Šventaragio g. 2, Vilniuje, žvalgomųjų archeologinių tyrimų ir archeologinių žvalgymų 2008 m. ataskaita. Vilnius, 2009. Kultūros paveldo centro paveldosaugos biblioteka, f. 39, ap. 1, b.2838.
138. POŠKA, Tauras. Tiltu g. 12-12a, Vilniuje žvalgomųjų archeologinių tyrinėjimų 2010 m. ataskaita. Kultūros paveldo centro paveldosaugos biblioteka, f. 39, ap. 1, b. 3151.
139. POŠKA, Tauras. Pylimo g. 38-1/Ligoninės g. 1-1 Vilniuje žvalgomųjų archeologinių tyrinėjimų 2010 m. ataskaita. Vilnius, 2011. Kultūros paveldo centro paveldosaugos biblioteka, f. 39, ap. 1, b.3146.
140. POŠKA, Tauras. Vilniaus senjo miesto vietos su priemiesčiais (25504), Vingrių g. 3, Vilniaus m., archeologinių tyrinėjimų 2011 m. ataskaita. Vilnius, 2012. Kultūros paveldo centro paveldosaugos biblioteka, f. 39, ap. 1, b.2345.
141. POŠKA, Tauras. Vilniaus senjo miesto vietos su priemiesčiais (25504) bei Vilniaus centrinės dalies teritorijos (16076), Vilniaus m., archeologinių žvalgymų 2010 m. ataskaita. Vilnius, 2011. Kultūros paveldo centro paveldosaugos biblioteka, f. 39, ap. 1, b. 2138.
142. POŠKA, Tauras. Rasų g. 6, Vilniuje archeologinių tyrinėjimų 2010 m. ataskaita. Vilnius, 2011. Kultūros paveldo centro paveldosaugos biblioteka, f. 39, ap. 1, b. 3147.
143. RACEVIČIENĖ, Aušrelė. Vilniaus miesto urbanistinės ribos XVIII amžiaus pabaigoje. Vilnius, 1994. Tyrinėjimų ataskaita. Kultūros paveldo centro paveldosaugos biblioteka.
144. RAMANAUSKIENĖ, J. 2008 m. žvalgomieji archeologijos tyrimai ir archeologijos žvalgymai Vilniaus senjo miesto vietoje su priemiesčiais (A1610K1), Totorių g. 27 ataskaita, Vilnius, 2008. Kultūros paveldo centro paveldosaugos biblioteka, f.39, ap. 1, b. 2542.
145. RAMANAUSKIENĖ, J. Vilniaus senjo miesto vietos su priemiesčiais (A1610K), Malūnų g. 3-4 2007 m. vykdytų archeologijos žvalgomųjų tyrinėjimų ir archeologijos žvalgymų ataskaita. Vilnius, 2008. Kultūros paveldo centro paveldosaugos biblioteka, f.39, ap. 1, b. 3652.
146. RAMANAUSKIENĖ, J. Vilniaus senjo miesto vietos su priemiesčiais (A1610K1), Užupio g. 36, 2007-2008 m. archeologinių tyrimų ataskaita. Vilnius, 2008. Kultūros paveldo centro paveldosaugos biblioteka, f.39, ap. 1, b. 3673.
147. RAMANAUSKIENĖ, J. Vilniaus senjo miesto vietos su priemiesčiais (25504) Arklių g. 22, Vilniaus m., archeologijos žvalgomųjų tyrinėjimų 2010 metais. Ataskaita. Kultūros paveldo centro paveldosaugos biblioteka, f.39, ap. 1, b. 3136.
148. RAMANAUSKIENĖ, J. Vilniaus senjo miesto vietos su priemiesčiais (25504) Pilies g. 12, 14, Vilniaus m., archeologijos žvalgomųjų tyrinėjimų 2010 metais. Ataskaita. Vilnius, 2010. Kultūros paveldo centro paveldosaugos biblioteka, f.39, ap. 1, b. 3145.
149. J. RAMANAUSKIENĖ, J. Vilniaus senjo miesto vietos su priemiesčiais (25504), Dysnos g. 2/Mėsinių g. 5, Vilniaus m., archeologiniai žvalgomieji tyrinėjimai 2010 metais, ataskaita. Vilnius, 2010. Kultūros paveldo centro paveldosaugos biblioteka, f.39, ap. 1, b. 3138.
150. J. RAMANAUSKIENĖ, J. VILNIAUS senjo miesto vietos su priemiesčiais (25504), Vilniaus g. 25, Vilniaus m., archeologijos žvalgomųjų tyrinėjimų ataskaita. Vilnius, 2010. Kultūros paveldo centro paveldosaugos biblioteka, f.39, ap. 1, b. 3156.
151. SADAUSKAS, Ignas. T. Kosciuškos gatvė 3. Archeologiniai tyrinėjimai Lietuvoje 2015 metais. Vilnius, 2016, p. 348-352.
152. SAMALAVIČIUS, Stasys. Statybinių medžiagų gamyba ir įmonių susitelkimas Vilniuje XVII-XVIII amžiais. Architektūros paminklai. Vilnius, 1977, t. 1.
153. SAMAS, A. Žemėlapiai ir jų kūrėjai. Vilnius, 1997.
154. SARCEVIČIUS, Saulius. 2005 m. vykdytų archeologijos žvalgymų Vilniaus senamiestyje bei priemiestyje (A1610K) ataskaita. Vilnius, 2006.
155. SARCEVIČIUS, Saulius. 1997 m. Vilniuje, Pilies g. Nr.10 vykdytų archeologinių tyrimų ataskaita. Kultūros paveldo centro paveldosaugos biblioteka, f. 39, ap. 1, b. 189.
156. SARCEVIČIUS, Saulius. 1997 m. Vilniuje, Pilies gt. Nr.11, 13 vykdytų žemės kasimo darbų mažos apimties archeologinių tyrimų ataskaita. Kultūros paveldo centro paveldosaugos biblioteka, f. 39, ap. 1, b. 190.
157. SARCEVIČIUS, Saulius. Žvalgomųjų archeologijos tyrinėjimų, vykdytų 1997 m. Vilniuje, Gedimino pr. Nr. 16/10, ataskaita. Vilnius, Kultūros paveldo centro paveldosaugos biblioteka, f. 39, ap. 1, b. 391.
158. SARCEVIČIUS, Saulius. Archeologijos tyrimų, vykdytų Vilniuje 1997 m. Šv. Mykolo gt. Nr. 6, ataskaita. Kultūros paveldo centro paveldosaugos biblioteka, f. 39, ap. 1, b. 402.
159. SARCEVIČIUS, Saulius. 1999 metais Vilniuje, Gedimino prospekte 16/10 vykdytų archeologinių tyrimų ataskaita. T. 1 (tekstas, inventorinės lentelės, priedai, nuotraukos). Kultūros paveldo centro paveldosaugos biblioteka, f. 39, ap. 1, b. 640.
160. SARCEVIČIUS, Saulius. 1999 metais Vilniuje, Gedimino prospekte 16/10 vykdytų archeologinių tyrimų ataskaita. T. 2 (brėžiniai). Kultūros paveldo centro paveldosaugos biblioteka, f. 39, ap. 1, b. 641.
161. SARCEVIČIUS, Saulius. 1999 metais Vilniuje, Gedimino prospekte 16/10 vykdytų archeologinių tyrimų ataskaita. T. 3 (radinių piešiniai). Kultūros paveldo centro paveldosaugos biblioteka, f. 39, ap. 1, b. 642.
162. SARCEVIČIUS, Saulius. 1999 metais VILNIUJE, TILTO g. 19-27 vykdytų žvalgomųjų archeologinių tyrimų ataskaita. Kultūros paveldo centro paveldosaugos biblioteka, f. 39, ap. 1, b. 677.

163. SARCEVIČIUS, Saulius. Archeologijos tyrimai 2001-ais metais Vilniuje, Gedimino prospekte 16/10. Ataskaita. Byla Nr. 1 (tekstas, inventorinės lentelės, nuotraukos). Vilnius, 2002. Kultūros paveldo centro paveldosaugos biblioteka, f. 39, ap. 1, b. 1005.
- 164 SARCEVIČIUS, Saulius. Archeologijos tyrimai 2001-ais metais Vilniuje, Gedimino prospekte 16/10. Ataskaita. Byla Nr. 2 (brėžiniai). Vilnius, 2002. Kultūros paveldo centro paveldosaugos biblioteka, f. 39, ap. 1, b. 1006.
- 165 SARCEVIČIUS, Saulius. Vilniuje, Gedimino prospekte Vilniuje, Gedimino prospekte 16/10. Ataskaita. Byla Nr. 3 (radinių piešiniai). Vilnius, 2002. Kultūros paveldo centro paveldosaugos biblioteka, f. 39, ap. 1, b. 1007.
- 166 SARCEVIČIUS, Saulius. Vilniuje, BOKŠTO G. 6, 2005 m. archeologinių žvalgomųjų tyrimų ataskaita. Kultūros paveldo centro paveldosaugos biblioteka, f. 39, ap. 1, b. 1896.
- 167 SARCEVIČIUS, Saulius. Vilniuje, VINGRIŲ šaltinių teritorijoje 2006 m. vykdytų archeologinių žvalgomųjų tyrinėjimų ataskaita. Vilnius, 2007. Kultūros paveldo centro paveldosaugos biblioteka, f. 39, ap. 1, b. 2089.
- 168 SIMNIŠKYTĖ, Andra. Archeologinių ataskaitų suvestinės ir jų rodyklės iki 1997 m. Vilnius, 1999.
- 169 SIMNIŠKYTĖ - STRIMAITIENĖ, Andra. Vilniaus senjo miesto vietoje (A1610K), Filaretų, Krivių ir Varpų g. 2008 m. archeologijos žvalgomųjų tyrimų ataskaita. Vilnius, 2009. Kultūros paveldo centro paveldosaugos biblioteka, f. 39, ap. 1, b. 2819.
- 170 SIMNIŠKYTĖ - STRIMAITIENĖ, Andra. Vilniuje, senjo miesto vietoje su priemiesčiais (A1610K), Krivių G. 10a, 2009 m. vykdytų archeologinių žvalgomųjų tyrimų ataskaita. Vilnius, 2010. Kultūros paveldo centro paveldosaugos biblioteka, f. 39, ap. 1, b. 3000.
- 171 STANKEVIČIŪTĖ, Justina. Subačiaus gatvė 26. Archeologiniai tyrinėjimai Lietuvoje 2015 metais. Vilnius, 2016, p. 353-363.
- 172 STANKEVIČIŪTĖ, Justina. Subačiaus gatvė 41. Archeologiniai tyrinėjimai Lietuvoje 2015 metais. Vilnius, 2016, p. 364-367.
- 173 STANKUS, Jonas. Žvalgomųjų archeologinių tyrinėjimų Užupio g. 11 VILNIUJE 2000-ais metais ataskaita. Vilnius, 2001. Kultūros paveldo centro paveldosaugos biblioteka, f. 39, ap. 1, b. 816.
- 174 STANKUS, Jonas. Žvalgomieji archeologiniai tyrimai Vilniuje, Užupio g. Nr. 11. Archeologiniai tyrinėjimai Lietuvoje 2000 metais. Vilnius, 2002, p. 173-174.
- 175 STANKUS, Jonas. Žvalgomieji archeologiniai tyrimai Vilniuje, Užupio g. Nr. 11. Archeologiniai tyrinėjimai Lietuvoje 2000 metais. Vilnius, 2002, p. 173-174.
- 176 STANKUS, Jonas. Vilniaus senjo miesto vietos su priemiesčiais (25504) Subačiaus g. 8, 2010 m. archeologijos žvalgymų ataskaita. Kultūros paveldo centro paveldosaugos biblioteka, f. 39, ap. 1, b. 3149.
- 177 STANKUS, Jonas. Vilniaus senjo miesto vietos su priemiesčiais (25504) Rūdninkų g. 16, 2010 m. archeologijos žvalgymų ataskaita. Kultūros paveldo centro paveldosaugos biblioteka, f. 39, ap. 1, b. 3148.
- 178 STANKUS, Jonas. Archeologinių tyrinėjimų Vilniaus senjo miesto vietos su priemiesčiais (A1610K2), Šv. Mykolo g. 12 buto Nr. 1 būsimame rūsyje 2002-ais metais ataskaita. Vilnius, 2003. Kultūros paveldo centro paveldosaugos biblioteka, f. 39, ap. 1, b. 1182.
- 179 STANKUS, Jonas. Vilniaus senjo miesto (25504; A1610K) Dominikonų g. 14, Vilniaus m., 2011 m. archeologinių žvalgymų ataskaita. Vilnius, 2012. Kultūros paveldo centro paveldosaugos biblioteka, f. 39, ap. 1, b. 2323.
180. STEPONAITIS, Valdas. Vilniuje, Subačiaus g. 10 mokslinė 2003 m. archeologinių žvalgomųjų tyrimų ataskaita. Vilnius, 2003. Kultūros paveldo centro paveldosaugos biblioteka, f. 39, ap. 1, b. 1571.
181. STEPONAITIS, Valdas. Vilniuje, Šiltadaržio g. 4 mokslinė 2003 m. archeologinių žvalgomųjų tyrimų ataskaita. Vilnius, 2003. Kultūros paveldo centro paveldosaugos biblioteka, f. 39, ap. 1, b. 1573.
182. STRYJKOWSKI, Maciej. Kronika Polska, Litewska, Żmudzka I wszytkiej Rusi. Warszawa, 1846, t. 2.
183. ŠAPOKA, Adolfas. Senasis Vilnius: Vilniaus miesto istorijos bruožai iki XVII a. pabaigos. Brooklyn, 1963.
184. ŠIAULINSKAS, R. Vilniaus senjo miesto vieta (A1610K1), sklypas Šv. Stepono g. 31, 2008 m. archeologinių žvalgomųjų tyrinėjimų ataskaita. Kultūros paveldo centro paveldosaugos biblioteka, f. 39, ap. 1, b. 2837.
185. ŠIAULINSKAS, R. Vilniaus senasis miestas su priemiesčiais (A1610K1), Pamėnkalnio g. 5/A. Smetonos g. 6 ir Pamėnkalnio g. 3, 2008 m. archeologinių žvalgomųjų tyrimų ir žvalgymų ataskaita. Kultūros paveldo centro paveldosaugos biblioteka, f. 39, ap. 1, b. 2830.
186. ŠIAULINSKAS, R. . Vilnius, Vilniaus senjo miesto vietos su priemiesčiais (25504) teritorijos, Odminių g. 14, Vilniaus m. 2011-2012 m. detaliųjų archeologinių tyrimų ataskaita, Vilnius, 2013. Kultūros paveldo centro paveldosaugos biblioteka, f. 39, ap. 1, b. 3606.
187. ŠIMĖNAS, Valdemaras; ir STRAZDAS, Dainius. Žvalgomieji tyrinėjimai Gedimino pr. tarp Jogailos ir A. Jakšto g. Archeologiniai tyrinėjimai Lietuvoje 2004 metais. Vilnius, 2006, p. 255-261 26.
188. ŠIRVYDAITĖ, Simona. Lukiškių aikštės žvalgomieji tyrinėjimai. Archeologiniai tyrinėjimai Lietuvoje 2015 metais. Vilnius, 2016, p. 367-370.
189. ŠMIGELSKAS, Ramūnas. Vilniaus senjo miesto vieta (25504), Plačioji g. 10, archeologinių žvalgymų 2012 m. ataskaita.
190. ŠMIGELSKAS, Ramūnas. Vilniaus senjo miesto vietos (u.k.25504) Žygimantų g. 1, 2012 m. archeologinių žvalgomųjų tyrimų ataskaita. Vilnius, 2013. Kultūros paveldo centro paveldosaugos biblioteka, f. 39, ap. 1, b. 3466.
191. ŠMIGELSKAS, Ramūnas. Vilniaus senjo miesto su priemiesčiais (u.k.25504), Vilniaus m.) 2012 m. archeologinių žvalgymų ataskaita. Vilnius, 2013. Kultūros paveldo centro paveldosaugos biblioteka, f. 39, ap. 1, b. 3583.
192. Tarybų Lietuvos enciklopedija. Vilnius, 1988, t. 4, p. 558-568.
193. TŪBIENĖ, V. Dešimt Šventaragio mįslių. Vilnius, 1993, p. 49.
194. VAICEKAUSKAS, Andrius. Vilniaus senamiesčio 30 kvartalo raida naujausių archeologinių tyrinėjimų duomenimis (pirmasis darbų etapas). Vilnius, 1998. Kultūros paveldo centro paveldosaugos biblioteka, f. 39, ap. 1, b. 1397.
195. VAICEKAUSKAS, Andrius. 1997 m. Vilniuje, Polocko g. vykdytų žvalgomųjų archeologinių tyrimų ataskaita. Kultūros paveldo centro paveldosaugos biblioteka, f. 39, ap. 1, b.
194. 196. VAICEKAUSKAS, Andrius. Žvalgomieji archeologiniai tyrimai Vilniuje, Bokšto gt. 14. Kultūros paveldo centro paveldosaugos biblioteka, f. 39, ap. 1, b. 384.
197. VAICEKAUSKAS, Andrius. Archeologiniai tyrinėjimai Vilniuje, Subačiaus gt. 7. Kultūros paveldo centro paveldosaugos biblioteka, f. 39, ap. 1, b. 384. Kultūros paveldo centro paveldosaugos biblioteka, f. 39, ap. 1, b. 420.
198. VAICEKAUSKAS, Andrius. Žvalgomieji archeologiniai tyrimai Vilniuje, Subačiaus gt. 15. Kultūros paveldo centro paveldosaugos biblioteka, f. 39, ap. 1, b. 421.
199. VAICEKAUSKAS, Andrius. Žvalgomųjų archeologinių tyrimų Vilniuje, Ligoninės g. 7 ataskaita. 2000 m. Vilnius, 2000. Kultūros paveldo centro paveldosaugos biblioteka, f. 39, ap. 1, b. 835.

200. VAICEKAUSKAS, Andrius. 2001 metų archeologijos žvalgymų, atliktų Vilniaus senamiesčio kultūrinio sluoksnio (AR 5a, c) ribose ataskaita. Vilnius, 2001. Kultūros paveldo centro paveldosaugos biblioteka, f. 39, ap. 1, b. 1017.
201. VAICEKAUSKAS, Andrius. 2002 metų žvalgomųjų tyrimų VILNIUJE, SUBAČIAUS g. 17 ataskaita. Vilnius, 2002. Kultūros paveldo centro paveldosaugos biblioteka, f. 39, ap. 1, b. 1197.
202. VAICEKAUSKAS, Andrius. Archeologinių žvalgomųjų tyrimų Vilniuje, Šiltsdržio g. 6 ataskaita. Vilnius, 2003. Kultūros paveldo centro paveldosaugos biblioteka, f. 39, ap. 1, b. 1574.
203. VAICEKAUSKAS, Andrius. Vilniaus senojo miesto vietos su priemiesčiais (A1610K1) ir urbanistikos paminklo (UV-70) teritorijoje 2005 m. vykdytų archeologinių žvalgymų ataskaita. Vilnius, 2005. Kultūros paveldo centro paveldosaugos biblioteka, f. 39, ap. 1, b. 1886.
204. VAICEKAUSKAS, Andrius. Vilniaus senojo miesto vietos su priemiesčiais (A1610K1) teritorijoje 2006 m. vykdytų archeologinių žvalgymų ataskaita. Vilnius, 2006. Kultūros paveldo centro paveldosaugos biblioteka, f. 39, ap. 1, b. 2047.
205. VAINILAITIS Vidas; ir GIRLEVIČIUS, Linas. Žvalgomieji tyrimai ir žvalgymai Vilniuje. Archeologiniai tyrinėjimai Lietuvoje 2015 metais. Vilnius, 2016, p. 371-375.
206. VAITKEVIČIUS, Gediminas. 1997 m. Vilniaus senamiesčio kultūrinio sluoksnio (AR5ac) ribų nustatymas pagal istorinę, kartografinę ir iki šiol vykdytų archeologinių tyrimų medžiagą. Ataskaita. Tomas 1. Vilnius, 1997. Kultūros paveldo centro paveldosaugos biblioteka, f. 39, ap. 1, b. 1313.
207. VAITKEVIČIUS, Gediminas. Ankstyvasis Vilnius: įrodomumo vingiai. Kultūros paminklai. Vilnius, 2000, T. 7, p. 174-184.
208. VAITKEVIČIUS, Vyktintas. Senosios Lietuvos šventvietės. Aukštaitija. Vilnius, 2006, p. 29-43.
209. VĖŽEVIČIENĖ, Vitalija. Žvalgymai Vilniuje. Archeologiniai tyrinėjimai Lietuvoje 2008 metais. Vilnius, 2009, p. 419-420.
210. VĖŽEVIČIENĖ, Vitalija. Vilniaus senojo miesto vietos su priemiesčiais (1610K) bei urbanistikos paminklo teritorijos (UV-69), Vilniaus m., 2009 m. archeologinių žvalgymų ataskaita. Vilnius, 2010. Kultūros paveldo centro paveldosaugos biblioteka, f. 39, ap. 1, b. 2992.
211. VĖŽEVIČIENĖ, Vitalija; BRAZAITIS, Džiugas; ir DARGYTĖ, Neringa. Pranciškonų gatvė 4A. Archeologiniai tyrinėjimai Lietuvoje 2015 metais. Vilnius, 2016, p. 376-384.
212. Vilniaus archeologijos atlasas: [Elektroninis išteklius]. Sudarytojai Gediminas Vaitkevičius, O, Valionienė ir Saulius Sarcevičius. Vilnius, 2006.
213. Vilniaus miesto istorija nuo seniausių laikų iki spalio revoliucijos. Vilnius, 1978, t. 1.
214. Vilniaus padavimai. Vilnius, 1990.
215. VITKŪNAS, Mantas. Vilniaus senojo miesto su priemiesčiais teritorija (unikalus objekto kodas 25504): Tiltu g. 27, 29, 2010 m. archeologijos žvalgomųjų tyrinėjimų ataskaita. Vilnius, 2012. Kultūros paveldo centro paveldosaugos biblioteka, f. 39, ap. 1, b. 2135.
216. VITKŪNAS, Mantas. Vilniaus senojo miesto vietos su priemiesčiais (25504) teritorijoje, PILIES G. 32-6, 2012-2013 m. vykdytų archeologijos tyrimų (1-ojo darbų etapo) ataskaita. Vilnius, 2013. Kultūros paveldo centro paveldosaugos biblioteka, f. 39, ap. 1, b. 3436.
217. VOSYLIŪTĖ, I. Vilniuje, senojo miesto vietoje (A1610K1), Odminių g. 10, 2007 m. vykdytų archeologijos tyrimų ataskaita. Vilnius, 2008. Kultūros paveldo centro paveldosaugos biblioteka, f. 39, ap. 1, b. 2656.
218. VOSYLIŪTĖ, I. Vilniuje, senojo miesto vietoje (A1610K) ir urbanistikos paminklo teritorijoje (U1P) 2007 m. vykdytų archeologijos žvalgymų ataskaita. Kultūros paveldo centro paveldosaugos biblioteka. Kultūros paveldo centro paveldosaugos biblioteka, f. 39, ap. 1, b. 2825.
219. VOSYLIŪTĖ, I. Pylimo g. 47/ Gėlių g. 2 (Vilniaus m.) 2006 m. archeologijos žvalgomųjų tyrimų ataskaita. Vilnius, 2007. Kultūros paveldo centro paveldosaugos biblioteka, f. 39, ap. 1, b. 2073.
220. VUTKIN, Pavel. Bokšto gatvė 10D, 14. Archeologiniai tyrinėjimai Lietuvoje 2015 metais. Vilnius, 2016, p. 385-388.
221. ZABIELA, Gintautas. Laidosena pagoniškoje Lietuvoje. Lietuvos archeologija. Vilnius, 1998, t. 15, p. 358.
222. ZILINSKAS, Robertas; ir RAČINSKAS, Ričardas. Pastatai Vilniaus senamiestyje 16073, Vilniaus senojo miesto vietoje su priemiesčiais 25504, Sodų g. 6. Architektūros tyrimai. Vilnius, 2016.
223. ŽUKOVSKIS, Robertas. Žvalgomieji archeologijos tyrinėjimai Vilniuje, šv. Ignoto g. 9. Ataskaita. Kultūros paveldo centro paveldosaugos biblioteka, f. 39, ap. 1, b. 392.
224. ŽUKOVSKIS, Robertas. Žvalgomieji archeologijos tyrimai Vilniuje, buv. Žvejų priemiesčio teritorijoje. Kultūros paveldo centro paveldosaugos biblioteka, f. 39, ap. 1, b. 438.
225. ŽUKOVSKIS, Robertas. 1999 metų archeologijos žvalgymai Vilniuje, Ašmenos, Bokšto, Dysnos, Gaono, Maironio, Ligoninės, Rusų, Volano, Žemaitijos gatvėse. Vilnius, 1999. Kultūros paveldo centro paveldosaugos biblioteka, f. 39, ap. 1, b. 628.
226. ŽUKOVSKIS, Robertas. Archeologiniai tyrimai Vilniuje, Visų Šventųjų g. 5 2000-ais metais. Ataskaita. Kultūros paveldo centro paveldosaugos biblioteka, f. 39, ap. 1, b. 852.
227. ŽUKOVSKIS, Robertas. Pilies g. 34, Vilniuje 2005 m. vykdytų archeologinių tyrimų ataskaita. Vilnius, 2006. Kultūros paveldo centro paveldosaugos biblioteka, f. 39, ap. 1, b. 1910.
228. ŽUKOVSKIS, Robertas. Bokšto g. 21A, Vilniuje, 2006 m. vykdytų žvalgomųjų archeologinių tyrimų ataskaita. Vilnius, 2007. Kultūros paveldo centro paveldosaugos biblioteka, f. 39, ap. 1, b. 2058.
229. ŽUKOVSKIS, Robertas. Vilniaus senojo miesto vietos su priemiesčiais (25504) teritorijos, Trakų g. 10 Vilniaus m., 2011 m. archeologinių tyrinėjimų ataskaita. Vilnius, 2012. Kultūros paveldo centro paveldosaugos biblioteka, f. 39, ap. 1, b. 2342.
230. ŽUKOVSKIS, Robertas. Vilniaus senojo miesto vietoje su priemiesčiais ir urbanistinėje teritorijoje (Arklių g. 5, Vilniaus Bernardinų kapinėse, Šv. Dvasios g., Etnonų g., Šv. Jono-Universiteto g., Labdarių g. 4, Liejyklos g. 4, Lvovo g., Maironio g. 11, Savičiaus g. 4a, Sirvydo g. 6, Subačiaus g. 9, Šiltadaržio g. 6, Tiltu g. 12, Treniotos g. 31, Universiteto g. 3, B. Radvilaitės-Šiltadaržio g., K. Sirvydo g., Šv. Mikalojaus-Žemaitijos-Šiaulių g., Vokiečių g.) 2008 metais atliktų žvalgomųjų archeologinių tyrinėjimų ataskaita, Vilnius, 2009. Kultūros paveldo centro paveldosaugos biblioteka, f. 39, ap. 1, b. 2813.
231. ŽUKOVSKIS, Robertas. Latako g. 4, 6/ Rusų g. 3 Vilniaus senojo miesto vietos su priemiesčiais (25504) teritorijos, Vilniaus m. sav., 2012 m. žvalgomųjų archeologinių tyrimų ataskaita. Vilnius, 2013. Kultūros paveldo centro paveldosaugos biblioteka, f. 39, ap. 1, b. 3431.
232. ŽUKOVSKIS, Robertas. Vilniaus senojo miesto vietos su priemiesčiais (25504) teritorijos, Vilniaus senamiesčio (16073), Vilniaus m. sav., L. Stuokos-Gucevičiaus g. 7/ Odminių g. 8 detaliųjų archeologinių tyrimų 2014 metais ataskaita (I dalis). Vilnius, 2015. Kultūros paveldo centro paveldosaugos biblioteka, f. 39, ap. 1, b. 4570.
233. ŽUKOVSKIS, Robertas. Vilniaus senojo miesto vietos su priemiesčiais (25504) teritorijos, Vilniaus senamiesčio (16073), Vilniaus m. sav., L. Stuokos-Gucevičiaus g. 7/ Odminių g. 8 detaliųjų archeologinių tyrimų 2014 metais ataskaita (II dalis). Vilnius, 2015. Kultūros paveldo centro paveldosaugos biblioteka, f. 39, ap. 1, b. 4571.

234. ŽUKOVSKIS, Robertas. Žvalgomieji tyrinėjimai Aguonų g. 17. Archeologiniai tyrinėjimai Lietuvoje 2006 metais. Vilnius, 2007, p. 393.
235. ŽUKOVSKIS, Robertas. Žvalgomieji tyrinėjimai Rotundo g. 4A, Vilniuje. Archeologiniai tyrinėjimai Lietuvoje 2006 metais. Vilnius, 2007, p. 179-181.
236. ŽUKOVSKIS, Robertas. Žvalgomieji tyrinėjimai ir žvalgymai Vilniuje. Archeologiniai tyrinėjimai Lietuvoje 2008 m. Vilnius, 2009, p. 445-446 (Aludarių g.).
237. ŽUKOVSKIS, Robertas. Kapai Vilniuje, Liejyklos ir Subačiaus gatvėse. Archeologiniai tyrinėjimai Lietuvoje 2008 metais. Vilnius, 2009, p. 180-181.
238. ŽUKOVSKIS, Robertas. Tyrinėjimai Aguonų g. 10, Vilniuje. Archeologiniai tyrinėjimai Lietuvoje 2006 m. Vilnius, 2007, p. 178-179.
239. ŽUKOVSKIS, Robertas. Senkapio tyrimai Aguonų g. 10, Vilniuje. Archeologiniai tyrinėjimai Lietuvoje 2007 metais. Vilnius, 2008, p. 209-212.
240. ŽUKOVSKIS, Robertas. Vasario 16-osios gatvė 1. Archeologiniai tyrinėjimai Lietuvoje 2015 metais. Vilnius, 2016, p. 389-390.
241. ДОБРЯНСКИЙ, Ф. Старая и новая Вильна. Вильна, 1904.
242. ПОКРОВСКИЙ, Федор Васильевич. Археологическая карта Виленской губернии. Вильна, 1893, с. 60-61.
43. KVIŽIKIČIUS, Linas. Krosnys Gedimino prospekte 23, Vilniuje. Archeologiniai tyrinėjimai Lietuvoje 2017 metais. Vilnius, 2018, p. 515-516.
244. PRANCKĖNAITĖ, Elena. Vilniaus senojo miesto vietos su priemiesčiais (25504), Vilniaus m., sklypo Krivulės g. 9 2017 m. žvalgomųjų archeologinių tyrimų ataskaita.
245. PRANCKĖNAITĖ, Elena. Krosnis Krivulės gatvėje 9, Vilniuje. Archeologiniai tyrinėjimai Lietuvoje 2017 metais. Vilnius, 2018, p. 517-518.
246. STANKEVIČIŪTĖ, Justina. Vilniaus senamiesčio (16073) ir senojo miesto su priemiesčiais (5504) teritorijų, Dominikonų g. 9, 2018 m. archeologinių tyrimų ataskaita. Vilnius, 2018.
247. VAITKEVIČIUS, Gediminas; VALIONENĖ, Oksana; ir SARCEVIČIUS, Saulius (sudarytojai). Vilniaus archeologijos atlasas (skaitmeninė archeologinių tyrimų duomenų bazė). Vilnius, Lietuvos istorijos institutas, 2006. 248. VALIONENĖ, Oksana (sudarytoja). Vilniaus archeologijos atlasas (skaitmeninė archeologinių tyrimų duomenų bazė). Vilnius, Lietuvos istorijos institutas, 2016.



NAUJAMIESTIS

0 250 500 1.000 1.500 2.000
Metrai

BRĖŽINIO SUDARYMUI PANAUDOTI SKAITMENINIAI DUOMENYS:
 © Nacionalinė žemės tarnyba prie Žemės ūkio ministerijos.
 Valstybiniai georeferencialiniai erdviniai duomenų rinkiniai ir georeferencinio pagrindo žemėlapis:
 Lietuvos Respublikos teritorijos skaitmeniniai erdviniai žemės paviršiaus lazerinio skenavimo taškų duomenys, 2009 [Reljefas].
 Lietuvos Respublikos teritorijos M1:10 000 georeferencialinių erdvinių duomenų rinkinys - GDR10LT, 2017;
 © VI Registrų centras, NT kadastro, Adresų registro duomenys, 2017;
 © Valstybinė saugomų teritorijų tarnyba prie Aplinkos ministerijos. Saugomų teritorijų valstybės kadastras, 2017;
 © Kultūros paveldo departamentas prie Kultūros ministerijos. Kultūros vertybių registras, 2017.

SUTARTINIAI ŽENKLAI

- - - Vilniaus senamiesčio (nekilnojamosios kultūros vertybės unikalus kodas 16073) teritorijos ribos
- - - Vilniaus senamiesčio (nekilnojamosios kultūros vertybės unikalus kodas 16073) apsaugos zonos ribos
- ★ Senamiesčio teritorijai nustatyti apžvalgos taškai
- ★ Kiti apžvalgos taškai

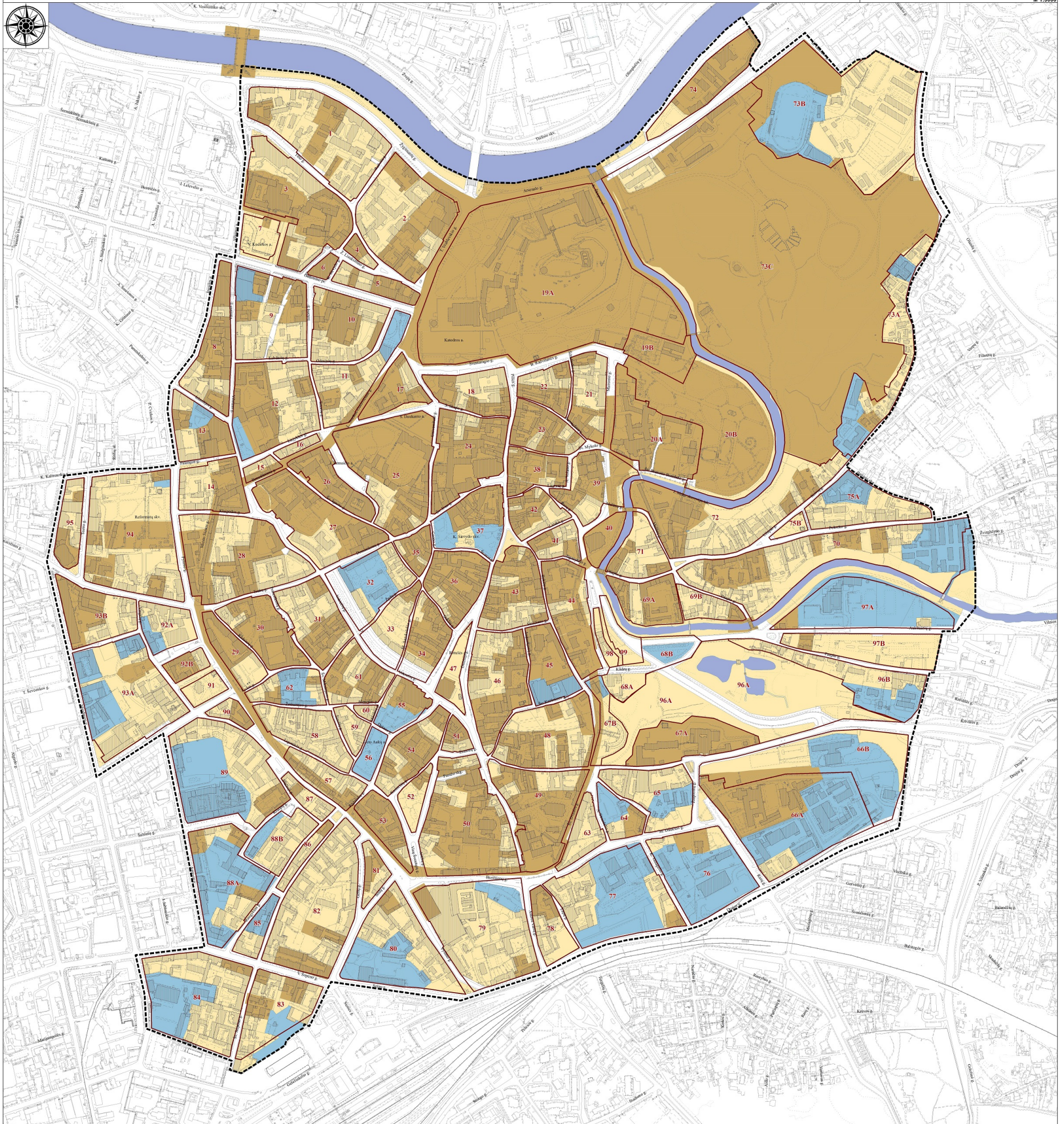
★ **Senamiesčio teritorijai nustatyti apžvalgos taškai:**

1. Pilies (Gedimino) kalnas,
2. Trijų Kryžių kalnas,
3. Altarijos kalvyno PV kalva, vad. Altanos kalnu,
4. Apžvalgos aikštė Subačiaus gatvėje,
5. Subačiaus ir Maironio gatvių sankirta,
6. Šv. Jonų bažnyčios varpinė,
7. Šeškinės kalvų slaitai,
8. Vilniaus savivaldybės pastatas (terasa 20 a.),
9. Katedros aikštė,
10. Rotušės aikštė,
11. S. Daukanto aikštė.

★ **Kiti apžvalgos taškai:**

1. Šalia Lapų g. (ties Šv. Nikodemio kapinėmis),
2. Aikštė šalia Vilniaus koncertų ir sporto rūmų,
3. Baltasis tiltas per Nerį,
4. Žirmūnų tiltas,
5. Prekybos centro VCUP terasa.

<small>VILNIAUS SENAMIESČIO (NEKILNOJAMOSIOS KULTŪROS VERTYBĖS UNIKALUS KODAS 16073, BEVĖS KODAS UTP) NEKILNOJAMOSIOS KULTŪROS PAVILDO APSAUGOS SPECIALUSIS PLANAS - TVARKYMO PLANAS</small>		Laida
Senamiesčio panoramų apžvalgos planas		D
M 1:10000		
SP-19(2008)-P-05	Lapas	Lapų
	1	1



BRĖŽINIO SUDARYMUI PANAUDOJTI SKAITMENINIAI DUOMENYS:
© Nacionalinė žemės tarnyba prie Žemės ūkio ministerijos
Valstybiniai geografiniai duomenų rinkiniai ir geoinformacinio pagrindo žemėlapis
Lietuvos Respublikos teritorijos skaitmeniniai duomenys ir geografinis duomenų rinkinys, 2009
[Reljefas]
Lietuvos Respublikos teritorijos M1:10 000 geografinių duomenų rinkinys - GDR10LT, 2017.
© VI Registrų centras. NT kadastro. Adresų registro duomenys, 2017.
© Valstybinė saugomųjų teritorijų tarnyba prie Aplinkos ministro. Saugomųjų teritorijų valstybinis kadastras, 2017.
© Kultūros paveldo departamentas prie Kultūros ministro. Kultūros vertybių registras, 2017.

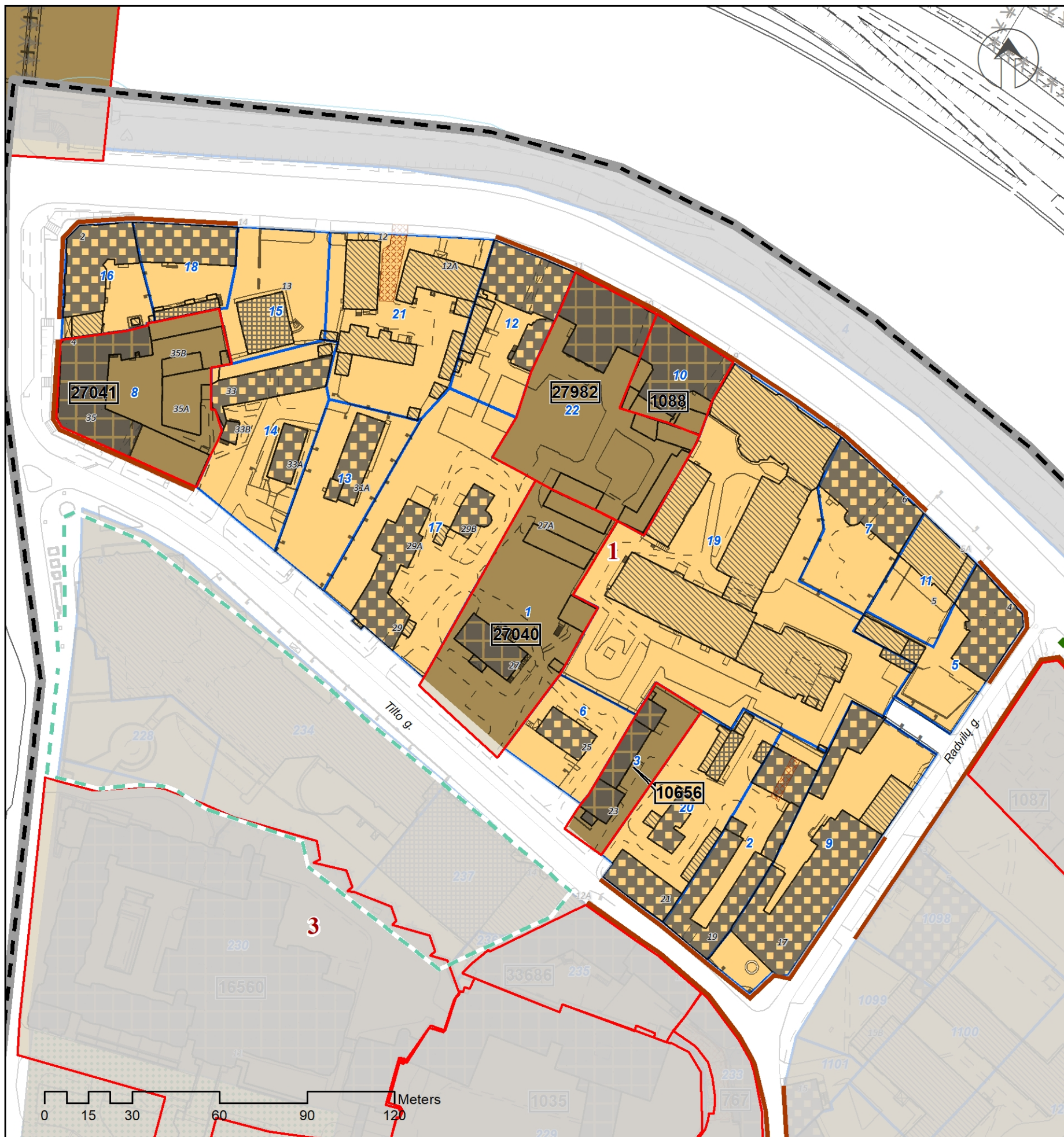
SUTARTINIAI ŽENKLAI

- Vilniaus senamiesčio (nekilnojamosios kultūros vertybės unikalus kodas 16073) teritorijos ribos
- Senamiesčio kvartalo ribos ir Nr.
- Nekilnojamojo kultūros paveldo objektų apibrėžtos teritorijos

SKIRTINGO REGLAMENTAVIMO TERITORIJOS

- T1 teritorija
Senamiesčio kvartalo dalys, kuriose yra didžiausia vertingųjų sąvybių koncentracija, formuojančios vietovės plano ir tūrinę erdvinę struktūrą, pasižymintios vertingais užstatymo bruožais
- T2 teritorija
Senamiesčio kvartalo dalys, kuriose neiško autentiškos tūrinės erdvinės struktūros elementų, užstatymo bruožų; vietovėi reikšmingo buvusio užstatymo vietos bei paktišius urbanistinius struktūras



VI "Lietuvos paminklai"		VILNIAUS SENAMIESČIO (NEKILNOJAMOSIOS KULTūros VERTYBĖS UNIKALUS KODAS 16073) BUVĖS KODAS U1P) NEKILNOJAMOJO KULTūros PAVELDO APSAUGOS SPECIALUSIS PLANAS - TVARKYMO PLANAS	
Atleisto Nr. 1699	Planavimo organizatorius: Funkcija vykdymo Kultūros paveldo departamentas prie Kultūros ministro	Skirtingo reglamentavimo teritorijų brėžinys	Laidų D
Etapas SP	Planavimo organizatorius: Funkcija vykdymo Kultūros paveldo departamentas prie Kultūros ministro	M 1:3000 SP-19/2008-P-03	Lapas 0 Lapų 48

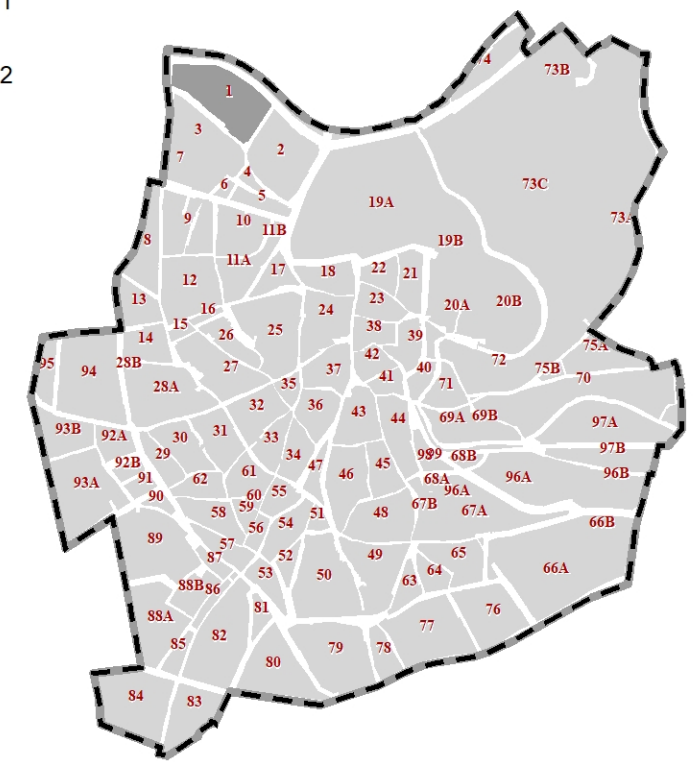


SUTARTINIAI ŽENKLAI

-  Vilniaus senamiesčio (nekilnojamosios kultūros vertybės unikalus kodas 16073) teritorijos ribos
 -  Sklypo, teritorijos riba
 -  Sklypo, teritorijos numeris
 -  Vilniaus senamiesčio kvartalo numeris
 -  Namų numeris
 -  Gynybinės sienos vieta
 -  Nekilnojamojo kultūros paveldo objektų apibrėžtos teritorijos, unikalus objekto kodas
 -  Kiti objektai
- ### Vilnius senamiesčio vertingosios savybės
-  Nekilnojamojo kultūros paveldo objektai
 -  Vertingųjų savybių požymių turintys objektai
 -  Urbanistinės struktūros statiniai
 -  Atviros erdvės
 -  Gatvių ir aikščių apželdinimo pobūdis
 -  Gatvių užstatymo išklotinės
 -  Gatvių ir kiemų dangos
 -  Perspektyvos
 -  Vietovei reikšmingo buvusio užstatymo vietas

Skirtingo reglamentavimo teritorijos

-  Teritorija T-1
-  Teritorija T-2



Pastabos:

1. Nekilnojamojo kultūros paveldo objektų apibrėžtos teritorijos pažymėtos pagal 2017.08.01. Kultūros vertybių registro duomenis.
2. Vilniaus senamiesčio vertingosios savybės pažymėtos pagal Vertinimo tarybos akto Nr. KPD-RM-2014 (su pakeitimais) duomenis.
3. Detalizuoti paveldosaugos reikalavimai nurodyti brėžinio SP-19(2008)-P-03, lape 1.2.

REGLAMENTŲ, KODŲ REIKŠMĖS

Reglamentuojami elementai	Kodas	Paveldosaugos reikalavimai
Kultūros paveldo objektai	a1	Paveldosaugos reikalavimai nustatomi individualiuose arba tipiniuose apsaugos reglamentuose.
Vertingųjų savybių požymių turintys objektai	a2	Prieš pradėdant vertingųjų savybių požymių turinčio objekto tvarkomųjų statybos darbų projektavimą, KPD Vertinimo taryba sprendžia dėl statinio įrašymo į Kultūros vertybių registrą. Tuo atveju, kai NKP vertinimo taryba pritaria objekto įrašymui į Kultūros vertybių registrą, jam taikomi reikalavimai a1.
Urbanistinės struktūros statiniai	b1	Tvarkomieji statybos darbai vykdomi maksimaliai išsaugant autentiškumą, nepažeidžiant vietovės vertingųjų savybių, nekeičiant užstatymo tipo, išlaikant Senamiesčio zonos užstatymo bruožus (žr. VSTvP aiškinamąjį raštą, p.7; 8). Galimos fasadų apdailos medžiagos - tinkas, molio plytos, medis, natūralus akmuo ir pan.; sintetinių medžiagų naudojimas nerekomenduojamas. Galimos stogų dangos - molio čerpės, skarda. Naujai įrengiami arba keičiami stalių gaminiai mediniai, vartai - mediniai arba metaliniai. Autentiški stalių ir metalo gaminiai (vartai, langai, durys ir kt.) saugomi, restauruojami arba remontuojami.
Kiti objektai teritorijose	b2	Tvarkomieji statybos darbai vykdomi nepažeidžiant vietovės vertingųjų savybių, nekeičiant užstatymo tipo, išlaikant Senamiesčio zonos užstatymo bruožus (žr. VSTvP aiškinamąjį raštą, p. 7; 8). Galimos fasadų apdailos medžiagos - tinkas, molio plytos, medis, natūralus akmuo ir pan.; sintetinių medžiagų naudojimas neleistinas. Galimos stogų dangos - molio čerpės, skarda. Naujai įrengiami arba keičiami stalių gaminiai mediniai, vartai - mediniai arba metaliniai.
Teritorija ir želdiniai - bendri reikalavimai	c1	Apželdinimo pobūdis, nurodytas Akte, nekeičiamas; želdiniai tvarkomi taip, kad neužgožytų Senamiesčio vertingųjų savybių: perspektyvų, dominančių apžvalgos iš nustatytų apžvalgos taškų, gatvių išklotinių ir t.t. Kiemų apželdinimui naudojamos tradicinės medžių ir kitų augalų rūšys. Tose vietose, kur yra buvusio užstatymo pamatai, rūšiai, prioritetas teikiamas po žeme esančių statinių liekanų išsaugojimui. Dangų tipai parenkami pagal tyrimų duomenis; jei nėra tikslių duomenų, rekomenduojamos lauko akmens, keraminių ar betono trinkelėlių ar analogiškų natūralių medžiagų dangos. Naujai įrengiamų mažųjų kraštovaizdžio architektūros statinių, inžinerinių statinių, monumentaliosios dailės kūrinių konstrukcijoms naudojamos medžiagos, atitinkančios Senamiesčio pastatams būdingas apdailos medžiagas - medis, metalas, akmuo, mūras, stiklas.
Teritorija ir želdiniai	c2	Papildomi reikalavimai miesto vilų ir sodybinio užstatymo tipo sklypuose: Želdiniams skiriama ne mažiau kaip 40 % neužstatytos sklypo dalies. Tvoros ažuūrinės, jų aukštis iki 1.5 m, jei yra išlikusių istorinių ikonografinių duomenų, naujos tvoros įrengiamos pagal juose esančią informaciją. Sodinami tradicinių rūšių želdiniai (liepos, kaštonai, klevai, uosiai, obelys, vyšnios, slyvos, vijokliniai augalai ant pastatų fasadų, gyvatvorės ir pan.).
Teritorija ir želdiniai	c3	Papildomi reikalavimai upių krantinėse: Teritorija tvarkoma remiantis tyrimų duomenimis, nepažeidžiant Vilnios vagos. Vilnios krantinėje želdiniams skiriama ne mažiau 80% teritorijos.

UŽSTATYMO TIPAI:

- PP perimetrinis-posesijinis
- PR perimetrinis-reguliarus
- KU komponentinis
- PPA perimetrinis-posesijinis atviras
- MV miesto vilos
- SU sodybinis užstatymas
- AS atskirai stovintys pastatai
- PC perimetrinis-centro
- LP laisvo planavimo
- AE atviros erdvės

NE neužstatomi plotai, gamtinių elementų teritorijos

KITI SUTRUMPINIMAI:

- e esamas pastatų aukštis, užstatymo tankis nedidindamas, galimas keitimas, pagrįstas tyrimų duomenimis
- T1 teritorija T1 (žr. VSTvP aiškinamąjį raštą, p.7)
- T2 teritorija T2 (žr. VSTvP aiškinamąjį raštą, p.8)
- 12+M 12 - pastato aukštis iki karnizo; M - pastogės aukštis 3-5 m., nustatomas pagal užstatymo tipų apibūdinimų lentelę (žr. VSTvP aiškinamąjį raštą, p.3.4)

DETALIZUOTI PAVELDOSAUGOS REIKALAVIMAI STATINIŲ, TERITORIJŲ IR ŽELDINIŲ TVARKYMOUI

SP sklypo/ žemės ploto Nr.	Senamiesčio dalies Nr.	Kvartalo Nr.	Teritorija	Adresas	Užstatymo tipas (morfotipas)	Paveldosaugos reikalavimai statiniams ir želdiniams						
						Leistinas pastatų aukštis (USS aukštis / kitų objektų aukštis)	Leistinas užstatymo tankis (procentais)	Kultūros paveldo objektai	Kultūros paveldo statiniai		Kiti objektai	Teritorija, želdiniai
1	2	3	4	5	6	7	8	9	10	11	12	13
TOTORIŲ LUKIŠKIŲ PRIEMIESTIS												
1	III A	1	Vertybės u.o.k. 27040	Tilto g. 27	SU	-	-	a1	-	-	-	-
2	III A	1	T1	Tilto g. 19	PP	e	e	-	a2	-	-	c1
3	III A	1	Vertybės u.o.k. 10656	Tilto g. 23	PP	e	e	a1	-	-	-	-
5	III A	1	T1	Žygimantų g. 4	PP	e	e	-	a2	b1	b2	c1
6	III A	1	T1	Tilto g. 25	SU	e	e	-	a2	-	-	c1, c2
7	III A	1	T1	Žygimantų g. 6	PP	e	e	-	a2	-	-	c1
8	III A	1	Vertybės u.o.k. 27041	Vilniaus g. 4 / Tilto g. 35	PP	e	e	a1	-	-	-	-
9	III A	1	T1	Tilto g. 17	PP	e	e	-	a2	b1	-	c1
10	III A	1	Vertybės u.o.k. 1088	Žygimantų g. 9	PP	e	e	a1	-	-	-	-
11	III A	1	T1	Žygimantų g. 5, 5a	PP	e	60%	-	-	b1	-	c1
12	III A	1	T1	Žygimantų g. 11	PP	e	60%	-	a2	b1	-	c1
13	III A	1	T1	Tilto g. 31a	SU	e	e	-	a2	-	-	c1, c2
14	III A	1	T1	Tilto g. 33, 33a, 33b	SU	e	e	-	a2	b1	-	c1, c2
15	III A	1	T1	Žygimantų g. 13	PP	16+M	60%	-	-	-	b2	c1
16	III A	1	T1	Vilniaus g. 2	PP	e	e	-	a2	b1	-	c1
17	III A	1	T1	Tilto g. 29	PP	e	e	-	a2	b1	-	c1
18	III A	1	T1	Žygimantų g. 14	PP	e / 12+M	60%	-	a2	-	b2	c1
19	III A	1	T1	Žygimantų g. 8	PP	e / 4+M	60%	-	-	b1	b2	c1
20	III A	1	T1	Tilto g. 21	PP	e / 4+M	60%	-	a2	b1	b2	c1
21	III A	1	T1	Žygimantų g. 12, 12a	PP	e / 16+M	60%	-	-	b1	b2	c1
22	III A	1	Vertybės u.o.k. 27982	Žygimantų g. 10	PP	e	e	a1	-	-	-	-


VILNIAUS SENAMIESTIS (16073, U1P)

APIBRĖŽTŲ TERITORIJOS BEI APSAUGOS ZONOS RIBŲ PLANAS, 2B LAPAS 1.

UŽSTATYMO TIPŲ SCHEMA

Vilnius, Vilniaus m. sav.

Sutartiniai ženklai:

 Nekilnojamosios kultūros vertybės apibrėžtos teritorijos ribos

19B Kvartalų numeriai

664 Unikalus numeris

 Nekilnojamojo kultūros paveldo objektų apibrėžtos teritorijų ribos

Užstatymo tipai:


 Perimetrinis-posesijinis


 Perimetrinis-reguliarus

 Komponentinis

 Perimetrinis-posesijinis atviras


 Miesto vilos

 Sodybinis užstatymas

 Atskirai stovintys pastatai

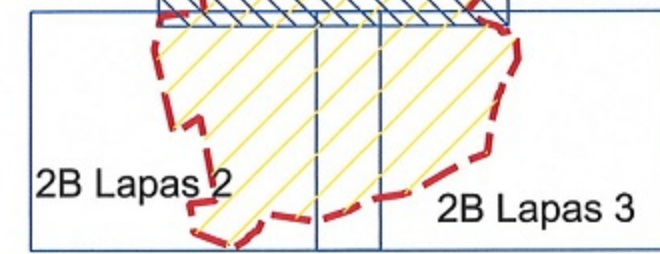
 Perimetrinis-centro

 Laisvo planavimo

 Pakitusios, nesusiformavusios urbanistinės struktūros






 Atviros erdvės

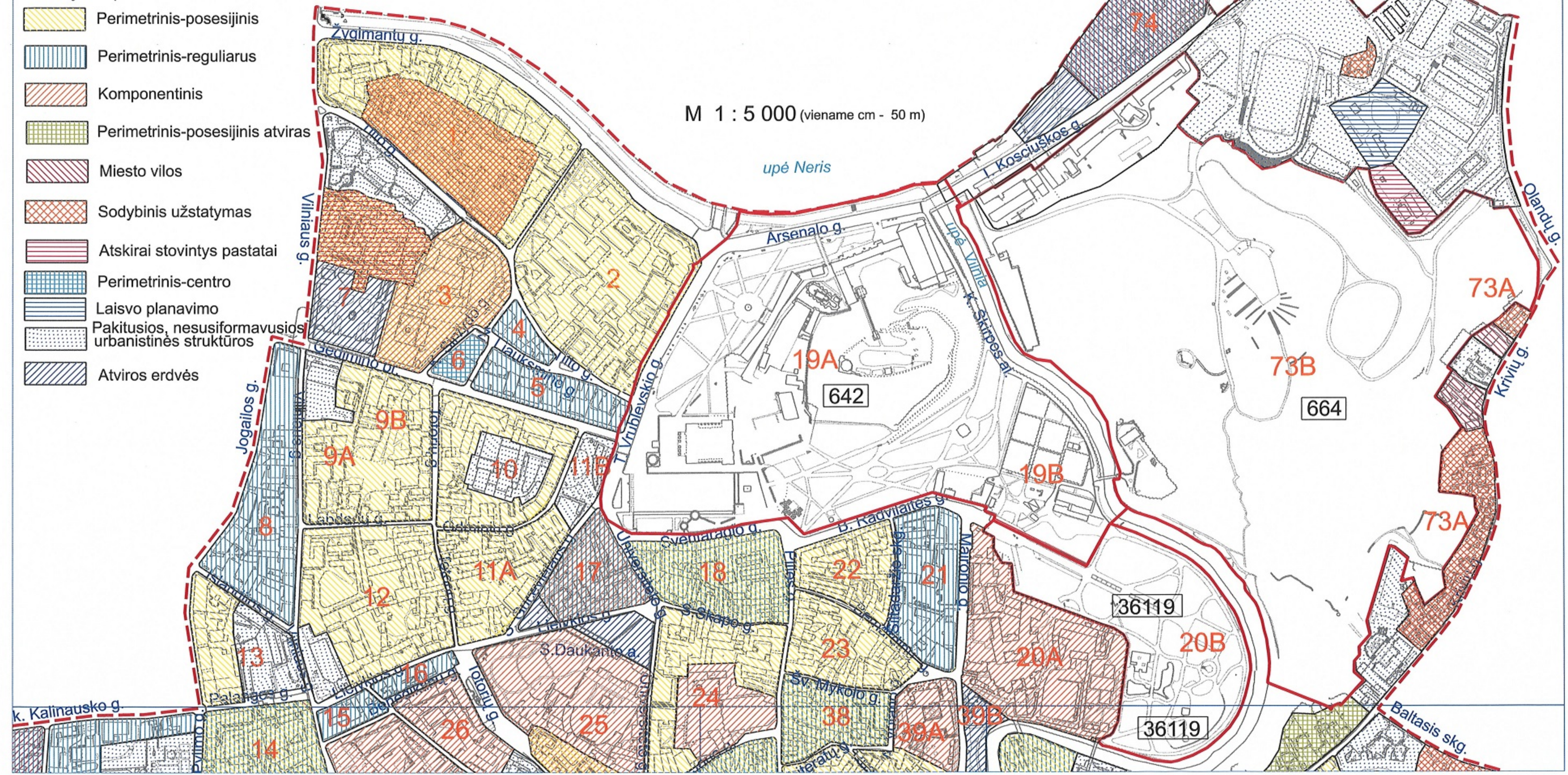
2B Lapas 1



Lapų išsidėstymo schema

M 1 : 5 000 (viename cm - 50 m)

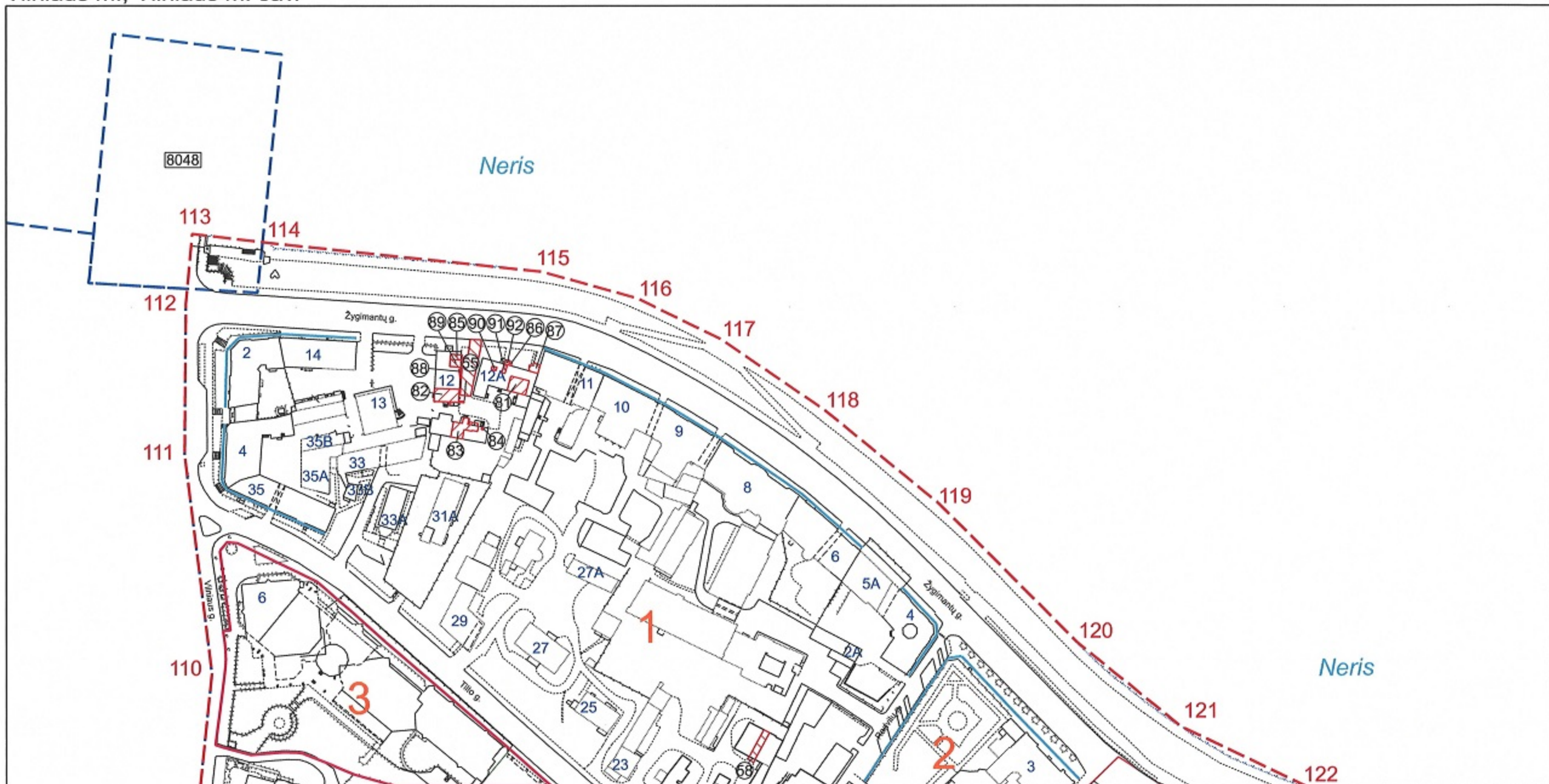
	KULTŪROS PAVELDO CENTRAS	Vilniaus senamiesčio (16073, U1P) apibrėžtų teritorijos bei apsaugos zonos ribų plano projektas	
Teritorijos ribas ir vertingąsias savybes pažymėjo Duomenų skyriaus Urbanizuotų vietovių poskyrio vedėja			Violeta Bruzgelevičiūtė
Plano projektą sudarė Duomenų skyriaus Statinių poskyrio vyr. paminklotvarkininkė			Rima Putrimienė
Kvalifikacijos pažymėjimo Nr.:1GKV-1299			
Plano projektą patikrino Duomenų skyriaus vedėja			Giedrė Radvilavičienė
Plano projektą priėmė direktorius			Virgilijus Kačinskas
			2019-03-08



VILNIAUS SENAMIESTIS (16073, U1P)

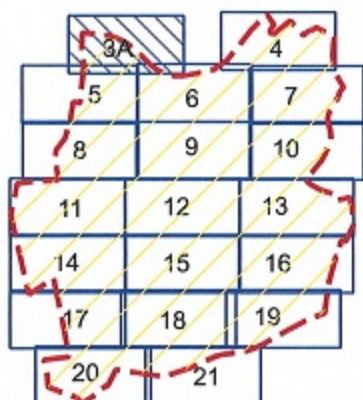
APIBRĖŽTŲ TERITORIJOS BEI APSAUGOS ZONOS RIBŲ PLANAS, 3A LAPAS

Vilniaus m., Vilniaus m. sav.



M 1 : 2 000 (viename cm - 20 m)






Nuoroda: Teritorijos vertingosios savybės ir kiti žymėjimai pateikti 22 lape



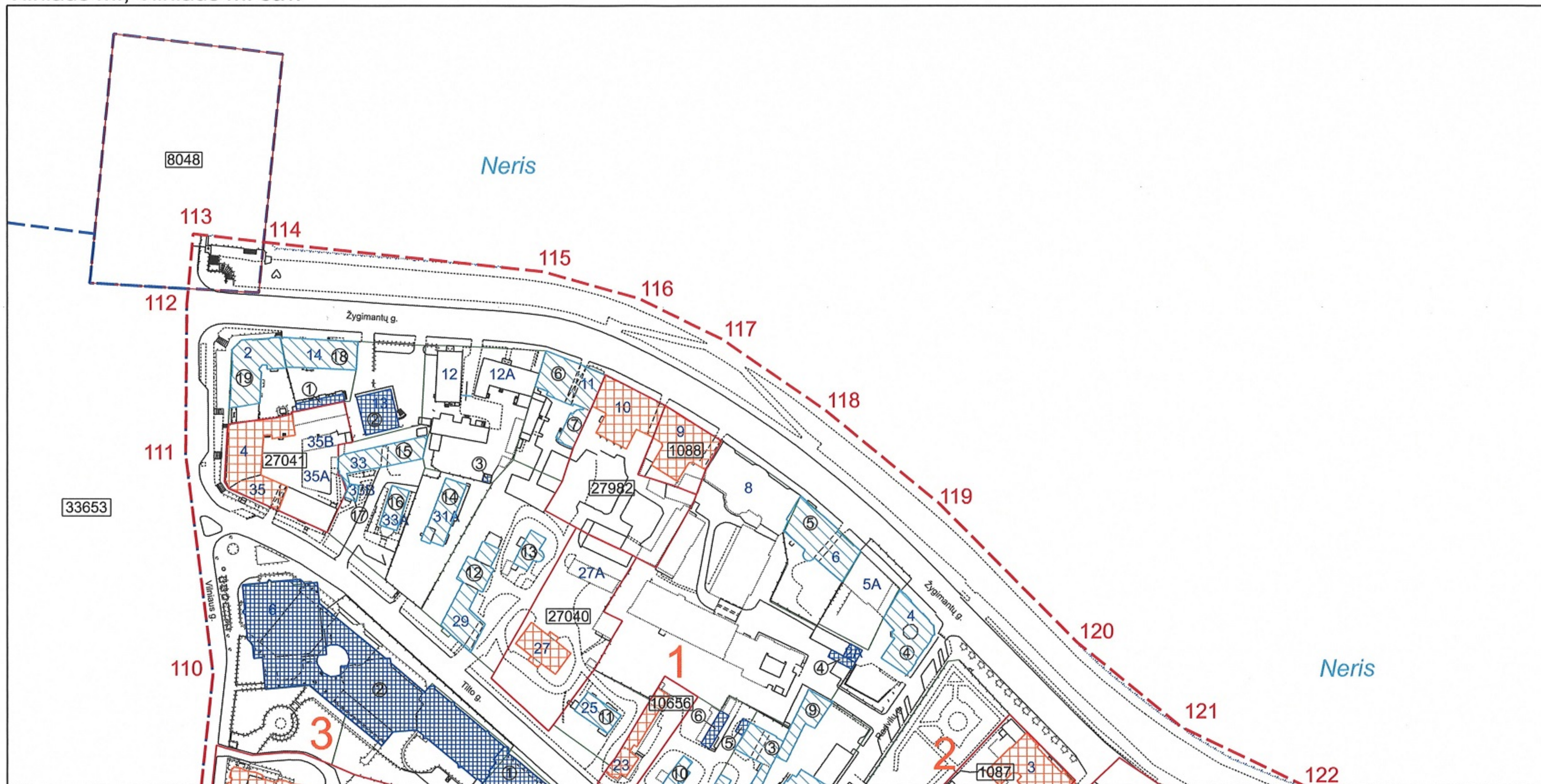
Lapų išsidėstymo schema

Sutartiniai ženklai:

- Nekilnojamosios kultūros vertybės apibrėžtos teritorijos ribos
- Nekilnojamosios kultūros vertybės teritorijoje esančios vertingosios savybės
- Požeminės objekto (statinio) dalies kontūrai
- Dominantė
- Greta esančios nekilnojamosios kultūros vertybės
- Vietovei reikšmingo buvusio užstatymo vietos
- 39 Namų numeris
- Gatvių užstatymo išsklotinės
- 101 Koordinatės numeris

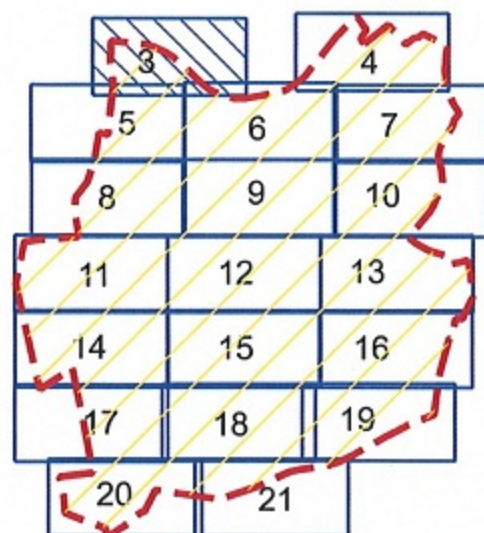
 KULTŪROS PAVELDO CENTRAS	Vilniaus senamiesčio (16073, U1P)	
	apibrėžtų teritorijos bei apsaugos zonos ribų plano projektas	
Teritorijos bei apsaugos zonos ribas ir vertingasias savybes pažymėjo Duomenų skyriaus Urbanizuotų vietovių poskyrio		
vedėja		Violeta Bruzgelevičiūtė
Plano projektą sudarė Duomenų skyriaus Kilnojamųjų objektų poskyrio		
paminklotvarkininkė (Licencija Nr. G - 449 - (793).		Renata Bugorevičiūtė
Plano projektą patikrino Duomenų skyriaus		
vedėja		Giedrė Radvilavičienė
Plano projektą priėmė		
direktorius		Virgilijus Kačinskas 2019-03-08

VILNIAUS SENAMIESTIS (16073, U1P)
APIBRĘŽTŲ TERITORIJOS RIBŲ PLANAS, 3 LAPAS
 Vilniaus m., Vilniaus m. sav.



Sutartiniai ženklai:


- Nekilnojamosios kultūros vertybės apibrėžtos teritorijos ribos
 - Nekilnojamojo kultūros paveldo objektų apibrėžtos teritorijų ribos
 - Nekilnojamojo kultūros paveldo objektai, kuriems neapibrėžtos teritorijos ribos
 - Nekilnojamojo kultūros paveldo objektai, kuriems apibrėžtos teritorijos ribos
 - Teritorijoje esantys, vertingų savybių požymių turintys objektai
 - Teritorijoje esantys kiti objektai
 - Greta esančios nekilnojamosios kultūros vertybės
 - Geodeziškai matuotų sklypų ribos
 - Kultūros paveldo vietovės urbanistinės struktūros statinys
- 39 Namų numeris
 101 Koordinatės numeris



Lapų išsidėstymo schema

M 1 : 2 000 (viename cm - 20 m)

Nuoroda: Teritorijos vertingosios savybės ir kiti žymėjimai pateikti 22 lape

	KULTŪROS PAVELDO CENTRAS		Vilniaus senamiesčio (16073, U1P) apibrėžtų teritorijos ribų plano projektas
	Teritorijos ribas ir vertingas savybes pažymėjo Duomenų skyriaus Urbanizuotų vietovių poskyrio vedėja		
			Violeta Bruzgelevičiūtė
Plano projektą sudarė Duomenų skyriaus Nekilnojamųjų objektų poskyrio paminklotvarkininkė (Licencija Nr. G - 449 - (793).			Renata Bugorevičiūtė
Plano projektą patikrino Duomenų skyriaus vedėja			Giedrė Radvilavičienė
Plano projektą priėmė direktorius			Virgilijus Kačinskas 2019-05-08

AIŠKINAMASIS RAŠTAS

IVADINĖ DALIS

Administracinės paskirties pastatas sklype adresu Žygimantų 13 yra Vilniaus senamiesčio (unikalus vertybės kodas Kultūros vertybių registre 16073) bei Vilniaus senojo miesto vietos su priemiesčiais (unikalus vertybės kodas 25504) teritorijoje, "1" Vilniaus senamiesčio kvartale.

Teritorijai galioja **Vilniaus senamiesčio apsaugos reglamentu** nustatyti reikalavimai:

-sklype adresu Žygimantų 13 galimi remonto, rekonstravimo, grovimo darbai, reglamentuota nauja statyba:

Naujai statybai galioja visi reglamentu nustatyti bendrieji reikalavimai.

Specialiuoju planu senamiesčio teritorijos reglamentavimo principinėje schemoje nagrinėjami sklypai patenka į zoną **T4**, kuriai nustatyta

- prioritetinė tvarkybos kryptis- reglamentuota urbanistinės struktūros kaita, siekiant atkurti sunaikintą istorinę urbanistinę-erdvinę struktūrą arba pratęsti Vilniaus senamiesčiui būdingus erdvių formavimo principus

Vilniaus senamiesčio vertingųjų savybių **Aktu Nr.KPD-RM-2014** (patvirtinta 2013.09.24) nagrinėjamai teritorijai nustatytos vertingosios savybės:

a. APIBRĖŽTŲ TERITORIJOS RIBŲ PLANAS 2B LAPAS 1- UŽSTATYMO TIPŲ SCHEMA

- Nagrinėjamai teritorijai nustatytas užstatymo tipas - **perimetrinis posesijinis;**

b. APIBRĖŽTŲ TERITORIJOS RIBŲ PLANAS 5 LAPAS

- nagrinėjamoje teritorijoje esantys vertingųjų savybių požymių turintys objektai-**nėra**

Vilniaus senamiesčio vertingųjų savybių **Aktu Nr.KPD-RM-2014/1** (patvirtinta 2013.12.17) nagrinėjamai teritorijai nustatytos vertingosios savybės

7.2.1.5. keliai, gatvės, aikštės, įvažiavimai, pravažiavimai, takai, jų tipai, trasos, dangos - gatvių trasos: Žygimantų g.;

7.2.2.2. užstatymo tipai - kvartalo Nr. 1 Žygimantų gatvių sklypuose – **perimetrinis-posesijinis (1-5 a. su pastogėmis pastatų aukštis iki karnizo nuo 4,0 m iki 19,0 m, iki kraigo – nuo 8,0 m iki 21,5 m;)**

7.2.2.3. Atviros erdvės - aikštės: Žygimantų g. atkarpos tarp Radvilų ir T. Vrublevskio gatvių perimetrinio apželdinimo lapuočiais medžiais pobūdis.

7.2.2.8. išklotinės - gatvių užstatymo išklotinės: Žygimantų g. P, PV pusės (išskyrus pastatus Žygimantų g. Nr. 5a, 12, 12a, 13, pastatų Žygimantų g. Nr. 2, Nr. 4, Nr. 14 plokštuminius stoglangius, pastatų Žygimantų g. Nr. 14, Nr. 15 cokolinių aukštų angos neištirtos; išklotinės iš dalies pakitusios)

7.2.3. užstatymo bruožai - Žygimantų gatvėse dvišlaičiai, daugiašlaičiai pažemintos konstrukcijos, lygių plokštumų be puošybos stogai su čerpių, skardos lakštų danga, tinkuoto plytų mūro dūmtraukiais, mažai dekoruotais mansardų stoglangiais.