

Statytojas	VILNIAUS MIESTO SAVIVALDYBĖ
Statinio projekto pavadinimas	KROKUVOS GATVĖS ATKARPOS NUO GIEDRAIČIŲ G. IKI DAUGĖLIŠKIO G. STATYBOS PROJEKTAS
Statinio projekto Nr.	P19-006
Statinio projekto etapas	TECHNINIS PROJEKTAS
Statinio projekto dalis	PROJEKTINIAI PASIŪLYMAI
Statybos rūšis	NAUJA STATYBA
Statinio kategorija	II GRUPĖS NESUDĖTINGAS STATINYS


Pareigos	Vardas, pavardė	Atestato Nr.	Data	Parašas
Direktorius	TADAS KASPERAVIČIUS		2019-03	
Projekto vadovas	DOVILĖ GRIBULIENĖ	31368	2019-03	
Projekto dalies vadovas	DOVILĖ GRIBULIENĖ	27317	2019-03	

PROJEKTO TEKSTINIŲ DOKUMENTŲ SUDĖTIES ŽINIARAŠTIS

Eil. Nr.	Dokumento žymuo	Lapų sk.	Laida	Pavadinimas
1.	P19.006-PP-PSŽ	1	0	Projekto sudėties žiniaraštis
2.	Nr. A51-53760 / 19 (2.9.4.5E-UK7)	2	0	Pritarimas projektiniams sprendiniams ir elektroninio dokumento nuorašas
3.		1	0	Projektinių pasiūlymų rengimo užduotis
4.	Nr. A51-61502 / 19 (2.9.4.9-UK7)	2	0	Prisijungimo prie Susisieikimo komunikacijų sąlygos ir elektroninio dokumento nuorašas
5.	Nr. 19/155	1	0	Prisijungimo prie Susisieikimo komunikacijų sąlygos
6.	P19.006-PP-AR	5	0	Aiškinamasis raštas
7.	P19.006-PP-ŽKŽ	3	0	Želdinių kiekių žiniaraštis

PROJEKTO BRĖŽINIŲ SUDĖTIES ŽINIARAŠTIS

Eil. Nr.	Dokumento žymuo	Lapų sk.	Laida	Pavadinimas
1.	P19.006-PP.B-DEO	2	0	Dangų ir eismo organizavimo planas M 1:500
2.	P19.006-PP.B-SP	1	0	Skersinis profilis M 1:50
3.	P19.006-PP.B-ŽP	2	0	Želdinių planas M 1:500

0	2019-03	Projektiniai pasiūlymai					
LAIDA	IŠLEIDIMO DATA	LAIDOS STATUSAS. KEITIMO PRIEŽASTIS (JEI TAIKOMA)					
KVAL. PATV. DOK. NR.				Statinio projekto pavadinimas			
				Krokuvos gatvės atkarpos nuo Giedraičių g. iki Daugėlišio g. statybos projektas			
				31368	PV	Dovilė Gribulienė	Statinio numeris ir pavadinimas. Dokumentų pavadinimas
				27317	PDV	Dovilė Gribulienė	
	INŽ.	Laurynas Saliamonas					
				Projekto dokumentų žiniaraštis	Laida		
					0		
LT	Statytojas ir (arba) užsakovas			Dokumento žymuo:	Lapas	Lapų	
	Vilniaus miesto savivaldybė			P19.006-PP-AR	1	1	



**VILNIAUS MIESTO SAVIVALDYBĖS ADMINISTRACIJOS
MIESTO ŪKIO IR TRANSPORTO DEPARTAMENTAS**

UAB „SRP Projektas“
dovile@SRP-projektas.lt

2019-06- Nr. A51- /19(2.9.4.5E-UK7)
į 2019-05-21 Nr. A353-10260/19

**DĖL KROKUVOS GATVĖS ATKARPOS NUO GIEDRAIČIŲ G. IKI DAUGĖLIŠKIO G.
STATYBOS PROJEKTINIŲ PASIŪLYMŲ**

Vilniaus miesto savivaldybės administracijos Inžinerinių statinių projektų ir projektinių pasiūlymų vertinimo darbo grupė peržiūrėjo Krokuvos gatvės atkarpos nuo Giedraičių g. iki Daugėliškio g. statybos projektinius pasiūlymus ir pasiūlymų sprendiniams pritaria.

Vyresnysis patarėjas

A V

S Č , tel. , el. p.



Savivaldybės biudžetinė įstaiga
Kodas 188710061
Duomenys kaupiami ir saugomi
Juridinių asmenų registre

Konstitucijos pr. 3
LT-09601 Vilnius
Tel. (8 5) 211 2156
Faks. (8 5) 211 2222

El. p. savivaldybe@vilnius.lt
www.vilnius.lt

DETALŪS METADUOMENYS

Dokumento sudarytojas (-ai)	Vilniaus miesto savivaldybė 188710061, Konstitucijos pr. 3, LT-09601, Vilnius
Dokumento pavadinimas (antraštė)	DĖL KROKUVOS GATVĖS ATKARPOS NUO GIEDRAIČIŲ G. IKI DAUGĖLIŠKIO G. STATYBOS PROJEKTINIŲ PASIŪLYMŲ
Dokumento registracijos data ir numeris	2019-06-10 Nr. A51-53760/19(2.9.4.5E-UK7)
Dokumento gavimo data ir dokumento gavimo registracijos numeris	–
Dokumento specifikacijos identifikavimo žymuo	ADOC-V1.0
Parašo paskirtis	Pasirašymas
Parašą sukūrusio asmens vardas, pavardė ir pareigos	A V , Miesto ūkio ir transporto departamento vyresnysis patarėjas, Miesto ūkio ir transporto departamentas
Sertifikatas išduotas	A , V LT
Parašo sukūrimo data ir laikas	2019-06-10 10:27:09 (GMT+03:00)
Parašo formatas	XAdES-T
Laiko žymoje nurodytas laikas	2019-06-10 10:27:28 (GMT+03:00)
Informacija apie sertifikavimo paslaugų teikėją	EID-SK 2016, AS Sertifitseerimiskeskus EE
Sertifikato galiojimo laikas	2018-05-31 11:35:03 – 2023-05-30 23:59:59
Informacija apie būdus, naudotus metaduomenų vientisumui užtikrinti	"Registravimas" paskirties metaduomenų vientisumas užtikrintas naudojant "RCSC IssuingCA, VI Registru centras - i.k. 124110246 LT" išduotą sertifikatą "Dokumentų valdymo sistema Avilys, Vilniaus miesto savivaldybės administracija, į.k.188710061 LT", sertifikatas galioja nuo 2018-12-27 14:17:37 iki 2021-12-26 14:17:37
Pagrindinio dokumento priedų skaičius	–
Pagrindinio dokumento priedamų dokumentų skaičius	–
Priedamo dokumento sudarytojas (-ai)	–
Priedamo dokumento pavadinimas (antraštė)	–
Priedamo dokumento registracijos data ir numeris	–
Programinės įrangos, kuria naudojantis sudarytas elektroninis dokumentas, pavadinimas	Dokumentų valdymo sistema „Avilys“, versija 3.5.7
Informacija apie elektroninio dokumento ir elektroninio (-ių) parašo (-ų) tikrinimą (tikrinimo data)	Atitinka specifikacijos keliamus reikalavimus. Visi dokumente esantys elektroniniai parašai galioja (2019-06-10 10:31:45)
Paieškos nuoroda	–
Papildomi metaduomenys	Nuorašą suformavo 2019-06-10 10:31:45 Dokumentų valdymo sistema „Avilys“

TVIRTINU
Vilniaus miesto savivaldybės administracijos
Miesto ūkio ir transporto departamento direktorius
V I

2019 m. 07 mėn. 03 d.

PROJEKTINIŲ PASIŪLYMŲ RENGIMO UŽDUOTIS

1. **Statytojas:** *Vilniaus miesto savivaldybės administracija*
2. **Objekto pavadinimas:** *Krokuvos gatvės atkarpos nuo Giedraičių g. iki Daugėlišio g. statybos projektas*
3. **Statybos rūšis:** *Nauja statyba*
4. **Objekto kategorija:** *Neypatingas*
5. **Objekto rūšis:** *Susisiekimo komunikacijos (8.2)*
6. **Projektinių pasiūlymų paskirtis:** *Informuoti visuomenę apie visuomenei svarbaus statinio projektavimą pagal statybos techninio reglamento STR 1.04.04:2017., Statinio projektavimas, projekto ekspertizė” ir Vilniaus m. savivaldybės administracijos direktoriaus 2015 m. rugsėjo 18d. įsakymą Nr.40-331 “Dėl pranešimų apie projektus paskelbimo terminų ir būdų”.*
7. **Projektinių pasiūlymų apimtis:**
 - 7.1. *Suplanuoti Krokuvos gatvę pagal Prisijungimo prie susisiekimo komunikacijų sąlygų reikalavimus;*
 - 7.2. *Projektinių pasiūlymų apimtis turi atitikti STR 1.04.04:2017 “Statinio Projektavimas, projekto ekspertizė” reikalavimus.*
8. **Projektinių pasiūlymų sudėtis:**
 - 8.1. *Aiškinamasis raštas;*
 - 8.2. *Dangų planas;*
 - 8.3. *Skersiniai pjūviai.*
9. **Projektinius pasiūlymus derinti su:** *Miesto ūkio ir transporto departamentu, Kultūros paveldo departamentu.*
10. **Projekto dokumentų komplektų skaičius:**
 - 10.1. *Projekto bylų skaičius- 1 egz.*
 - 10.2. *Kompiuterinė laikmena- 1 egz. (pagal STR 1.04.04:2017 “Statinio Projektavimas, projekto ekspertizė” reikalavimus)*
 - 10.3. *Kompiuterinėje laikmenoje įrašyti projektiniai pasiūlymai turi būti pasirašyti juos parengusių asmenų elektroniniais parašais*

Vilniaus miesto savivaldybės administracijos
Miesto ūkio ir transporto departamento
Susisiekimo komunikacijų skyriaus
Projektavimo, sąlygų išdavimo ir inžinerinių
tinklų poskyrio vyr. specialistas

2019-07-03
Kvalifikacijos atestatas

Vilniaus miesto savivaldybės administracijos
Miesto ūkio ir transporto departamento direktorius

G I
2019-07-03

Vilniaus miesto savivaldybės administracijos
Miesto ūkio ir transporto departamento
Susisiekimo komunikacijų skyriaus
Projektavimo, sąlygų išdavimo ir inžinerinių
tinklų poskyrio l. e. p.

M I
2019-07-03
Kvalifikacijos atestato Nr. 6458



**VILNIAUS MIESTO SAVIVALDYBĖS ADMINISTRACIJOS
MIESTO ŪKIO IR TRANSPORTO DEPARTAMENTAS**

giedre.deltuvaite@srp-projektas.lt

2019-07- Nr. A51- /19(2.9.4.9E-UK7)
Į 2019-06-18 Nr. A348-811/19

**DĖL PRISIJUNGIMO PRIE SUSISIEKIMO KOMUNIKACIJŲ ŠALYGŲ NR. 19/155
PAKEITIMO**

Išnagrinėję Jūsų pateiktą prašymą 2019-07-02 vykusiame Miesto ūkio ir transporto departamento sąlygų rengimo darbo grupės pasitarime, pritariame prisijungimo prie susisiekimų komunikacijų sąlygų Nr. 19/155 (toliau – prisijungimo sąlygos) pakeitimui.

1) išbraukiame sakinius „Suprojektuoti Krokuvos gatvės atkarpą nuo Giedraičių g. iki Daugėliškių g. Gatvės techniniai parametrai: dviejų eismo juostų važiuojamoji dalis, ne siauresnis kaip 1,50 m pločio šaligatvis.“.

2) papildome sakiniiais „Suprojektuoti Krokuvos gatvės atkarpą nuo Giedraičių g. iki Daugėliškių g., pritaikant ją bendrajam pėsčiųjų ir motorizuotam transporto eismui. Gatvę projektuoti dvipusio eismo atkarpoje tarp Giedraičių g. ir žemės sklypo, Krokuvos g. 20, ir vienpusio eismo – likusioje gatvės atkarpoje. Gatvės parametrus parinkti įvertinus atstumus tarp esamų žemės sklypų: 4,50 m pločio važiuojamoji dalis atkarpoje tarp Giedraičių g. ir žemės sklypo, Krokuvos g. 20, 3,0 m pločio važiuojamoji dalis likusioje gatvės atkarpoje, ne siauresnis kaip 1,50 m pločio šaligatvis (siaurose vietose galimas ne siauresnis kaip 1,20 m pločio šaligatvis). Dangas projektuoti betoninių trinkelėmis.“.

Šį raštą prašome pateikti kartu su išduotomis prisijungimo sąlygomis.

Direktorius

V P

M J , el. paštas

Šis atsakymas gali būti skundžiamas Vilniaus miesto savivaldybės administracijos direktoriui, Lietuvos administracinių ginčų komisijai (Vilniaus g. 27, LT-01402 Vilnius) ar Vilniaus apygardos administraciniam teismui (Žygimantų g. 2, LT-01102 Vilnius) Lietuvos Respublikos išteisinio administracinių ginčų nagrinėjimo tvarkos ir Lietuvos Respublikos administracinių bylų teisenos įstatymų nustatyta tvarka arba Lietuvos Respublikos Seimo kontrolierių įstaigai (Gedimino pr. 56, LT-01110 Vilnius) Lietuvos Respublikos Seimo kontrolierių įstatymo nustatyta tvarka.

DETALŪS METADUOMENYS

Dokumento sudarytojas (-ai)	Vilniaus miesto savivaldybė 188710061, Konstitucijos pr. 3, LT-09601, Vilnius
Dokumento pavadinimas (antraštė)	DĖL PRISIJUNGIMO PRIE SUSISIEKIMO KOMUNIKACIJŲ ŠALYGŲ NR. 19/155 PAKEITIMO
Dokumento registracijos data ir numeris	2019-07-03 Nr. A51-61502/19(2.9.4.9-UK7)
Dokumento gavimo data ir dokumento gavimo registracijos numeris	–
Dokumento specifikacijos identifikavimo žymuo	ADOC-V1.0
Parašo paskirtis	Pasirašymas
Parašą sukūrusio asmens vardas, pavardė ir pareigos	V P , Miesto ūkio ir transporto departamento direktorius, Miesto ūkio ir transporto departamentas
Sertifikatas išduotas	V P , Vilniaus miesto savivaldybės administracija LT
Parašo sukūrimo data ir laikas	2019-07-03 07:52:44 (GMT+03:00)
Parašo formatas	XAdES-T
Laiko žymoje nurodytas laikas	2019-07-03 07:52:55 (GMT+03:00)
Informacija apie sertifikavimo paslaugų teikėją	ADIC CA-A, Asmens dokumentu israsymo centras prie LR VRM LT
Sertifikato galiojimo laikas	2017-11-17 10:04:02 – 2020-11-16 10:04:02
Informacija apie būdus, naudotus metaduomenų vientisumui užtikrinti	"Registravimas" paskirties metaduomenų vientisumas užtikrintas naudojant "RCSC IssuingCA, VI Registru centras - i.k. 124110246 LT" išduotą sertifikatą "Dokumentų valdymo sistema Avilys, Vilniaus miesto savivaldybės administracija, į.k.188710061 LT", sertifikatas galioja nuo 2018-12-27 14:17:37 iki 2021-12-26 14:17:37
Pagrindinio dokumento priedų skaičius	–
Pagrindinio dokumento pridedamų dokumentų skaičius	–
Priedamo dokumento sudarytojas (-ai)	–
Priedamo dokumento pavadinimas (antraštė)	–
Priedamo dokumento registracijos data ir numeris	–
Programinės įrangos, kuria naudojantis sudarytas elektroninis dokumentas, pavadinimas	Dokumentų valdymo sistema „Avilys“, versija 3.5.7
Informacija apie elektroninio dokumento ir elektroninio (-ių) parašo (-ų) tikrinimą (tikrinimo data)	Atitinka specifikacijos keliamus reikalavimus. Visi dokumente esantys elektroniniai parašai galioja (2019-07-03 08:36:15)
Paieškos nuoroda	–
Papildomi metaduomenys	Nuorašą suformavo 2019-07-03 08:36:15 Dokumentų valdymo sistema „Avilys“

VILNIAUS MIESTO SAVIVALDYBĖS ADMINISTRACIJA

Išduodamos pagal pateiktą statytojo (užsakovo) prašymą 2019-02-08 Nr. A348-170/19

PRISIJUNGIMO PRIE SUSISIEKIMO KOMUNIKACIJŲ SĄLYGOS

2019-02-12

Nr. 19/155

Projekto pavadinimas Krokuvos gatvės atkarpos nuo Giedraičių g. iki Daugėliškių g. statybos projektas

Statytojas (užsakovas) Vilniaus miesto savivaldybė

Susisiekimo komunikacijų sąlygos

Suprojektuoti Krokuvos gatvės atkarpą nuo Giedraičių g. iki Daugėliškių g.

Gatvės techniniai parametrai: dviejų eismo juostų važiuojamoji dalis, ne siauresnis kaip 1,50 m pločio šaligatvis.

Krokuvos gatvės atkarpą tarp Giedraičių ir Daugėliškių gatvių projektuoti su apšvietimu.

Įvertinti techninių projektų "Teritorijos prie Giedraičių ir Krokuvos gatvių sutvarkymo projektas" (Statytojas - Vilniaus miesto savivaldybė), "Giedraičių gatvės nuo Lvovo g. iki Žalgirio g. rekonstravimo projektas" (Statytojas - Vilniaus miesto savivaldybė), "Kernavės gatvės nuo Lvovo g. iki Žalgirio g., Vilniaus m. Statybos projektas" (Statytojas - Vilniaus miesto savivaldybė), "Daugiabutis gyvenamasis namas Lvovo g. 79, Vilniaus m., statybos projektas" (Statytojas - UAB "Tarp pušų") sprendinius.

Spręsti lietaus vandens surinkimą ir nuvedimą nuo naujai įrengiamų dangų.

Eismo reguliavimo ir eismo saugumo priemonės (iškiliosios pėsčiųjų perėjos su kryptiniu apšvietimu, sankryžos) projektuoti ir įrengti vadovaujantis Vilniaus miesto savivaldybės administracijos direktoriaus 2009-10-15 patvirtintu įsakymu Nr. 30-1783 „Techninių eismo reguliavimo priemonių įrengimo ir jų priežiūros Vilniaus mieste aprašas“ ir Vilniaus miesto savivaldybės tarybos 2006-04-26 sprendimu Nr. 1-1136 patvirtintomis „Saugaus eismo reguliavimo priemonių įrengimo Vilniaus mieste rekomendacijomis“.

Savivaldybės vardu projektas rengiamas vadovaujantis 2019-02-08 susisiekimo komunikacijų projektavimo sutartimi Nr. A326-34/19(2.9.4.2-UK7) su UAB "NT Slėnis" .

Įrengimo sutartis Nr. 19/155 turi būti šalių pasirašyta iki statybą leidžiančio dokumento gavimo ir pridėta prie statinio projekto.

Administracijos direktoriaus pavaduotojas

J M

specialistė A J tel.


Sąlygas gavau

(parašas)

(vardas ir pavardė)

2019 -

AIŠKINAMASIS RAŠTAS

0	2019-04	Projektiniai pasiūlymai				
LAIDA	IŠLEIDIMO DATA	LAIDOS STATUSAS. KEITIMO PRIEŽASTIS (JEI TAIKOMA)				
KVAL. PATV. DOK. NR.				Statinio projekto pavadinimas Krokuvos gatvės atkarpos nuo Giedraičių g. iki Daugėliškio g. statybos projektas		
31368	PV	Dovilė Gribulienė	Statinio numeris ir pavadinimas. Dokumento pavadinimas Aiškinamasis raštas	Laida		
27317	PDV	Dovilė Gribulienė		0		
	INŽ	Laurynas Saliamonas				
LT	Statytojas ir (arba) užsakovas Vilniaus miesto savivaldybė			Dokumento žymuo: P19.006-PP-AR	Lapas 1	Lapų 5

Turinys

1.	Bendrieji duomenys apie statinį	3
1.1.	Statinio statybos vieta	3
2.	Statinio naudojimo paskirtis ir techniniai duomenys	3
2.1.	Inžineriniai tinklai	3
2.2.	Duomenys apie saugomas teritorijas ir nekilnojamojo kultūros paveldo objektus	4
2.3.	Esamos gatvės konstrukcijų būklė	4
3.	Projektiniai sprendiniai	4
3.1.	Bendrieji duomenys	4
3.2.	Dangos konstrukcijos parinkimas vieną dangą rodyk	5
3.3.	Techniniai gatvės rodikliai	5

Dokumento žymuo:	Lapas	Lapų	Laida
P19.006-PP-AR	2	5	0

1. BENDRIEJI DUOMENYS APIE STATINĮ

Planuojama parengti Krokuvos gatvės nuo Giedraičių g. ir Daugėlišio g. statybos projektą Vilniuje. Šiuo projektu planuojamos gatvės sprendiniai prasideda nuo Giedraičių gatvės ir baigiasi ties Krokuvos gatvės 56 namo sklypo pabaiga, kur susijungia su kitu rengiamu projektu.

1.1. Statinio statybos vieta

Krokuvos gatvės atkarpa nuo Giedraičių g. iki Krokuvos g. 56 namo, Vilniuje.



1 pav. Projektuojamo statinio situacijos schema

2. STATINIO NAUDOJIMO PASKIRTIS IR TECHNINIAI DUOMENYS

Krokuvos gatvė:

Statinių statybos rūšis – nauja statyba.

Statinio rūšis – inžinerinis statinys;

Inžinerinių statinių grupė pagal paskirtį – susisiekimo komunikacijos;

Susisiekimo komunikacijų pogrupis pagal paskirtį – gatvės;

Statinio kategorija – II grupės nesudėtingas statinys;

Gatvės kategorija – Ds;

Važiuojamosios dalies plotis – 3,0-4,5 m;

Važiuojamosios dalies ilgis - 0,442 km.

2.1. Inžineriniai tinklai

Projektuojama gatvė kerta šiuos esamus inžinerinius tinklus:

- Buitines nuotekas;
- Vandentiekį;
- Požeminį dujotiekį;
- Žemosios įtampos požeminius elektros kabelius;
- Žemosios įtampos elektros oro linijas;

Dokumento žymuo:	Lapas	Lapų	Laida
P19.006-PP-AR	3	5	0

- Aukštosios įtampos požeminius elektros kabelius;
- Lietaus nuotakyną;
- Ryšių kabelius ;

2.2. Duomenys apie saugomas teritorijas ir nekilnojamojo kultūros paveldo objektus

Planuojama gatvė nėra kultūros vertybė nepatenka į Kultūros vertybių objektų teritoriją, ji patenka tik į Vilniaus senamiesčio (Unikalus kodas kultūros vertybių registre Nr. 16073) apsaugos pozonį. Pietų kryptimi gatvę riboja Vilniaus senojo miesto ir priemiesčių archeologinė vietovė (unikalus kodas kultūros vertybių registre Nr. 25504, Vilniaus senojo miesto su priemiesčiais archeologinė vietovė patenka į Vilniaus Senamiesčio - 16073, U1P, UR 1 ir Vilniaus miesto istorinių dalių, vad. Naujamiesčiu - 33653, UV 70, Antakalniu - 16084, UV 70, Rasų kolonija - 16077, UV 62, UV 70 ir Žvėrynu - 33652, UV 70, teritorijas) ir pastatas (unikalus kodas kultūros vertybių registre Nr. 31190). Šiaurės kryptimi gatvę riboja Šnipiškių dalis, vad. Skansenu (unikalus kodas kultūros vertybių registre Nr. 12599) teritorija.

2.3. Esamos gatvės konstrukcijų būklė

Esamos gatvės danga – vietomis asfaltbetonio, žvyro ir grindinio danga. Danga duobėta, netolygi, nėra užtikrintas tinkamas paviršinio vandens nuvedimas.

3. PROJEKTINIAI SPRENDINIAI

3.1. Bendrieji duomenys

Krokvos gatvės projektiniai pasiūlymai parengti taip, kad po statybos darbų atitiktų Ds kategorijos gatvei keliamus reikalavimus pagal STR 2.06.04:2014 „Gatvės ir vietinės reikšmės keliai. Bendrieji reikalavimai“.

Planinė padėtis.

Dėl itin arti pastatytų gyvenamųjų namų ir dėl itin arti esančių sklypų tarp planuojamos gatvės, nuspręsta projektuoti bendrą pėsčiųjų ir motorizuoto eismo gatvę, kur pėstieji turės eismo pirmenybę. Nuo Giedraičių g. iki Krokvos g. 20 sklypo planuojamas dvipusis eismas, toliau visoje likusioje gatvėje planuojamas vienpusis eismas.

Nuo PK 0+00 iki PK 0+55 projektuojamos gatvės važiuojamosios dalies plotis - 4,50 m. Dėl siauros važiuojamosios dalies pločio įrengiami 206 ir 205 Kelio ženklai. Visoje likusioje gatvės atkarpoje važiuojamosios dalies plotis 3,00 m. Važiuojamoji dalis aprėmintą nuleistais granitiniiais gatvės bordiūrais. Šalia važiuojamosios dalies projektuojamas 1,20-1,50m pločio šaligatvis. Dėl trečiųjų asmenų sklypų šaligatvis vietomis susiaurinimas iki 1,2 m. Šaligatvis iš vienos pusės aprėminamas gatvės bordiūrais, iš kitos - vejos betoniniais bordiūrais. Nuvažos į kiemus planuojamos derinantys prie esamų įvažiavimų.

Pagal pateiktą projektinių pasiūlymų variantą, planuojama griauti dvi gyventojų valstybinėje žemėje pastatytas tvoras.

Eismo organizavimas. Gatvė projektuojama paliekant minimalius plotius motorizuotam eismui, pėstiems suteikiamas prioritetas.

Išilginis profilis. Projektuojamos gatvės išilginis nuolydis bus derinamas prie esamos vietovės situacijos, stipriai nekeičiant esamų aukščių, dėl susiformavusių aplinkinių gyventojų kiemų ir įvažiavimų į juos, projekte planuojami tik minimalūs išilginio profilio koregavimai, būtini pagal normatyvus.

Skersinis gatvės nuolydis. Per visą projektuojamą gatvės ruožą skersinis profilis projektuojamas vienslaidis su skersiniu nuolydžiu – 2,5 %. Projektuojamo pėsčiųjų tako skersinis nuolydis – 2,0 % link važiuojamosios dalies.

Inžinierinės eismo saugumo priemonės. Projektuojami trapecinės formos kalneliai.

Tikslūs projektuojamo gatvės sprendiniai pateikti *Dangų, eismo organizavimo ir nužymėjimo plane* (žr. P19.006-PP.B-DEO). Projektas rengiamas vadovaujantis „Inžinierinių saugaus eismo priemonių projektavimo ir naudojimo rekomendacijoms“ R ISEP 10.

Vertikalusis ženklinimas. Vertikalusis kelio ženklinimas projektuojamas vadovaujantis „Kelio ženklų įrengimo ir vertikaliojo ženklinimo taisyklėmis“ ir „Kelių eismo taisyklėmis“. Kelio ženklų įrengimo aukštis 2,2 m.

Paviršinių nuotekų tinklai

Planuojami paviršinių nuotekų tinklai surinkti lietaus nuotekas nuo gatvės važiuojamosios dalies.

Gatvės apšvietimas

Dokumento žymuo:	Lapas	Lapų	Laida
P19.006-PP-AR	4	5	0

Apšvietimas planuojamas vadovaujantis EIJBT-2012 „Elektros įrenginių įrengimo bendrosios taisyklės“ ir pagal UAB „Vilniaus apšvietimas“ išduotas technines sąlygas. Planuojamas naujas gatvės apšvietimas ant naujų atramų.

3.2. Dangos konstrukcijos parinkimas

Vadovaujantis STR 2.06.04:2014 „Gatvės ir vietinės reikšmės keliai. Bendrieji reikalavimai“ pagal „Automobilių kelių standartizuotų dangų konstrukcijų projektavimo taisyklių KPT SDK 19“ ir „Automobilių kelių dangos konstrukcijos iš trinkelinių ir plokščių įrengimo metodiniai nurodymai MN TRINKELĖS 14 reikalavimais“ parenkama

Gatvės ir šaligatvių dangos konstrukcija (GD-1, GD-2, ŠD-1)

- Betoninių trinkelinių dangų 0,10 m;
- Betoninių trinkelinių pasluoksnis iš atsijų 0,03 m;
- Skaldos pagrindo sluoksnis iš nesurištų mineralinių medžiagų mišinio fr. 0/45 0,15 m;
- Apsauginis šalčiui atsparių medžiagų sluoksnis 0,37 m;
- Žemės sankasa;


Tikslūs dangos konstrukcijos sprendiniai pateikti Skersinių profilių brėžinyje (žr. P19-006-PP-SP).

3.3. Techniniai gatvės rodikliai

Techniniai parametrai	
Gatvės kategorija	Ds
Gatvės ruožo ilgis	0,442 km
Gatvės dangos tipas	Betono trinkelinių dangų
Eismo juostų skaičius	1 vnt.
Eismo juostos plotis	3,00, 4,50 m
Šaligatvio dangos tipas	Betono trinkelinių dangų
Šaligatvio tako plotis	1,2-1,5

Dokumento žymuo:	Lapas	Lapų	Laida
P19.006-PP-AR	5	5	0

ŽELDINIŲ KIEKIŲ ŽINIARAŠTIS

0	2019-03	Projektiniai pasiūlymai			
LAIDA	IŠLEIDIMO DATA	LAIDOS STATUSAS. KEITIMO PRIEŽASTIS (JEI TAIKOMA)			
KVAL. PATV. DOK. NR.			Statinio projekto pavadinimas Krokuvos gatvės atkarpos nuo Giedraičių g. iki Daugėlišio g. statybos projektas		
31368	PV	Dovilė Gribulienė	Statinio numeris ir pavadinimas. Dokumento pavadinimas Želdinių kiekių žiniaraštis	Laida	
27317	PDV	Dovilė Gribulienė		0	
	Inž.	Laurynas Saliamonas			
LT	Statytojas ir (arba) užsakovas Vilniaus miesto savivaldybė		Dokumento žymuo: P19.006-PP-ŽKŽ	Lapas 1	Lapų 3

Turinys

1. Esamų krūmų taksacijos žiniaraštis	3
2. Esamų medžių taksacijos žiniaraštis	3

P19.006-PP-ŽKŽ	Lapas	Lapų	Laida
	2	3	0

1. ESAMŲ KRŪMŲ TAKSACIJOS ŽINIARAŠTIS

Krūmo Nr.	Piketai	Pusė	Krūmų rūšys	Ilgis, m.	Būklė	Tvarkymas
27	0+60-0+67	Kairė	Karklas	6,5	Patenkinama	Išsaugojamas
28	0+72-0+74	Kairė	Karklas	2	Patenkinama	Išsaugojamas
29	0+77-0+79	Kairė	Karklas	2	Patenkinama	Kertamas
30	0+77-0+82	Dešinė	Jazminai ir Paprastoji karagana	5,5	Gera	Išsaugojamas
31	3+50-3+59	Dešinė	Jazminai ir Paprastoji karagana	9	Gera	Kertamas
32	3+62-3+65	Dešinė	Jazminai ir Paprastoji karagana	3	Patenkinama	Kertamas
33	3+73-3+87	Dešinė	Alyvos	14	Gera	Kertamas
Bendras kertamų krūmų kiekis				28		

2. ESAMŲ MEDŽIŲ TAKSACIJOS ŽINIARAŠTIS

Medžių taksacijos lentelė						
Medžio Nr.	Piketai	Pusė	Medžių rūšys	Skersmuo Ø cm	Būklė	Tvarkymas
1	0+24	Kairė	Liepa	66	Gera	Kertamas
2	0+27	Kairė	Liepa	48	Gera	Kertamas
3	0+31	Kairė	Liepa	52	Patenkinama	Kertamas
4	0+45	Kairė	Klevas	36	Patenkinama	Kertamas
5	0+49	Kairė	Liepa	56	Patenkinama	Kertamas
6	0+60	Kairė	Klevas	18	Gera	Kertamas
7	0+76	Kairė	Klevas	50	Gera	Kertamas
8	0+89	Kairė	Klevas	50	Gera	Kertamas
9	1+07	Kairė	Klevas	52	Prasta	Kertamas
10	1+42	Kairė	Liepa	50	Patenkinama	Kertamas
11	1+59	Kairė	Uosialapis klevas	75	Patenkinama	Kertamas
12	3+12	Dešinė	Uosialapis klevas	45	Patenkinama	Kertamas
13	3+13	Dešinė	Uosialapis klevas	25	Patenkinama	Kertamas
14	3+14	Dešinė	Uosialapis klevas	17	Patenkinama	Kertamas
15	3+14	Dešinė	Uosialapis klevas	14	Patenkinama	Kertamas
16	3+15	Dešinė	Uosialapis klevas	14	Patenkinama	Kertamas
17	3+16	Dešinė	Uosialapis klevas	17	Patenkinama	Kertamas
18	3+17	Dešinė	Uosialapis klevas	20	Patenkinama	Kertamas
19	3+17	Dešinė	Uosialapis klevas	18	Patenkinama	Kertamas
20	3+19	Dešinė	Uosialapis klevas	30	Patenkinama	Kertamas
21	3+20	Dešinė	Uosialapis klevas	12	Patenkinama	Kertamas
22	3+22	Dešinė	Uosialapis klevas	18	Patenkinama	Kertamas
23	3+22	Dešinė	Uosialapis klevas	18	Patenkinama	Kertamas
24	3+23	Dešinė	Uosialapis klevas	54	Patenkinama	Kertamas
25	3+48	Kairė	Liepa	63	Patenkinama	Išsaugojamas
26	4+28	Dešinė	Liepa	80	Patenkinama	Išsaugojamas
Bendras kertamų medžių kiekis				24		

P19.006-PP-ŽKŽ

Lapas	Lapų	Laida
3	3	0